SAGARPA
SECRETARÍA DE AGRICULTURA, GANADERÍA, DESARROLLO RURAL, PESCA Y ALIMENTACIÓN

SENASICA
SERVICIO NACIONAL DE SANIDAD, INOCUIDAD Y CALIDAD AGROALIMENTARIA

Programa de Vigilancia Epidemiológica Fitosanitaria en el estado de San Luis Potosí

Informe de Estrategias Operativas 2017

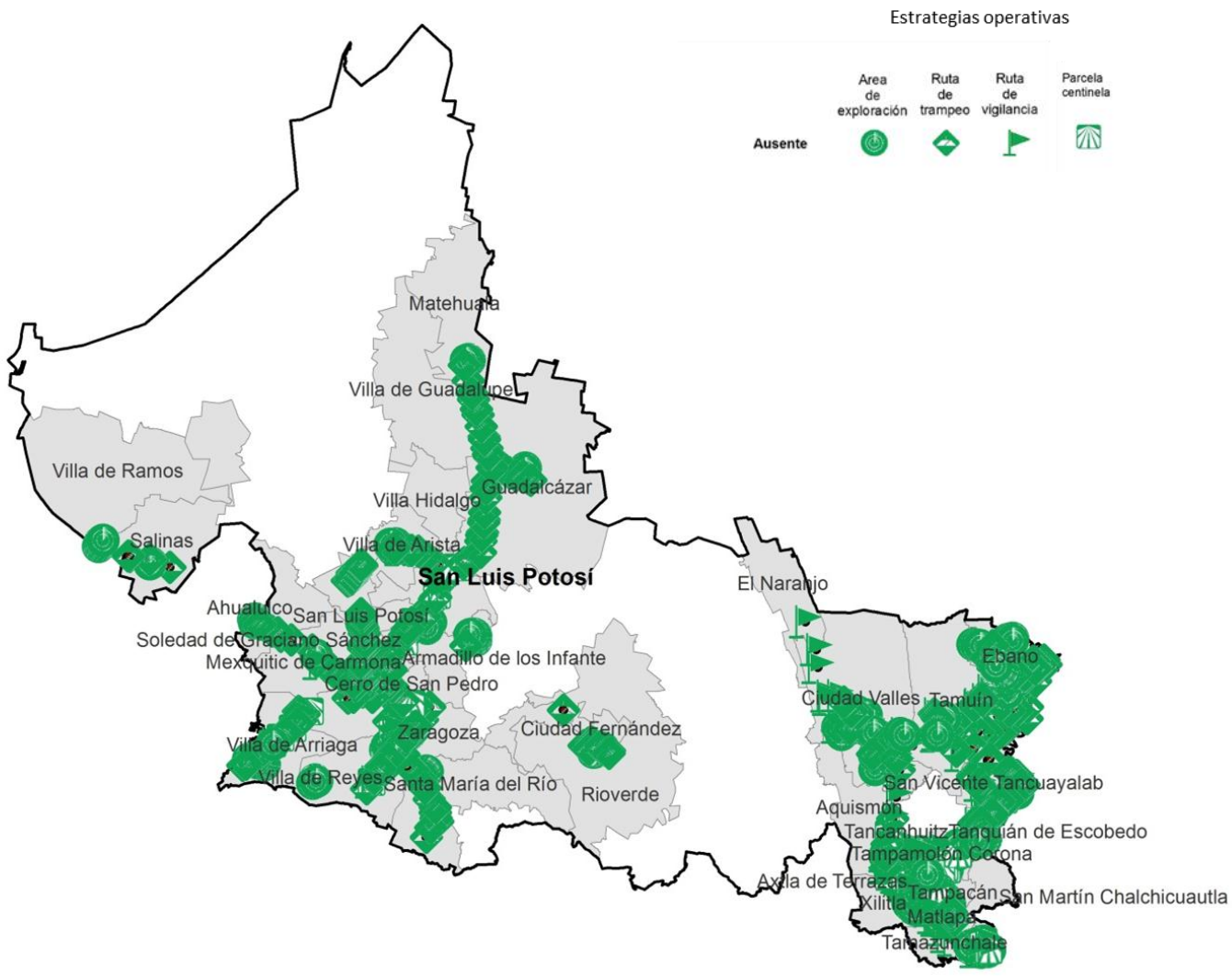

Avance de Estrategias Operativas 2017

Al mes de junio se cumplió el siguiente avance de las estrategias operativas del Programa

Rutas de trampeo (revisiones)

Meta anual	Programado al mes	Realizado al mes
17,910	7,630	7,282

40.66% de la meta anual

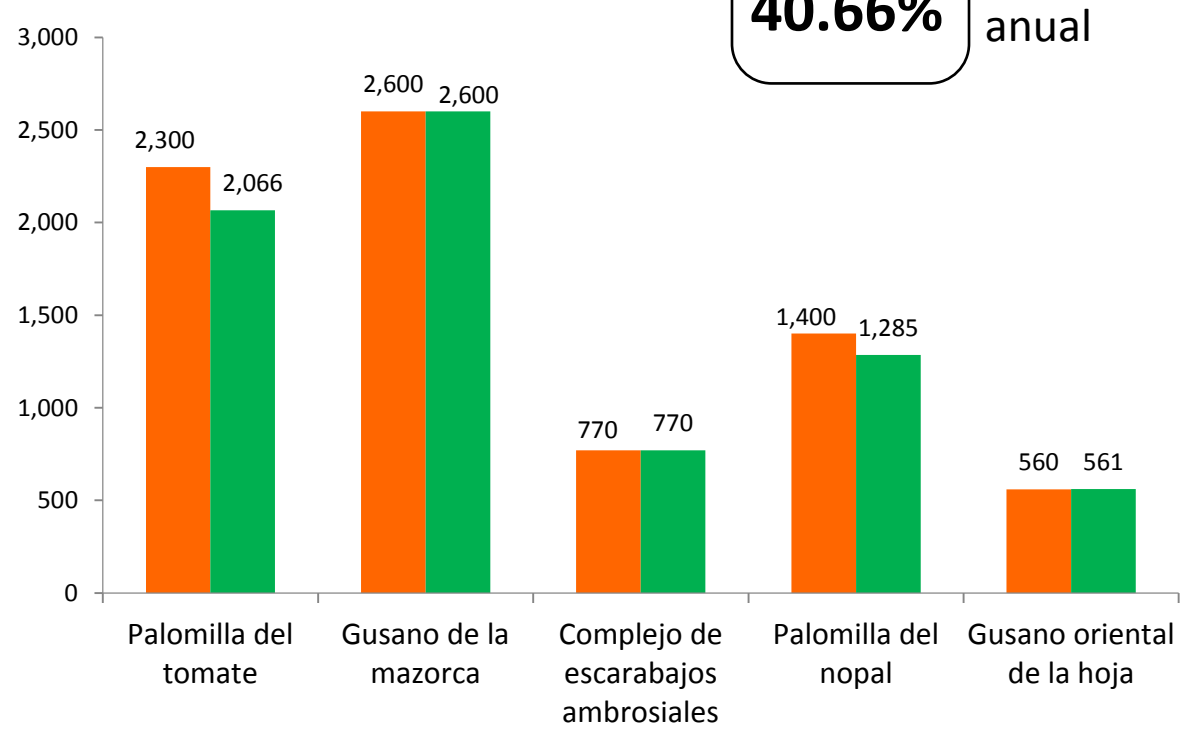

Recurso autorizado VEF **$ 4,755,372.00**

Gusano de la mazorca
(*Helicoverpa armigera*)
$ 1,048,550.00

Gusano oriental de la hoja
(*Spodoptera litura*)
$ 212,125.00

Complejo de Escarabajos Ambrosiales
Barrenador Polífago y Ambrosia del Laurel Rojo
$ 492,092.00

Quemadura de la hoja
(*Xylella fastidiosa*)
$ 290,400.00

Plagas reglamentadas del plátano
$ 53,500.00

Plagas reglamentadas de los cítricos
$ 1,620,535.00

Palomilla del tomate
(*Tuta absoluta*)
$ 452,500.00

Palomilla del nopal
(Cactoblastis cactorum)
$ 390,268.00

Vigilancia pasiva y gasto administrativo **$ 195,402.00**

SAGARPA
SECRETARÍA DE AGRICULTURA, GANADERÍA, DESARROLLO RURAL, PESCA Y ALIMENTACIÓN

SENASICA
SERVICIO NACIONAL DE SANIDAD, INOCUIDAD Y CALIDAD AGROALIMENTARIA

Informe de Estrategias Operativas

Programa de Vigilancia Epidemiológica Fitosanitaria
en el estado de San Luis Potosí

Área de exploración (ha)

Meta anual	Programado al mes	Realizado al mes
11,490	5,240	5,466

48.76% de la meta anual

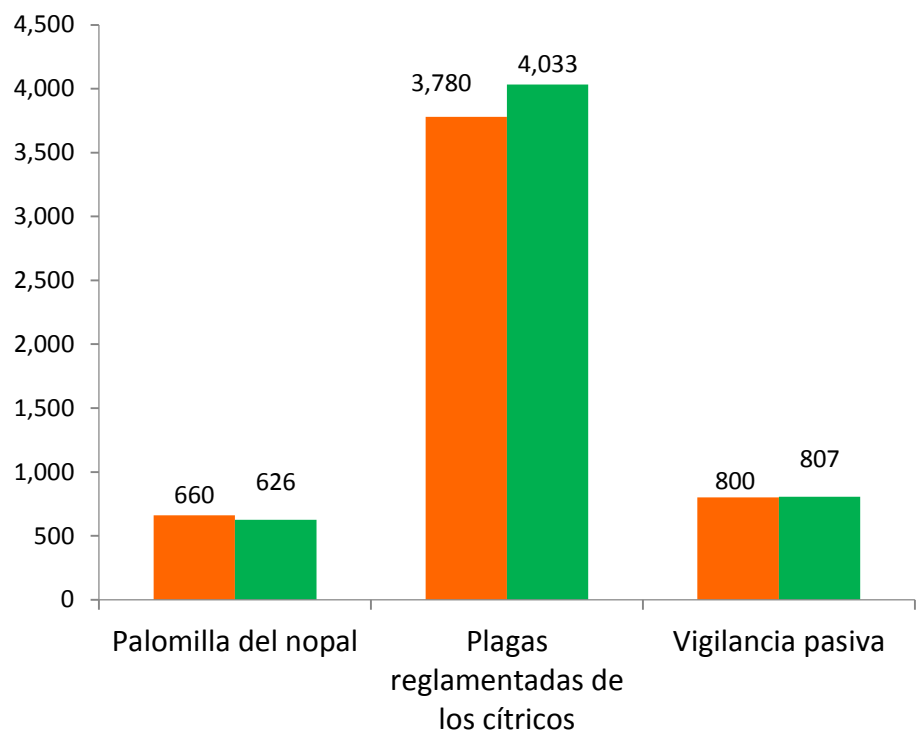

Exploración puntual (sitios explorados)

Meta anual	Programado al mes	Realizado al mes
1,165	732	700

48.44% de la meta anual

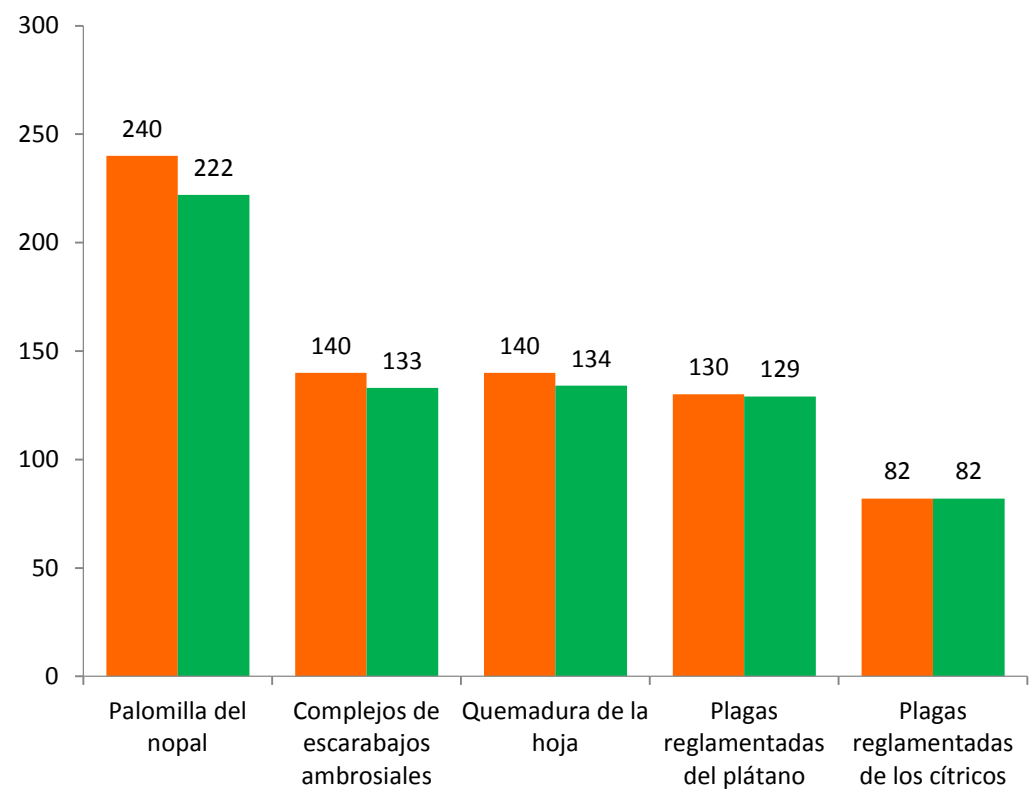

Rutas de vigilancia (revisiones)

Meta anual	Programado al mes	Realizado al mes
3,834	1610	1708

44.55% de la meta anual

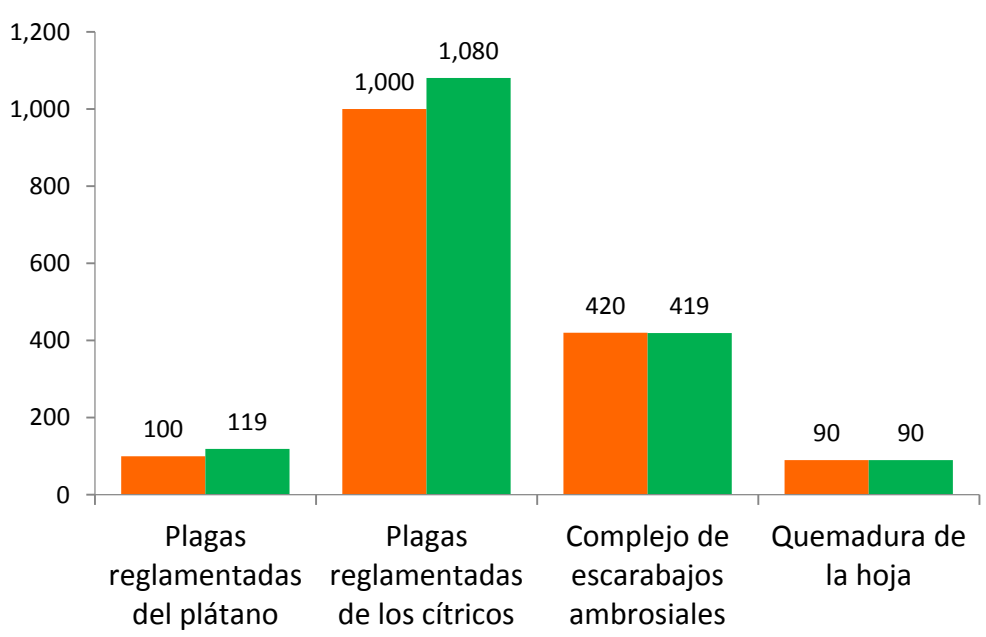

Parcelas centinela (revisiones)

Meta anual	Programado al mes	Realizado al mes
407	115	114

28.01% de la meta anual

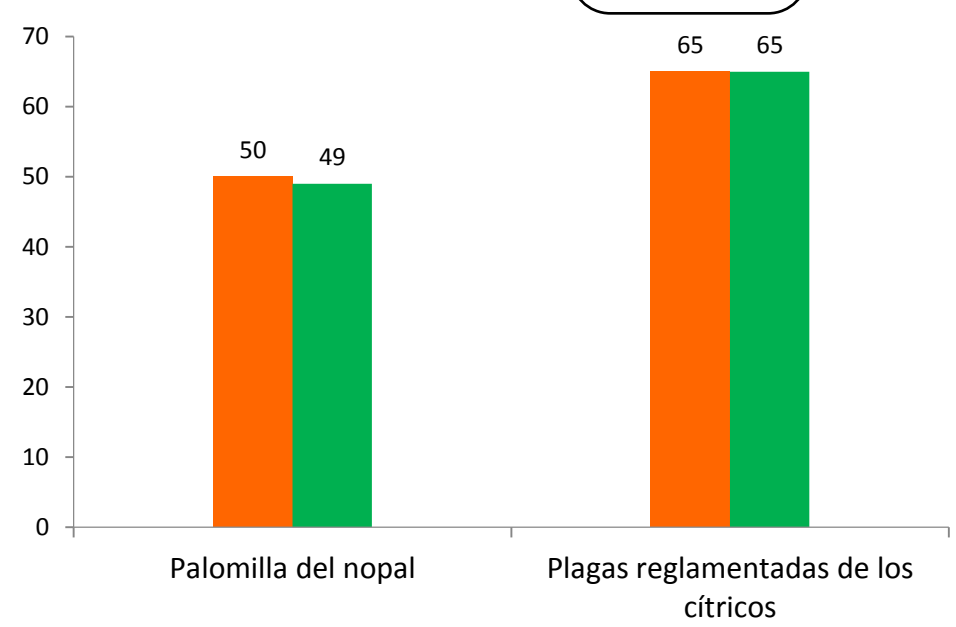

Al sexto mes del año se ha logrado el siguiente avance en las estrategias operativas del Programa de Vigilancia Epidemiológica Fitosanitaria

40.66 % Rutas de trampeo
48.76 % Área de exploración
48.44 % Exploración puntual
44.55 % Rutas de vigilancia
28.01 % Parcelas centinela

Fecha de actualización: 07/07/2017