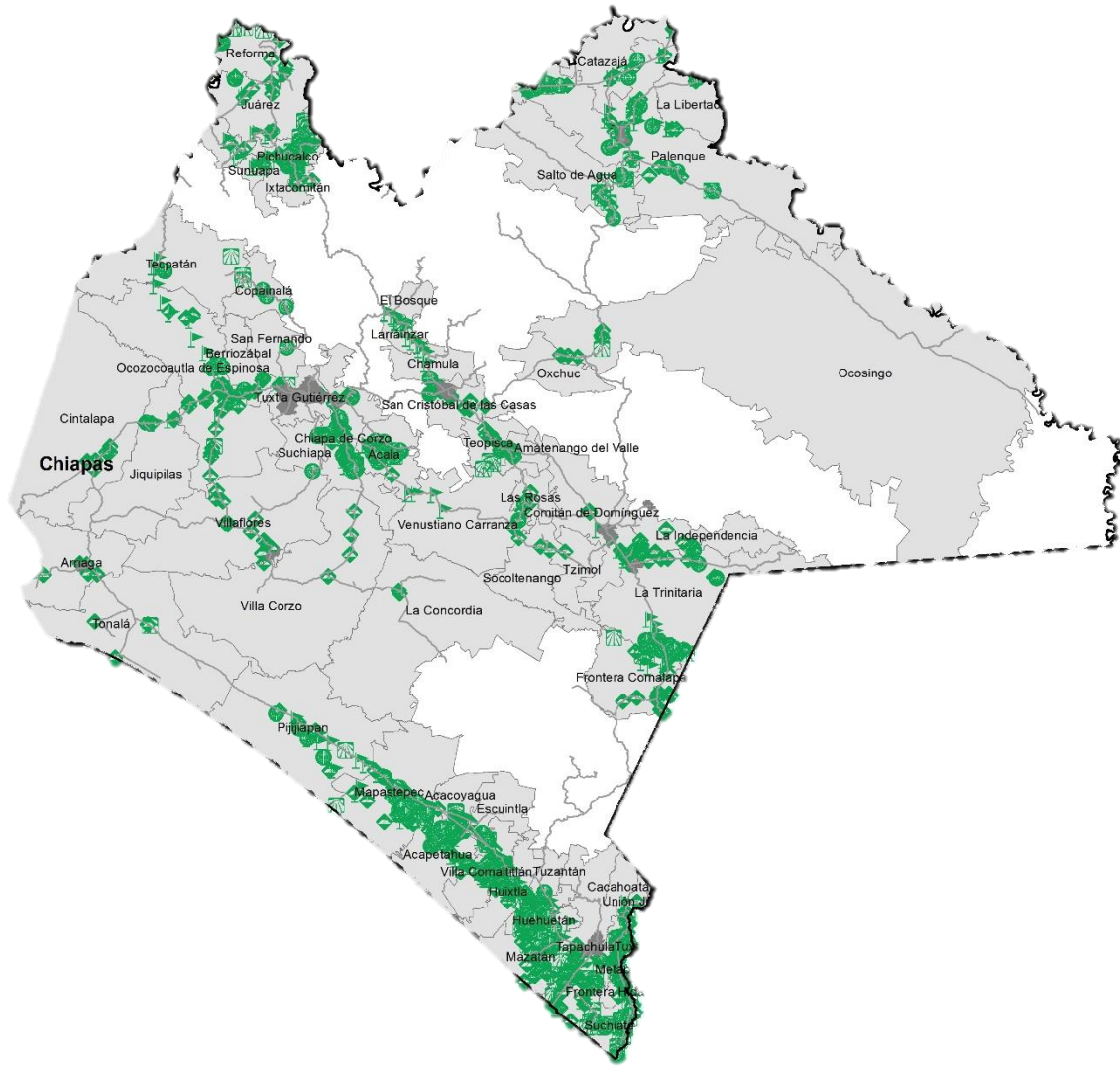


Programa de Vigilancia Epidemiológica Fitosanitaria en el estado de Chiapas

Informe de Estrategias Operativas 2017

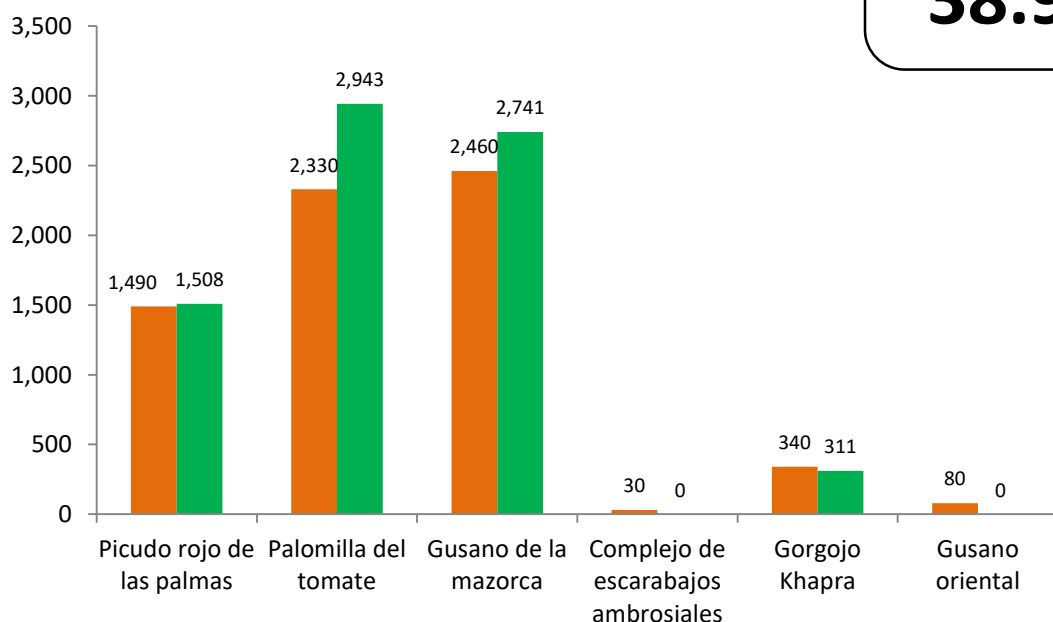
Recurso autorizado **\$ 6,613,094.00**




Avance de Estrategias Operativas 2017

Durante el mes de mayo se cumplió el siguiente avance de estrategias operativas del Programa de Vigilancia Epidemiológica Fitosanitaria

Ruta de trampeo		
Meta anual	Programado al mes	Realizado al mes
19,310	6,730	7,503
38.9% de la meta anual		



Gusano de la mazorca
(*Helicoverpa armigera*)
\$ 666,701.00



Complejo de escarabajos ambrosiales
Barrenador polífago y Ambrosia del laurel rojo
\$ 255,900.00



Escoba de bruja del cacao
(*Moniliophthora perniciosa*)
\$ 828,140.00



Plagas reglamentadas del plátano
\$ 948,201.00



Plagas reglamentadas de los cítricos
\$ 491,946.00



Pudrición del cogollo
(*Phytophthora palmivora*)
\$ 342,644.00



Picudo rojo de las palmas
(*Rhynchophorus ferrugineus*)
\$ 1,052,039.00



Gorgojo Khapra
(*Trogoderma granarium*)
\$ 343,500.00



Gusano oriental de la hoja
(*Spodoptera litura*)
\$ 624,756.00



Palomilla del tomate
(*Tuta absoluta*)
\$ 656,261.00



Vigilancia pasiva y gasto administrativo **\$ 384,900.00**

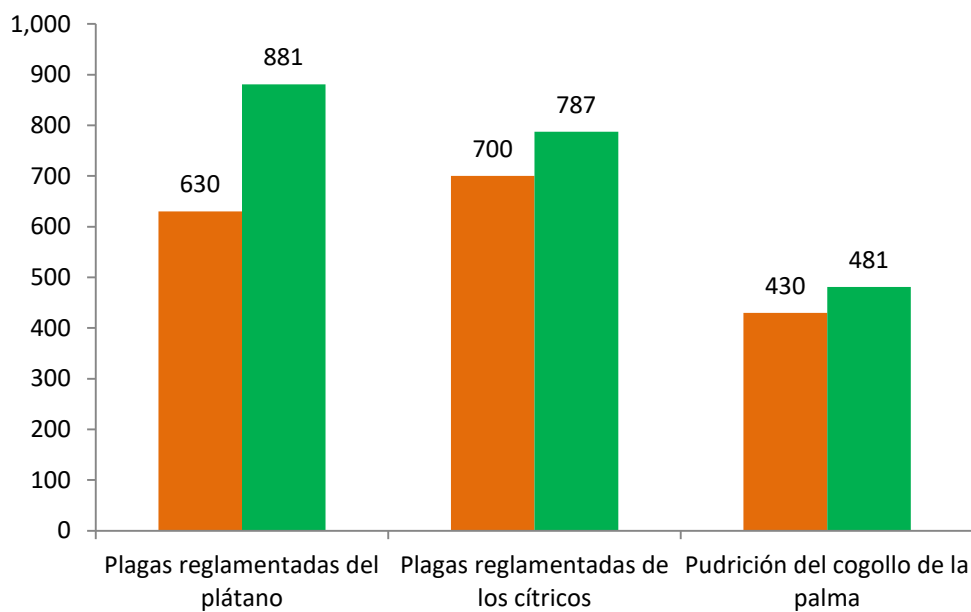
Informe de Estrategias Operativas



Rutas de Vigilancia

Meta anual	Programado al mes	Realizado al mes
4,280	1,760	2,149

50.2% de la meta anual



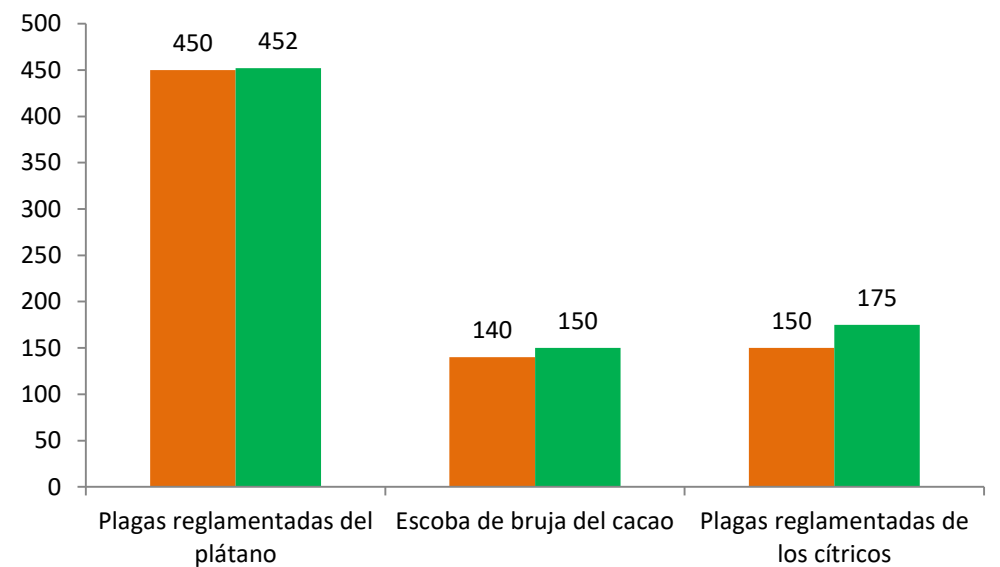
Programa de Vigilancia Epidemiológica Fitosanitaria en el estado de Chiapas



Parcela Centinela

Meta anual	Programado al mes	Realizado al mes
1,745	740	777

44.5% de la meta anual

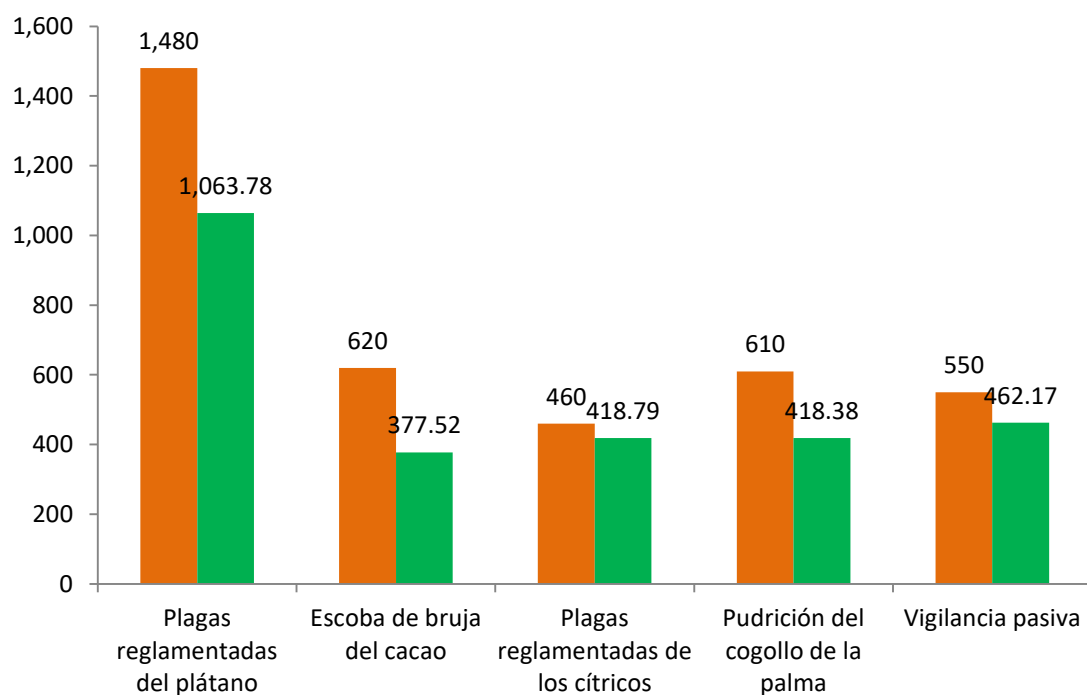


Área de Exploración

Meta anual	Programado al mes	Realizado al mes
7,770 ha	3,720	2,740.64
2,455 s	1,020	816

35.3% de la meta anual

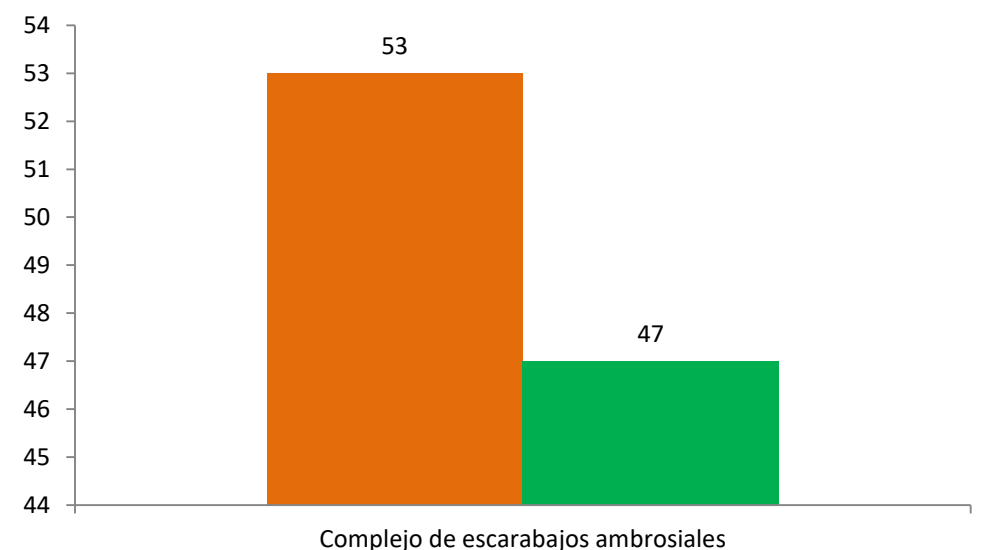
33.2%



Planta Centinela

Meta anual	Programado al mes	Realizado al mes
125	53	47

37.6% de la meta anual



Durante el quinto mes del año se ha logrado un avance en las estrategias operativas del Programa de Vigilancia Epidemiológica Fitosanitaria



38.9% en Rutas de trapeo
50.2% en Rutas de vigilancia
44.5% en Parcelas centinelas
35.3% en Área de exploración
37.6% en Plantas centinelas