

# INFORMACIÓN ECONÓMICA Y ESTATAL

## Estado de México

### Contenido

<u>Geografía y Población</u>	2
<u>Actividad Económica</u>	5
<u>Sector Externo</u>	10
<u>Ciencia y Tecnología</u>	13
<u>Directorio</u>	15
<u>Informes de Labores</u>	17

**INFORMACIÓN  
ECONÓMICA Y ESTATAL**

---

# **Geografía y Población**

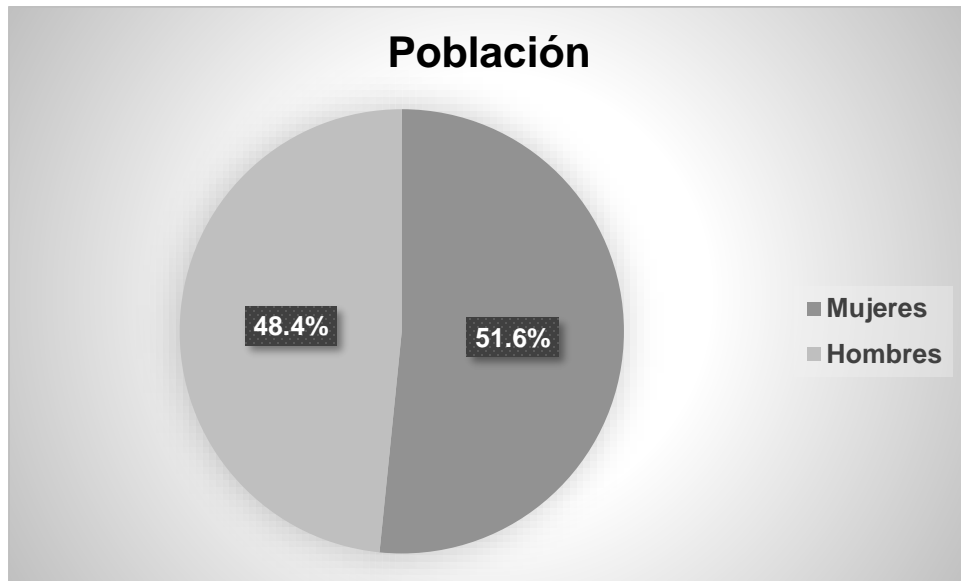


Plaza González Arratia

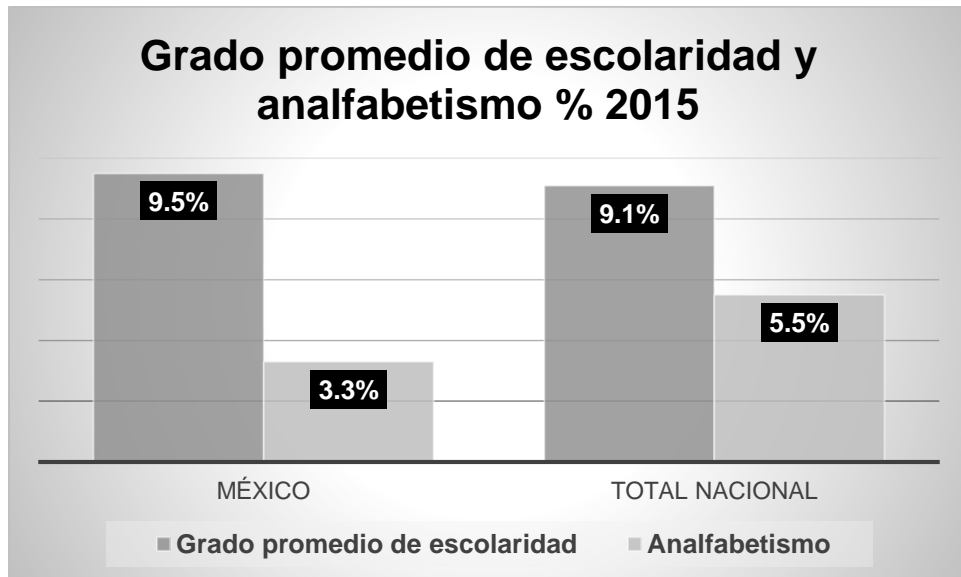
Fuente: Fuente: <http://www.travelbymexico.com/toluca>

El Estado de México cuenta con una superficie de 22,351 km<sup>2</sup>. Se localiza en el centro del país. El clima es templado subhúmedo, principalmente, con una temperatura media anual de 14.7 grados centígrados, y una precipitación total anual de 900 mm<sup>1</sup>.





La población total es de 16,187,608 personas, de las cuales el 51.6% son mujeres y el 48.4% hombres, según la Encuesta Intercensal 2015 del Instituto Nacional de Estadística y Geografía (INEGI).



En lo que respecta al nivel educativo, en el 2015 tuvo un grado promedio de escolaridad de 9.5 por encima del promedio nacional que es de 9.1, y un bajo índice de analfabetismo (3.3%) en comparación con el total nacional (5.5%)<sup>2</sup>.

Referencias:

1 Instituto Nacional de Estadística y Geografía (INEGI) 2010.

2 Instituto Nacional de Estadística y Geografía (INEGI), Encuesta Intercensal 2015.

[Regresar](#)

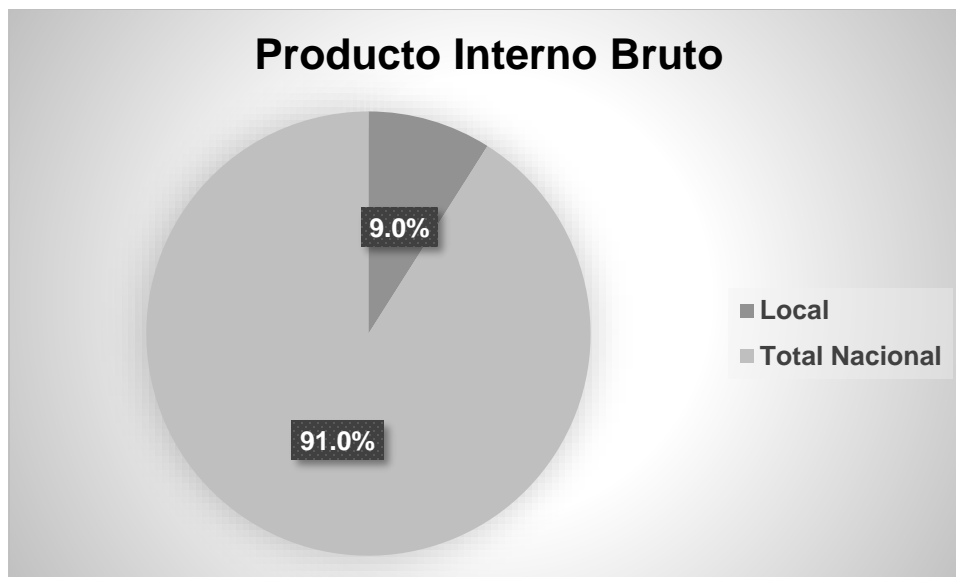
---

# Actividad Económica



Parque Tecnológico Tecnopolo Esmeralda  
Fuente: Secretaría de Desarrollo Económico y FIDEPAR

El Producto Interno Bruto (PIB) del Estado de México en 2014 representó 9.0% con respecto al total nacional y en comparación con el año anterior tuvo una variación en valores constantes de 1.16%<sup>1</sup>.



El indicador trimestral de la actividad económica estatal (ITAEE), ofrece un panorama de la situación y evolución económica del estado en el corto plazo. Para el cuarto trimestre de 2015, el Estado de México registró un incremento en su índice de actividad económica de 1.9% con respecto al mismo periodo del año anterior<sup>1</sup>.

<b>Indicador Trimestral de la Actividad Económica Estatal</b>		
<b>Denominación</b>	<b>Variación % 4to Trimestre 2015 <sup>*p/</sup></b>	<b>Posición a nivel nacional</b>
<b>Total Nacional</b>	2.5	
<b>Estado de México</b>	1.9	24
<b>Actividades primarias</b>	-7.6	28
<b>Actividades secundarias</b>	1.6	19
<b>Actividades terciarias</b>	2.2	25

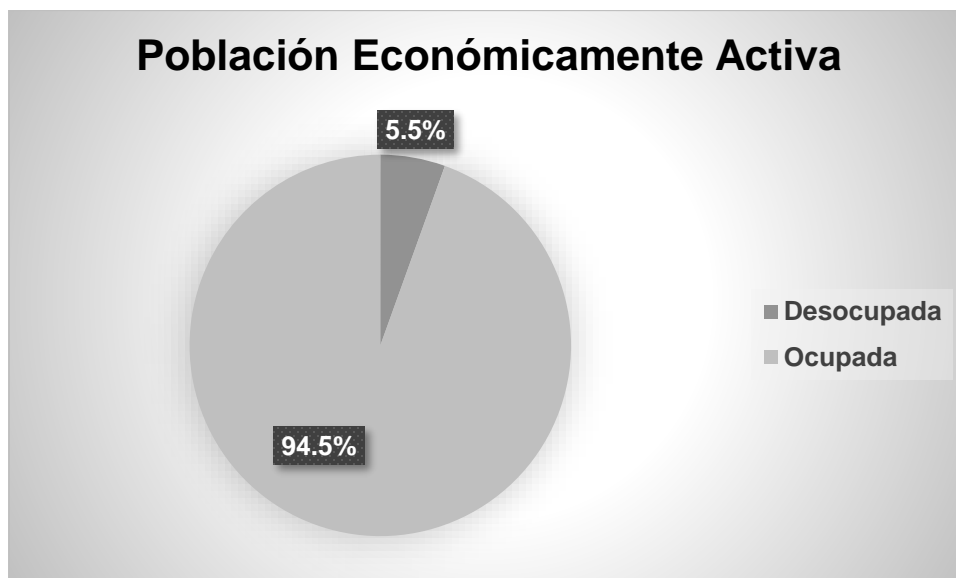
\*Variación porcentual real respecto al mismo periodo del año anterior.

Por grupo de actividad económica\*\*, las actividades primarias registraron una disminución de -7.6%; mientras que las secundarias y terciarias aumentaron 1.6 y 2.2% respectivamente. Siendo las actividades terciarias las que más contribuyeron al desempeño económico de la entidad.

Según cifras del INEGI, al mes de junio de 2016, la Ciudad de Toluca registró una tasa de inflación anual de 2.24%, por debajo de la inflación nacional (2.54%).

De acuerdo al Directorio Estadístico Nacional de Unidades Económicas<sup>2</sup>, esta entidad federativa cuenta con 609,922 Unidades Económicas, lo que representa el 12.2% del total en nuestro país.

Al cuarto trimestre de 2015, la Población Económicamente Activa (PEA)<sup>\*\*\*</sup> ascendió a 7,655,997 personas, lo que representó el 61.2% de la población en edad de trabajar. Del total de la PEA, el 94.5% está ocupada y el 5.5% desocupada<sup>3</sup>.



Entre las principales actividades se encuentran: servicios inmobiliarios y de alquiler de bienes muebles e intangibles (19.4%); comercio (18.4%); construcción (7.6%); industria alimentaria (5.7%); y, fabricación de maquinaria y equipo (5.5%). Juntas representan el 56.6% del PIB estatal<sup>1</sup>.



Los sectores estratégicos son: automotriz, productos químicos, agroindustrial, minería, textil, turismo, logístico, equipo y servicio aeroespacial, y servicios de investigación<sup>4</sup>.



En el rubro de infraestructura productiva el estado cuenta con 92 parques industriales y/o tecnológicos<sup>4</sup>:

## **Atizapán de Zaragoza**

- Fraccionamiento Industrial El Pedregal o México Nuevo
- Zona Industrial Prof. Cristóbal Higuera y/o Atizapán

## **Atlacomulco**

- Parque Industrial Atlacomulco
- Parque Industrial Santa Bárbara

## **Axapusco**

- Parque Industrial Teotihuacán 2000

## **Capulhuac**

- Parque Industrial PYME Capulhuac
- Parque Industrial San Nicolás Tlazala

## **Chalco**

- Zona Industrial Chalco

## **Cuautitlán**

- Conjunto Industrial Cuautitlán I
- Conjunto Industrial Cuautitlán II
- Zona Industrial La Palma

## **Cuautitlán Izcalli**

- Condominio Industrial Sección Cuamatla
- Fraccionamiento Industrial Sección San Sebastián Xhala
- Fraccionamiento Industrial Sección Xhala
- Parque Industrial La Joya
- Parque Industrial La Luz
- Parque Industrial San Martín Obispo
- Parque Industrial Sección Cuamatla
- Parque Microindustrial Cuautitlán Izcalli

## **Ecatepec de Morelos**

- Fraccionamiento Industrial Esfuerzo Nacional
- Fraccionamiento Industrial Morelos
- Fraccionamiento Industrial Rústica Xalostoc
- Fraccionamiento Industrial Santa María Tulpetlac
- Fraccionamiento Industrial Xalostoc
- Parque Microindustrial Ecatepec

## **Huehuetoca**

- Parque Microindustrial Huehuetoca/Las Américas
- Parque Microindustrial Xalpa de Villa Hormes
- Parque Microindustrial Ixtapaluca
- Parque Microindustrial La Espinita
- Conjunto Industrial Urbano "Hermandad del Estado de México"

## **Jilotepec**

- Parque Industrial Jilotepec

## **Jocotitlán**

- Ciudad Industrial Pasteje

## **Lerma**

- Corredor Industrial Lerma
- Microparque Industrial O'donnell Logistic
- Parque Industrial Cerillo I
- Parque Industrial Cerillo II
- Parque Industrial FRISA (Doña Rosa)
- Parque Industrial Lerma
- Prologis Park Toluca

## **Naucalpan de Juárez**

- Fraccionamiento Industrial Alce Blanco
- Fraccionamiento Industrial La Perla
- Fraccionamiento Industrial Naucalpan
- Fraccionamiento Industrial San Miguel Atoto
- Fraccionamiento Industrial Tlatilco
- Fraccionamiento Industrial Naucalpan

## **Nezahualcóyotl**

- Parque Industrial Nezahualcóyotl
- Zona Industrial Ocoyoacac (Alto Lerma)

## **Polotitlán**

- Parque Industrial Polo Inn

## **San Antonio la Isla**

- Parque Agroindustrial San Antonio La Isla

## **Tecámac**

- Parque Industrial Tecamac

## **Tenango del Valle**

- Parque Industrial Tenango del Valle

## **Tepetzotlán**

- Parque Industrial El Convento I
- Parque Industrial El Convento II
- Parque Industrial Prologis Park Cedros
- Parque Industrial Trébol

## **Tianguistenco**

- Parque Industrial Santiago Tianguistenco I y II

## **Tlalnepantla de Baz**

- Centro Industrial Tlalnepantla
- Fraccionamiento Industrial Barrientos
- Fraccionamiento Industrial La Loma
- Fraccionamiento Industrial La Presa
- Fraccionamiento Industrial Las Armas
- Fraccionamiento Industrial Los Reyes
- Fraccionamiento Industrial Niños Héroes
- Fraccionamiento Industrial Puente de Vigas
- Fraccionamiento Industrial San Buenaventura
- Fraccionamiento Industrial San Jerónimo Tepetlascalco
- Fraccionamiento Industrial San Lorenzo
- Fraccionamiento Industrial San Nicolás
- Fraccionamiento Industrial San Pablo Xalpa
- Fraccionamiento Industrial Tabla Honda
- Parque Industrial Tlaxcolpan
- Zona Industrial Puente de Vigas

## **Toluca**

- Parque Industrial El Coecillo
- Parque Industrial Exportec I
- Parque Industrial Exportec II
- Parque Industrial San Antonio Buenavista
- Parque Industrial San Cayetano
- Parque Industrial Toluca
- Parque Industrial Toluca 2000
- Parque Industrial Vesta Park Toluca
- Zona Industrial Toluca

## **Tultitlán**

- Macrocentro Tultitlán
- Nort-T Parque Empresarial

- Parque Industrial Cartagena
- Parque Industrial San Miguel Tultitlán
- Parque Industrial Tultitlán
- Prologis Park JLP
- Zona Industrial Corredor Lechería-Cuautitlán Tultitlán
- Zona Industrial Corredor López Portillo Tultitlán
- Zona Industrial Independencia Tultitlán
- Zona Industrial Recursos Hidráulicos Tultitlán

#### **Valle de Chalco Solidaridad**

- Zona Industrial Valle de Chalco Solidaridad

Según el Anuario estadístico y geográfico por entidad federativa 2013, el Estado de México contaba en 2012 con una longitud carretera de 13,326 km, 1,304.1 km de vías férreas, un aeropuerto nacional, un aeropuerto internacional y tres aeródromos<sup>1</sup>.

Según el informe Doing Business 2014<sup>5</sup>, publicado por el Banco Mundial (BM) y la Corporación Financiera Internacional (CFI), que clasifica a las economías por su facilidad para hacer negocios, el municipio de Tlalnepantla, Estado de México ocupa el 9º lugar de las ciudades analizadas en México, a diferencia del informe anterior donde ocupó el lugar 18º.

Asimismo, al desagregar este indicador, se observa que el Estado de México ocupa el 9º lugar para apertura de un negocio, el 12º respecto al manejo de permisos de construcción, el 20º en registro de propiedades, y el 12º en cumplimiento de contratos.

#### *Referencias:*

1 Instituto Nacional de Estadística y Geografía (INEGI), mayo 2016.

2 Directorio Estadístico Nacional de Unidades Económicas (DENUE), Instituto Nacional de Estadística y Geografía (INEGI). (DENUE interactivo abril 2016).

3 Resultados de la Encuesta Nacional de Ocupación y Empleo (ENOE). Cifras durante el cuarto trimestre 2015 [12 de febrero, 2016]. Instituto Nacional de Estadística y Geografía (INEGI).

4 Delegación Federal en el Estado de México, julio 2016.

5 <<http://espanol.doingbusiness.org/data/exploreconomies/mexico>>

*p/ Cifras preliminares.*

*\*\* Las actividades primarias están relacionadas con la agricultura, ganadería, aprovechamiento forestal, pesca y caza. Las actividades secundarias corresponden a los sectores dedicados a la industria de la minería, manufacturas, construcción y electricidad. Finalmente, las actividades terciarias conciernen al comercio, transportes, correos y almacenamiento, entre otras.*

*\*\*\* Personas de 14 años y más que durante el periodo de referencia realizaron o tuvieron una actividad económica (población ocupada) o buscaron activamente realizar una en algún momento del mes anterior al día de la entrevista (población desocupada).*

[Regresar](#)

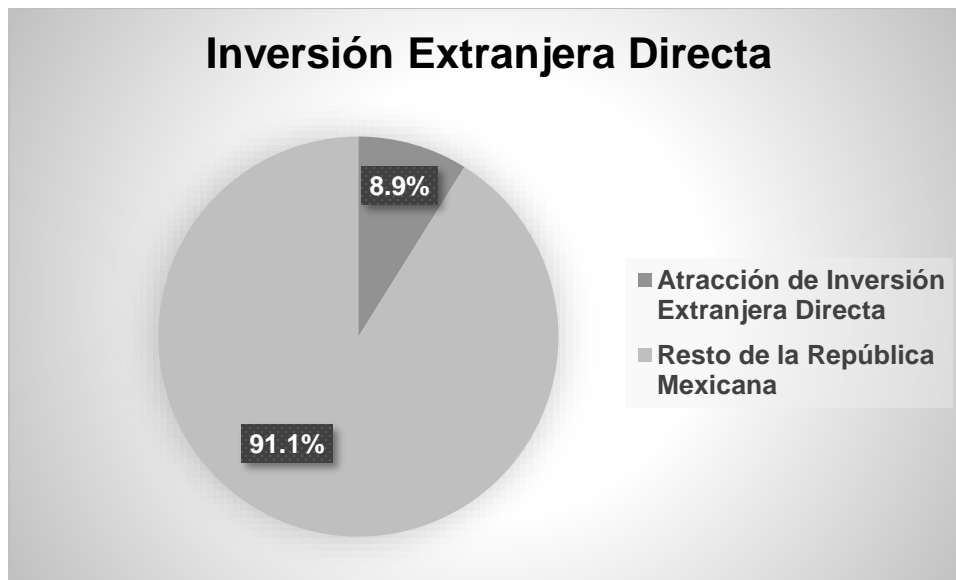
---

# Sector Externo

Según cifras del Instituto Nacional de Estadística y Geografía (INEGI)<sup>1</sup>, durante 2014 el Estado de México ocupó el 6° lugar por el valor de sus exportaciones, que alcanzaron un monto de 22,760.2 mdd\*, lo que representó el 6.5% a nivel nacional. Destacó como principal actividad la industria manufacturera con un valor en sus exportaciones de 22,712.5 mdd. El subsector con mayor participación fue la fabricación de equipo de transporte que representó el 61.0%. Considerando las actividades agropecuarias, la entidad también exportó productos lácteos, café, levadura y colorantes alimenticios<sup>2</sup>.



De enero a marzo de 2016, la entidad atrajo una Inversión Extranjera Directa (IED) de 699.2 mdd, lo que representó el 8.9% del total nacional<sup>3</sup>.



Con respecto a las remesas, la entidad alcanzó un total de 1,560.3 mdd durante el periodo enero-diciembre de 2015, lo que significó un crecimiento de 6.7% respecto al mismo periodo del año anterior. Ocupó el 4º lugar en el país, ya que concentró el 6.3% del total nacional<sup>4</sup>.

**Referencias:**

- 1 Instituto Nacional de Estadística y Geografía. Banco de Información Económica. Estadísticas de Exportaciones por Entidad Federativa (abril 2016). <<http://www.inegi.org.mx/sistemas/bie/>>
- 2 Delegación Federal en el Estado de México.
- 3 Secretaría de Economía. Cifras actualizadas al 11 de julio de 2016. <[http://www.gob.mx/cms/uploads/attachment/file/95340/Informe\\_Congreso-2016-1T.pdf](http://www.gob.mx/cms/uploads/attachment/file/95340/Informe_Congreso-2016-1T.pdf)>
- 4 Banco de México (BANXICO), enero – diciembre 2015.

\* Se consideran únicamente las actividades económicas relacionadas con la extracción de petróleo, minería no petrolera e industrias manufactureras.

[Regresar](#)

---

# Ciencia y Tecnología

De acuerdo al Ranking Nacional de Ciencia, Tecnología e Innovación 2013\*, publicado por el Foro Consultivo Científico y Tecnológico (FCCyT), la entidad se ubica en la 18ª posición de las 32 entidades. Entre los principales indicadores que reporta dicho ranking, la entidad ocupa los siguientes lugares<sup>1</sup>:

- 18º en Infraestructura académica y de investigación
- 5º en Inversión en ciencia, tecnología e innovación
- 14º en Productividad científica e innovadora
- 22º en Tecnologías de la Información y Comunicaciones



**Referencias:**

1 Foro Consultivo Científico y Tecnológico (FCCyT). <<http://www.foroconsultivo.org.mx/home/index.php/libros-publicados/estadisticas-en-cti/1991-ranking-nacional-de-ciencia-tecnologia-e-innovacion-2013>>

\* El objetivo general es brindar a las comunidades de Ciencia, Tecnología e Innovación, así como a los tomadores de decisiones tanto en el ámbito federal como estatal, una perspectiva de análisis desde diez dimensiones. Asimismo, que las comunidades se apropien de esta herramienta y la consideren en el análisis y en las propuestas para responder a los retos y oportunidades relacionadas con la redefinición de políticas públicas diferenciadas e inclusivas en el ámbito estatal y regional.

[Regresar](#)



---

# Directorio

### **Delegación en Toluca**

**Delegado:** Lic. José Luis Velasco Lino

**Dirección:** Av. Venustiano Carranza Oriente No. 508,  
entre Profr. Heriberto Henríquez y Carlos A. Vélez,  
Col. Universidad, C.P. 50130

**Teléfonos:** Lada (01) (722) 219 5580, 219 5660, 219  
7410 y 219 7411. Ext. 84703

**Fax:** (722) 219 5701

**Correo electrónico:** [jose.velasco@economia.gob.mx](mailto:jose.velasco@economia.gob.mx)



### **Semblanza**

Estudió Administración de Empresas en el Instituto Tecnológico y de Estudios Superiores de Monterrey (ITESM), Campus Toluca (1987), realizó estudios de posgrado en Ciencias Administrativas en el ITESM, Campus Monterrey. Cuenta con diplomados en materia de Comercio Exterior y Bienes Inmobiliarios. También ha impartido cursos a nivel postgrado en la Facultad de Contaduría y Administración de la Universidad Autónoma del Estado de México (UAEM) y ha fungido como Presidente del Consejo de Vinculación del Instituto Tecnológico de Toluca y Consejero de la Universidad Politécnica del Valle de Toluca. Ha participado en organismos empresariales como Presidente de la Confederación Patronal de la República Mexicana (Coparmex), Estado de México y representante Patronal de la Junta Local de Conciliación y Arbitraje de Toluca. Ha ocupado el cargo de Primer Regidor del Ayuntamiento de Toluca, Diputado Federal LXII Legislatura Dto. 34 Toluca y Consejero en Nacional Financiera – Banco Nacional de Comercio Exterior (Nafin-Bancomext).

[Regresar](#)

---

# Informes de Labores

- ✓ [Informe 2015](#)
- ✓ [Informe 2014](#)

[Regresar](#)

---