INFORMACIÓN ECONÓMICA Y ESTATAL

Chiapas

Contenido

Geografía y Población	3
Actividad Económica	6
Sector Externo	11
Ciencia y Tecnología	14
Directorio	16
Informes de Labores	18

SE
SECRETARÍA DE ECONOMÍA

INFORMACIÓN
ECONÓMICA Y ESTATAL

Geografía y Población

SE
SECRETARÍA DE ECONOMÍA

Palacio de Gobierno
Fuente: http://fronterasurmx.org

El estado de Chiapas cuenta con una superficie de 73,311 km^2. Se localiza en el extremo suroeste del país. El clima es cálido húmedo, principalmente, con una temperatura media anual entre 18 grados centígrados, en los Altos de Chiapas, y 28 grados centígrados en la Llanura Costeña, con una precipitación total anual que varía entre 1,200 y 4,000 mm[1].

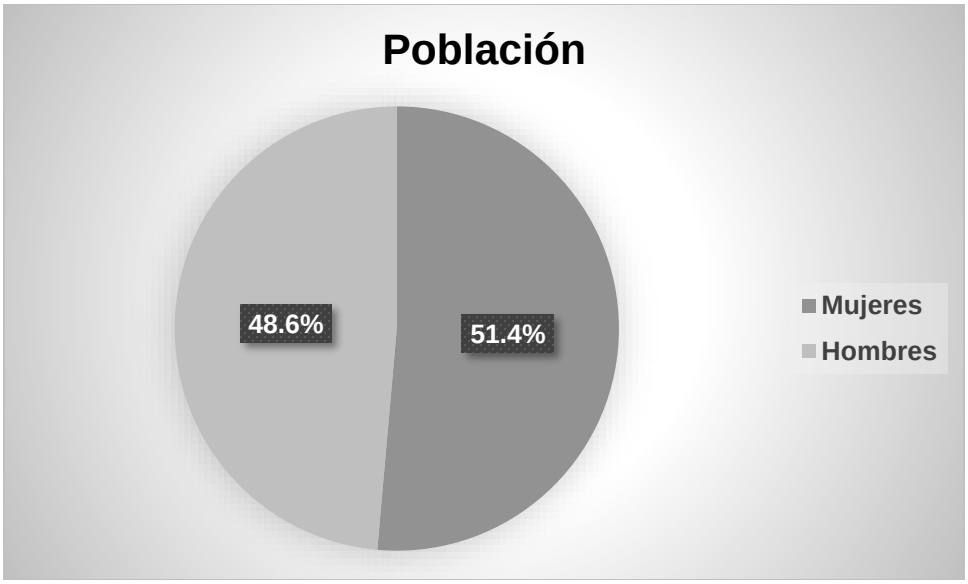

La población total es de 5,217,908 personas, de las cuales el 51.4% son mujeres y el 48.6% hombres, según la Encuesta Intercensal 2015 del Instituto Nacional de Estadística y Geografía (INEGI).

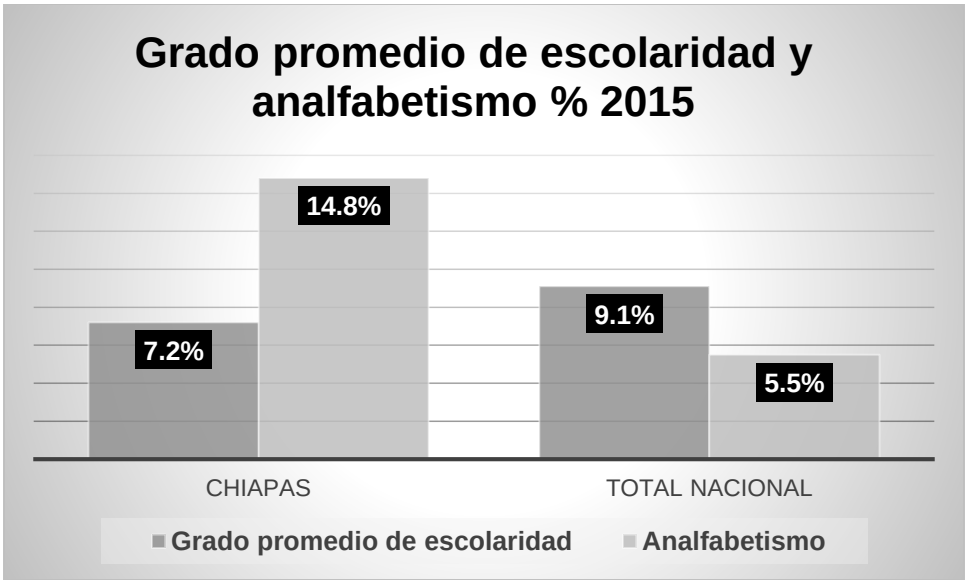

En lo que respecta al nivel educativo, en el 2015 tuvo un grado promedio de escolaridad de 7.2 por debajo del promedio nacional que es de 9.1, y un alto índice de analfabetismo (14.8%) en comparación con el total nacional (5.5%)[2].

Referencias:
1 Instituto Nacional de Estadística y Geografía (INEGI) 2010.
2 Instituto Nacional de Estadística y Geografía (INEGI), Encuesta Intercensal 2015.

Regresar

INFORMACIÓN
ECONÓMICA Y ESTATAL

Actividad Económica

SE
SECRETARÍA DE ECONOMÍA

Chiapas, principal productor de Café de gran calidad
Fuente: Secretaría de Economía

El Producto Interno Bruto (PIB) de Chiapas en 2014 representó el 1.8% con respecto al total nacional y en comparación con el año anterior tuvo una variación en valores constantes de 2.38%[1].

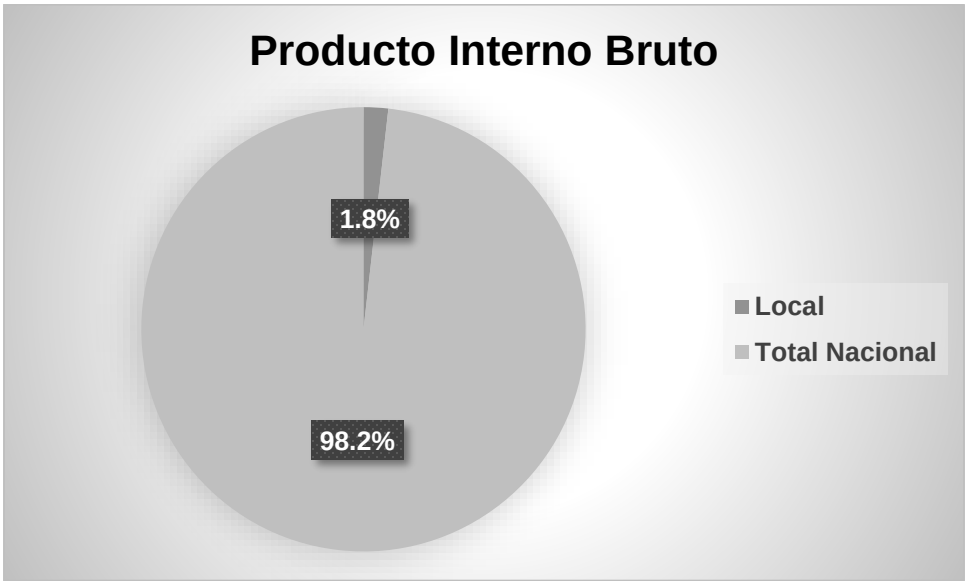

El indicador trimestral de la actividad económica estatal (ITAEE), ofrece un panorama de la situación y evolución económica del estado en el corto plazo. Para el cuarto trimestre de 2015, Chiapas registró un incremento en su índice de actividad económica de 0.3% con respecto al mismo periodo del año anterior[1].

Indicador Trimestral de la Actividad Económica Estatal		
Denominación	**Variación % 4to Trimestre 2015 *p/**	**Posición a nivel nacional**
Total Nacional	2.5	
Chiapas	0.3	29
Actividades primarias	11.6	5
Actividades secundarias	-4.7	26
Actividades terciarias	1.3	28

*Variación porcentual real respecto al mismo periodo del año anterior.

Por grupo de actividad económica**, las actividades primarias y terciarias registraron una variación anual positiva de 11.6 y 1.3% respectivamente. Mientras que las secundarias registraron una disminución de -4.7% respectivamente. Siendo las primarias las que más contribuyeron en el comportamiento de la entidad.

Según cifras del INEGI, al mes de junio de 2016, la ciudad de Tapachula registró una tasa de inflación anual de 2.36%, por debajo de la inflación nacional (2.54%).

De acuerdo al Directorio Estadístico Nacional de Unidades Económicas[2], esta entidad federativa cuenta con 189,188 Unidades Económicas, lo que representa el 3.8% del total en nuestro país.

Al cuarto trimestre de 2015, la Población Económicamente Activa (PEA)*** ascendió a 2,014,866 personas, lo que representó el 57.4% de la población en edad de trabajar. Del total de la PEA, el 96.7% está ocupada y el 3.3% desocupada[3].

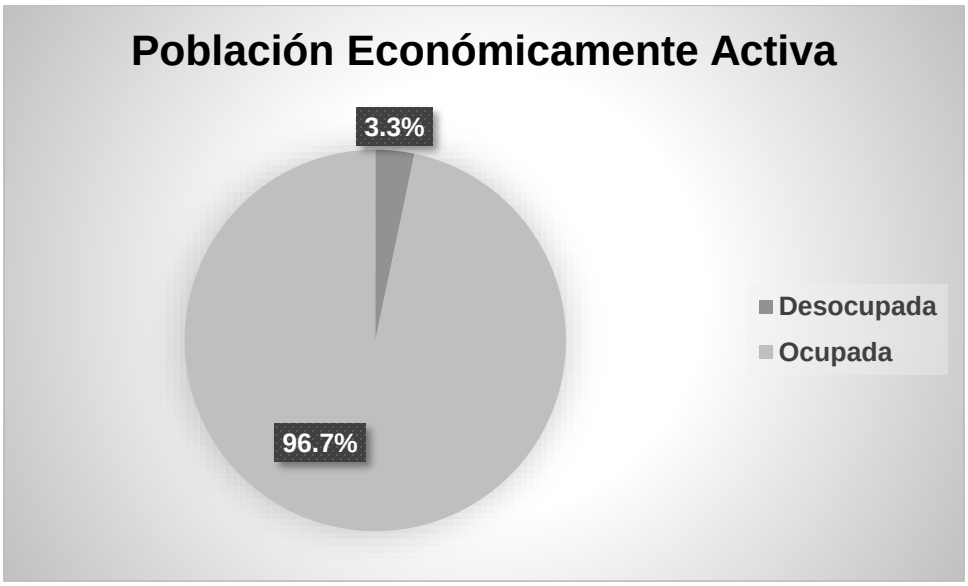

Entre las principales actividades se encuentran: comercio (18.2%); servicios inmobiliarios y de alquiler de bienes muebles e intangibles (15.4%); construcción (8.1%); minería petrolera (7.9%); y, servicios educativos (7.6%). Juntas representan el 57.2% del PIB estatal[1].

Los sectores estratégicos son: agroindustria, turismo, energías alternativas y artesanías[4].

En el rubro de infraestructura productiva el estado cuenta con los dos parques industriales[4]:

- Parque Industrial Puerto Chiapas
- Recinto Fiscalizado Estratégico, Puerto Chiapas

De acuerdo con el Anuario estadístico y geográfico por entidad federativa 2013, el estado de Chiapas contaba en 2012 con una longitud carretera de 22,976 km, 567.7 km de vías férreas, un puerto considerado como de altura, cuya actividad preponderante es la comercial, tres aeropuertos internacionales y 31 aeródromos[1].

Según el informe Doing Business 2014[5], publicado por el Banco Mundial (BM) y la Corporación Financiera Internacional (CFI), que clasifica a las economías por su facilidad para hacer negocios, la ciudad de Tuxtla Gutiérrez, Chiapas, ocupa el 5° lugar en México, a diferencia del informe anterior donde ocupó el 3°.

Asimismo, al desagregar este indicador, se observa que Chiapas ocupa el 26° lugar para apertura de un negocio, el 4° respecto al manejo de permisos de construcción, el 8° en registro de propiedades, y el 8° en cumplimiento de contratos.

Referencias:
1 Instituto Nacional de Estadística y Geografía (INEGI), mayo 2016.
2 Directorio Estadístico Nacional de Unidades Económicas (DENUE), Instituto Nacional de Estadística y Geografía (INEGI). (DENUE interactivo abril 2016).
3 Resultados de la Encuesta Nacional de Ocupación y Empleo (ENOE). Cifras durante el cuarto trimestre 2015 [12 de febrero, 2016]. Instituto Nacional de Estadística y Geografía (INEGI).
4 Delegación Federal en Chiapas 2014.
5 <http://espanol.doingbusiness.org/data/exploreeconomies/mexico>

p/ Cifras preliminares.
*** Las actividades primarias están relacionadas con la agricultura, ganadería, aprovechamiento forestal, pesca y caza. Las actividades secundarias corresponden a los sectores dedicados a la industria de la minería, manufacturas, construcción y electricidad. Finalmente, las actividades terciarias conciernen al comercio, transportes, correos y almacenamiento, entre otras.*
**** Personas de 14 años y más que durante el periodo de referencia realizaron o tuvieron una actividad económica (población ocupada) o buscaron activamente realizar una en algún momento del mes anterior al día de la entrevista (población desocupada).*

Regresar

INFORMACIÓN
ECONÓMICA Y ESTATAL

Sector Externo

SE
SECRETARÍA DE ECONOMÍA

Según cifras del Instituto Nacional de Estadística y Geografía (INEGI)[1], durante 2014 Chiapas ocupó el 22° lugar por el valor de sus exportaciones, que alcanzaron un monto de 1,464.0 mdd*, lo que representó el 0.4% a nivel nacional. Destacó como principal actividad la industria manufacturera con un valor en sus exportaciones de 746.9 mdd, lo que representó el 51.0%.

De enero a marzo de 2016, la entidad atrajo una Inversión Extranjera Directa (IED) de 39.7 mdd, lo que representó el 0.5% del total nacional[2].

Con respecto a las remesas, se alcanzó un total de 593.2 mdd durante el periodo enero-diciembre de 2015, lo que significó un crecimiento del 18.1% respecto al mismo periodo del año anterior. Ocupó el 17° lugar en el país, ya que concentró el 2.4% del total nacional[3].

Referencias:

1 Instituto Nacional de Estadística y Geografía. Banco de Información Económica. Estadísticas de Exportaciones por Entidad Federativa (abril 2016). <http://www.inegi.org.mx/sistemas/bie/>

2 Secretaría de Economía. Cifras actualizadas al 11 de julio de 2016. <http://www.gob.mx/cms/uploads/attachment/file/95340/Informe_Congreso-2016-1T.pdf>

3 Banco de México (BANXICO), enero – diciembre 2015.

** Se consideran únicamente las actividades económicas relacionadas con la extracción de petróleo, minería no petrolera e industrias manufactureras.*

Regresar

INFORMACIÓN
ECONÓMICA Y ESTATAL

Ciencia y Tecnología

SE
SECRETARÍA DE ECONOMÍA

De acuerdo al Ranking Nacional de Ciencia, Tecnología e Innovación 2013*, publicado por el Foro Consultivo Científico y Tecnológico (FCCyT), la entidad se ubica en la 29ª posición de las 32 entidades. Entre los principales indicadores que reporta dicho ranking, la entidad ocupa los siguientes lugares[1]:

25º en Infraestructura académica y de investigación
30º en Inversión en ciencia, tecnología e innovación
27º en Productividad científica e innovadora
32º en Tecnologías de la Información y Comunicaciones

Referencias:
1 Foro Consultivo Científico y Tecnológico (FCCyT). <http://www.foroconsultivo.org.mx/home/index.php/libros-publicados/estadisticas-en-cti/1991-ranking-nacional-de-ciencia-tecnologia-e-innovacion-2013>
** El objetivo general es brindar a las comunidades de Ciencia, Tecnología e Innovación, así como a los tomadores de decisiones tanto en el ámbito federal como estatal, una perspectiva de análisis desde diez dimensiones. Asimismo, que las comunidades se apropien de esta herramienta y la consideren en el análisis y en las propuestas para responder a los retos y oportunidades relacionadas con la redefinición de políticas públicas diferenciadas e inclusivas en el ámbito estatal y regional.*

Regresar

INFORMACIÓN
ECONÓMICA Y ESTATAL

Directorio

SE
SECRETARÍA DE ECONOMÍA

Delegación en Tuxtla Gutiérrez

Delegado: Lic. Juan Carlos López Fernández
Dirección: Boulevard Andrés Serra Rojas No. 1090, Edificio Anexo, Nivel 1, Sección A, de la Torre Chiapas, Colonia Paso Limón, C.P. 29045, Tuxtla Gutiérrez, Chiapas
Teléfonos: Lada (01) (961) 602 7800 Ext. 84901
Correo electrónico: carlos.lopez@economia.gob.mx

Semblanza

Originario del municipio de La Trinitaria, Chiapas. Nació el 7 de noviembre de 1965 y obtuvo el título de licenciado en Ciencias Políticas y Administración Publica en la Universidad Iberoamericana.

En la Administración Pública Federal y estatal se ha desempeñado como Secretario Particular del Director General Adjunto de Modernización Tecnológica del Consejo Nacional de Ciencia y Tecnología (CONACYT), del Director General de Planeación, Programación y Presupuesto de la Secretaría de Educación Pública (SEP), del Jefe de la Unidad de Promoción de Inversiones de la Secretaria de Energía (SENER), y como Asesor de la Unidad Política y Control Presupuestal de la Secretaría de Hacienda y Crédito Público (SHCP), fue representante en el Distrito Federal del municipio de Tuxtla Gutiérrez, Chiapas y se desempeñó como Coordinador General de Comunicación Social del Gobierno de Chiapas.

También fue Director de Capacitación y Fuerza de Ventas de la Aseguradora Hidalgo y Consultor Presidente de LR&B Consultores, donde fue el encargado del cabildeo de la introducción de gas natural ante el gobierno de la Ciudad de México.

Fungió como Diputado local de la LXIII Legislatura del Congreso de Chiapas y Diputado de la LXI Legislatura Federal, en la que fue Presidente de la Comisión Especial para la Atención de los Asuntos de la Frontera Sur; en 2012 toma protesta como Presidente del Instituto de Población y Ciudades Rurales.

Subdelegación en Tapachula

Subdelegado: Lic. Carlos Calderón Ordoñez
Dirección: Av. Rialfer s/n y Blvd. Díaz Ordaz, entre 17 Oriente Prolongación Col. Conjunto Cedros de Erika, C.P. 30740
Teléfonos: Lada (01) (962) 625 3189, 625 3110 y 626 2273
Correo electrónico:
carlos.calderon@economia.gob.mx

Regresar

INFORMACIÓN
ECONÓMICA Y ESTATAL

Informes de Labores

- ✓ Informe 2015
- ✓ Informe 2014

Regresar

SE
SECRETARÍA DE ECONOMÍA