

# El desorden territorial

Dirección de Población y Estadística  
del Estado de Nuevo León

**Lic. Héctor Morales Fernández**

## Tomando en cuenta:

● El derecho humano que tenemos todas las personas de vivir en un medio ambiente seguro y saludable.

● Las necesidades diferenciadas.



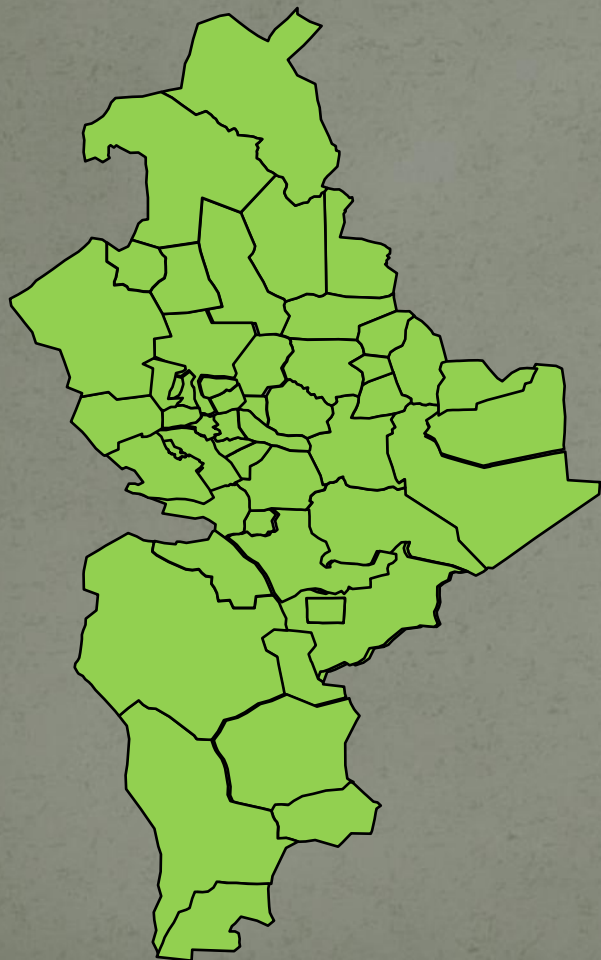
● Que es parte del quehacer de los Consejos Estatales de Población y sus similares.

## Propuesta:

Las Áreas Metropolitanas, su crecimiento,  
problemáticas  
y las políticas de población.

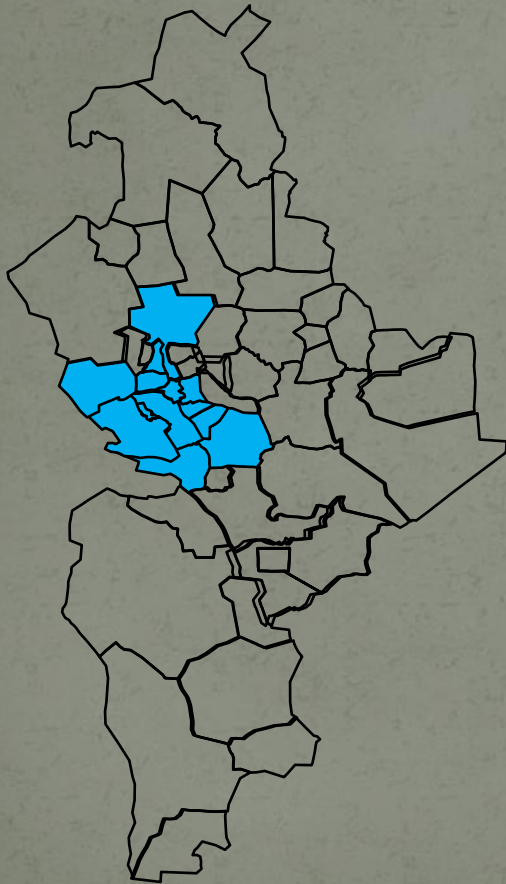


## Panorama del Estado de Nuevo León



- Población: **4,653,458**
- Municipios: **51**
- Densidad de población: **72.46 personas por Km<sup>2</sup>.**

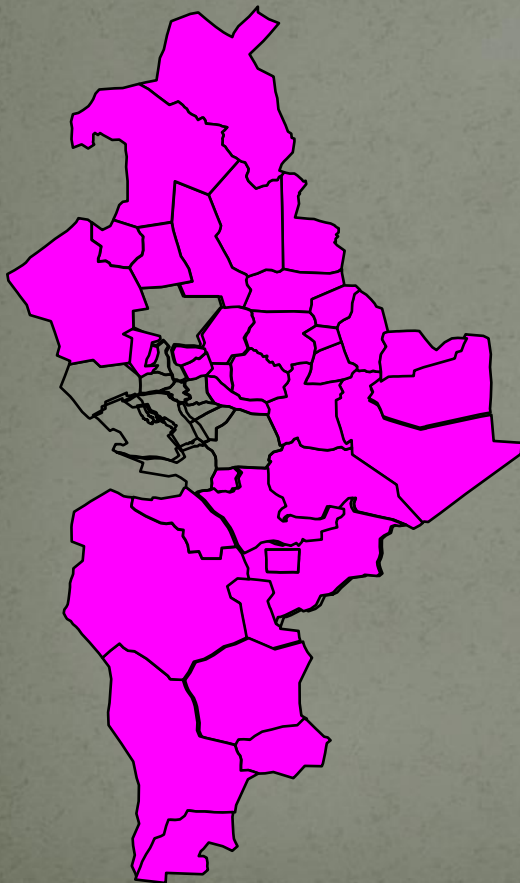
## Área Metropolitana:



- En los 13 municipios que conforman el Área Metropolitana de Monterrey: Apodaca, Cadereyta Jiménez, El Carmen, García, San Pedro Garza García, General Escobedo, Guadalupe, Juárez, Monterrey, Salinas Victoria, San Nicolás de los Garza, Santa Catarina y Santiago.
- Vive el 88 % de la población total, dando como resultado una densidad de población de 605 habitantes por Km<sup>2</sup>.



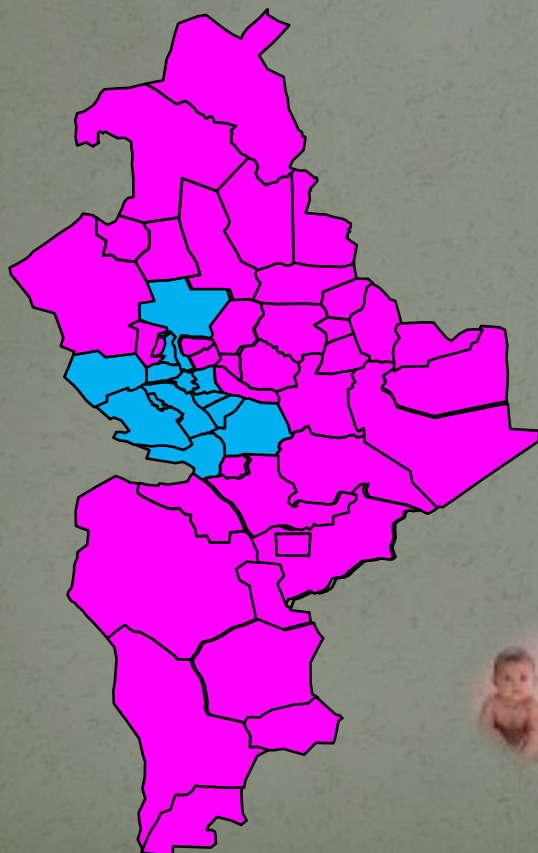
## Municipios no Metropolitanos



- © Tan solo el 12 % de la población se encuentra distribuido en los 38 Municipios restantes, con una densidad de 10 personas por Km<sup>2</sup>.



## Proyección:



- Esperamos que para el 2030, según las proyecciones de población de CONAPO, seamos un poco más de 6 millones de personas en el Estado y vivan más de 5 millones 300 mil personas en el área metropolitana.

