

INFORMACIÓN ECONÓMICA Y ESTATAL

Durango

Contenido

<u>Geografía y Población</u>	2
<u>Actividad Económica</u>	5
<u>Sector Externo</u>	10
<u>Ciencia y Tecnología</u>	13
<u>Directorio</u>	15
<u>Informes de Labores</u>	18

Geografía y Población

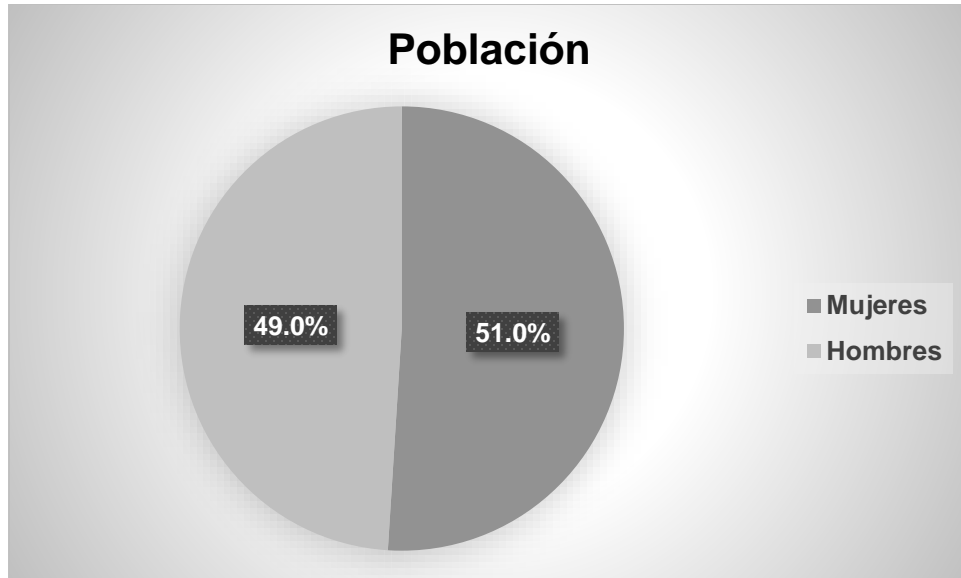


Plaza Hito

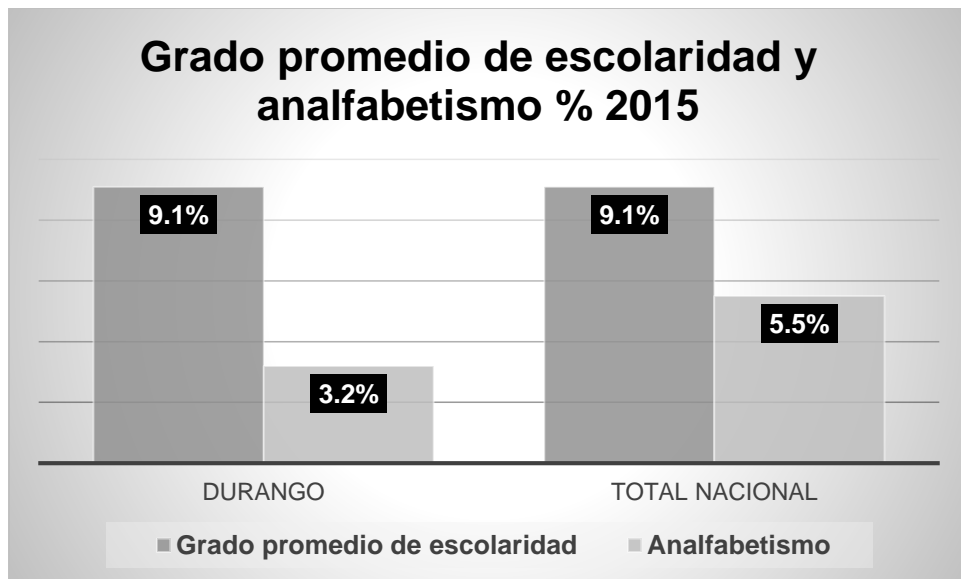
Fuente: <http://www.durango.gob.mx>

El estado de Durango cuenta con una superficie de 123,317 km². Se localiza en el norte del país y en el centro-oeste de la altiplanicie mexicana. El clima es seco y semiseco; otra parte del territorio posee un clima templado subhúmedo, principalmente, con una temperatura media anual de 17 grados centígrados, y una precipitación total anual de 500 mm¹.





La población total es de 1,754,754 personas, de las cuales el 51.0% son mujeres y el 49.0% hombres, según la Encuesta Intercensal 2015 del Instituto Nacional de Estadística y Geografía (INEGI).



En lo que respecta al nivel educativo, en el 2015 tuvo un grado promedio de escolaridad igual que el promedio nacional que es de 9.1, y un bajo índice de analfabetismo (3.2%) en comparación con el total nacional (5.5%)².

Referencias:

1 Instituto Nacional de Estadística y Geografía (INEGI) 2010.

2 Instituto Nacional de Estadística y Geografía (INEGI), Encuesta Intercensal 2015.

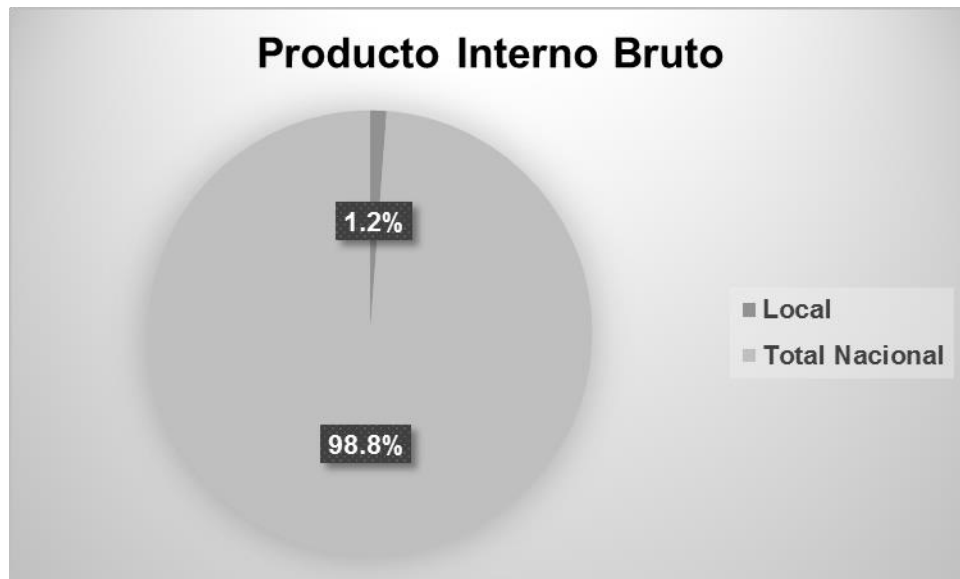
[Regresar](#)

Actividad Económica



Mina Velardeña del Grupo Peñoles
Fuente: Delegación Federal de la SE en Durango

El Producto Interno Bruto (PIB) de Durango en 2014 representó el 1.2% con respecto al total nacional y en comparación con el año tuvo una variación en valores constantes de 1.37%¹.



El indicador trimestral de la actividad económica estatal (ITAEE), ofrece un panorama de la situación y evolución económica del estado en el corto plazo. Para el cuarto trimestre de 2015, Durango registró un incremento en su índice de actividad económica de 1.5% con respecto al mismo periodo del año anterior¹.

Indicador Trimestral de la Actividad Económica Estatal		
Denominación	Variación % 4to Trimestre 2015 ^{*p/}	Posición a nivel nacional
Total Nacional	2.5	
Durango	1.5	25
Actividades primarias	-2.1	20
Actividades secundarias	-2.0	24
Actividades terciarias	4.5	10

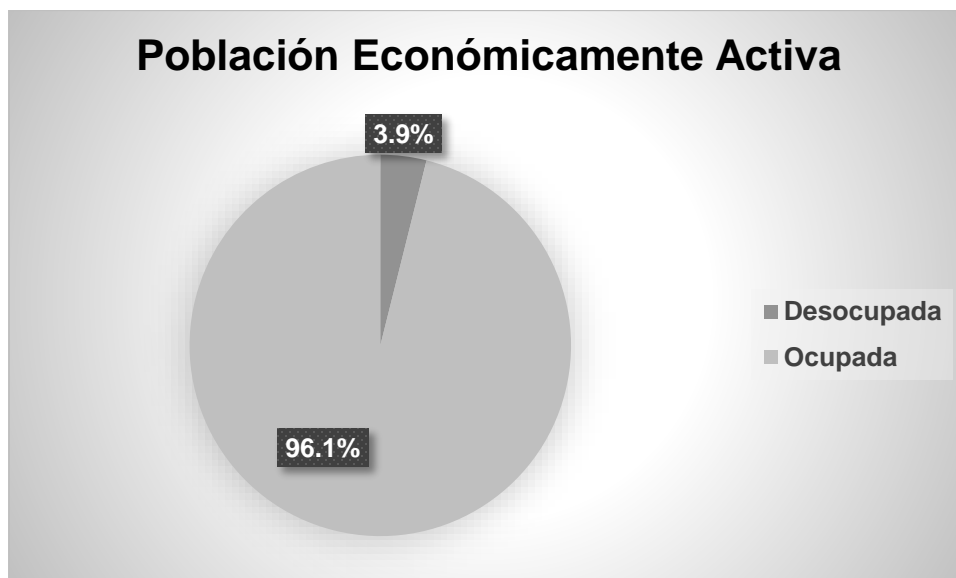
*Variación porcentual real respecto al mismo periodo del año anterior.

Por grupo de actividad económica**, las actividades primarias, secundarias y terciarias reportaron una variación anual de -2.1, -2 y 4.5%, respectivamente, siendo las terciarias las que más influyeron en el comportamiento positivo de la entidad.

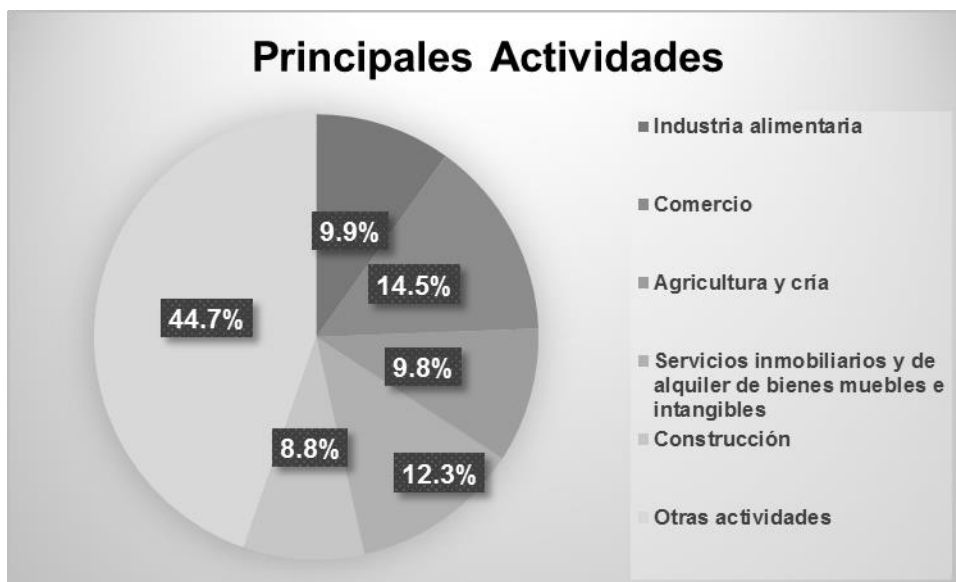
Según cifras del INEGI, al mes de abril de 2016, la ciudad de Durango registró una tasa de inflación anual de 2.14%, por debajo de la inflación nacional (2.54%).

De acuerdo al Directorio Estadístico Nacional de Unidades Económicas², esta entidad federativa cuenta con 61,861 Unidades Económicas, lo que representa el 1.2% del total en nuestro país.

Al cuarto trimestre de 2015, la Población Económicamente Activa (PEA)^{***} ascendió a 779,604 personas, lo que representó el 61.8% de la población en edad de trabajar. Del total de la PEA, el 96.1% está ocupada y el 3.9% desocupada³.



Entre las principales actividades se encuentran: comercio (14.5%); servicios inmobiliarios y de alquiler de bienes muebles e intangibles (12.3%); industria alimentaria (9.9%); agricultura, cría y explotación de animales, aprovechamiento forestal, pesca y caza (9.8%); y, construcción (8.8%). Juntas representan el 55.3% del PIB estatal¹.



Los sectores estratégicos en el estado de Durango son: minería, metal mecánica, agroindustrial, apoyo a los negocios, productos de madera, confección y autopartes. Mientras que a futuro se espera que sean: servicios de investigación, turístico, energías renovables, tecnologías de la información y logística⁴.

En el rubro de infraestructura productiva, el estado cuenta con cinco parques industriales y/o tecnológicos⁴:

- CIERMAD (Centro de Investigación en Energías Renovables y Medio Ambiente del Estado de Durango)
- Fideicomiso de la ciudad Industrial de Durango
- Parque Industrial Lagunero
- Parque PYME
- Zona de Conectividad Durango

De acuerdo con el Anuario estadístico y geográfico por entidad federativa 2013, el estado de Durango contaba en 2012 con una longitud carretera de 15,559 km, 1,153.3 km de vías férreas, un aeropuerto internacional y 149 aeródromos¹.

Según el informe Doing Business 2014⁵, publicado por el Banco Mundial (BM) y la Corporación Financiera Internacional (CFI), que clasifica a las economías por su facilidad para hacer negocios, la ciudad de Durango ocupa el 20° lugar en México, a diferencia del informe anterior donde ocupó el 19°.

Asimismo, al desagregar este indicador, esta ciudad ocupa el 32° lugar para apertura de un negocio, el 5° respecto al manejo de permisos de construcción, el 30° en registro de propiedades y el 6° en cumplimiento de contratos.

Referencias:

1 Instituto Nacional de Estadística y Geografía (INEGI), mayo 2016.

2 Directorio Estadístico Nacional de Unidades Económicas (DENUE), Instituto Nacional de Estadística y Geografía (INEGI). (DENUE interactivo abril 2016).

3 Resultados de la Encuesta Nacional de Ocupación y Empleo (ENOE). Cifras durante el cuarto trimestre 2015 [12 de febrero, 2016]. Instituto Nacional de Estadística y Geografía (INEGI).

4 Delegación Federal en Durango 2014.

5 <<http://espanol.doingbusiness.org/data/exploreeconomies/mexico>>

p/ Cifras preliminares.

** Las actividades primarias están relacionadas con la agricultura, ganadería, aprovechamiento forestal, pesca y caza. Las actividades secundarias corresponden a los sectores dedicados a la industria de la minería, manufacturas, construcción y electricidad. Finalmente, las actividades terciarias conciernen al comercio, transportes, correos y almacenamiento, entre otras.

*** Personas de 14 años y más que durante el periodo de referencia realizaron o tuvieron una actividad económica (población ocupada) o buscaron activamente realizar una en algún momento del mes anterior al día de la entrevista (población desocupada).

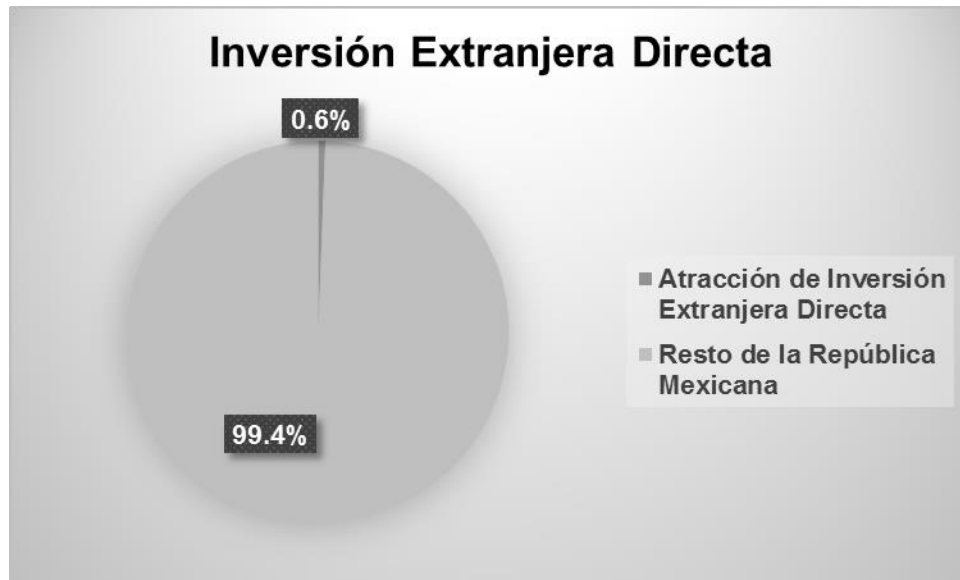
[Regresar](#)

Sector Externo

Según cifras del Instituto Nacional de Estadística y Geografía (INEGI)¹, durante 2014 Durango ocupó el 20° lugar por el valor de sus exportaciones, que alcanzaron un monto de 1,861.9 mdd*, lo que representó el 0.5% a nivel nacional. Destacó como principal actividad la industria manufacturera con un valor en sus exportaciones de 1,336.9 mdd. El subsector con mayor participación fue la fabricación de equipo de transporte que representó el 24.4%, seguido de la industria de fabricación de prendas para vestir con el 11.6%.



De enero-diciembre de 2015, la entidad atrajo una Inversión Extranjera Directa (IED) 175.7 mdd, lo que representó el 0.6% del total nacional².



Con respecto a las remesas, Durango alcanzó un total de 533.3 mdd durante el periodo enero-diciembre de 2015, lo que significó un crecimiento del 8.6% respecto al mismo periodo del año anterior. Ocupó el 19° lugar en el país, ya que concentró el 2.2% del total nacional³.

Referencias:

- 1 Instituto Nacional de Estadística y Geografía. Banco de Información Económica. Estadísticas de Exportaciones por Entidad Federativa (abril 2016). <<http://www.inegi.org.mx/sistemas/bie/>>
- 2 Secretaría de Economía. Cifras notificadas y actualizadas al 31 de diciembre de 2015. <<http://www.gob.mx/se/acciones-y-programas/competitividad-y-normatividad-inversion-extranjera-directa>>
- 3 Banco de México (BANXICO), enero – diciembre 2015.

* Se consideran únicamente las actividades económicas relacionadas con la extracción de petróleo, minería no petrolera e industrias manufactureras.

[Regresar](#)

Ciencia y Tecnología

De acuerdo al Ranking Nacional de Ciencia, Tecnología e Innovación 2013*, publicado por el Foro Consultivo Científico y Tecnológico (FCCyT), la entidad se ubica en la 21ª posición de las 32 entidades. Entre los principales indicadores que reporta dicho ranking, la entidad ocupa los siguientes lugares¹:

- 27º en Infraestructura académica y de investigación
- 23º en Inversión en ciencia, tecnología e innovación
- 16º en Productividad científica e innovadora
- 24º en Tecnologías de la Información y Comunicaciones



Referencias:

1 Foro Consultivo Científico y Tecnológico (FCCyT). <<http://www.foroconsultivo.org.mx/home/index.php/libros-publicados/estadisticas-en-cti/1991-ranking-nacional-de-ciencia-tecnologia-e-innovacion-2013>>

* El objetivo general es brindar a las comunidades de Ciencia, Tecnología e Innovación, así como a los tomadores de decisiones tanto en el ámbito federal como estatal, una perspectiva de análisis desde diez dimensiones. Asimismo, que las comunidades se apropien de esta herramienta y la consideren en el análisis y en las propuestas para responder a los retos y oportunidades relacionadas con la redefinición de políticas públicas diferenciadas e inclusivas en el ámbito estatal y regional.

[Regresar](#)

Directorio

Delegación en Durango

Delegado: Lic. Luis Guillermo Madrazo Bonilla
Dirección: Anillo de Circunvalación No. 99, Edificio Plaza Guadiana, entre Av. Normal y Boulevard Armando del Castillo, Col. Bellavista, C.P. 34070
Teléfonos: Lada (01) (618) 128 0604, 128 0617 y 128 0623 Ext. 81608
Fax: (618) 128 0604 Ext. 81616
Correo electrónico: luis.madrazo@economia.gob.mx



Semblanza

Estudió Comercio Internacional en el Instituto Tecnológico y de Estudios Superiores de Monterrey (ITESM), Campus Monterrey, y cuenta con un Diplomado en Comercio Internacional por el ITESM, Campus Zacatecas. Ha impartido cursos en la Universidad Autónoma de Durango, a nivel licenciatura y posgrado. Es Presidente Fundador del Colegio de Internacionalistas de Durango.

En la iniciativa privada se ha desempeñado como ejecutivo de banca PyME en el Banco Santander Mexicano, Gerente General COMEXTRA (Grupo Modelo), Director General de SOLET y de Plaka Comex Durango. Fue Presidente de la Comisión de Desarrollo Empresarial COPARMEX Durango y miembro del Consejo Directivo.

Ha ocupado diversos cargos en la administración pública, entre los que destacan, su participación como Subsecretario PyME de la Secretaría de Desarrollo Económico del estado de Durango y Director de Desarrollo Económico del Municipio de Durango.

Subdelegación en Gómez Palacio

Subdelegado: Lic. Juan Agustín Vargas Garza
Dirección: Blvd. Ejército Mexicano km. 2.5 Edif. Centro de Convenciones (Dentro Expo-Feria Gómez Palacio) C.P. 35050
Teléfonos: Lada (01) (871) 757 4150 al 54. Ext. 81705
Fax: (871) 757 4150 Ext. 81715
Correo electrónico: juan.vargas@economia.gob.mx



Subdirección de Minería

La Subdirección de Minas en Durango atiende también los asuntos mineros de Sinaloa, mismos que son canalizados a través de las agencias de minería o las Representaciones Federales ubicadas en dicha entidad federativa.

Subdirectora de Minería: Ing. María Consuelo Leyva López

Dirección: Avenida Normal y Anillo de Circunvalación, No. 99, Edificio Plaza Guadiana. Col. Bella Vista. C.P. 34070, Victoria de Durango, Durango

Teléfonos: Lada (01) (618) 128 06 17 y 128 06 04 Ext. 81621

Fax: Lada (01) (618) 128 06 20

Correo Electrónico: maria.leyval@economia.gob.mx



[Regresar](#)

Informes de Labores

- ✓ [Informe 2015](#)
- ✓ [Informe 2014](#)

[Regresar](#)
