Informe Semanal

Situación Epidemiológica de Dengue en México.

Semana epidemiológica Núm. 17.

Dirección de Vigilancia Epidemiológica de Enfermedades Transmisibles

DIRECTORIO

DIRECCIÓN GENERAL DE EPIDEMIOLOGÍA

Dr. José Luis Alomía Zegarra
Director General de Epidemiología

Dra. Santa Elizabeth Ceballos Liceaga
Directora de Vigilancia Epidemiológica de Enfermedades Transmisibles

Dr. Christian Arturo Zaragoza Jiménez
Director de Información Epidemiológica

Dra. Ana Lucía De la Garza Barroso
Directora de Investigación Operativa Epidemiológica

Dra. Gabriela del Carmen Nucamendi Cervantes
Directora de Vigilancia Epidemiológica de Enfermedades No Transmisibles

MGS. Lucía Hernández Rivas
Directora de Servicios y Apoyo Técnico

Biol. Irma López Martínez
Directora de Diagnóstico y referencia

ELABORÓ

DIRECCIÓN DE VIGILANCIA EPIDEMIOLÓGICA DE ENFERMEDADES TRANSMISIBLES

Dra. Santa Elizabeth Ceballos Liceaga
Directora de Vigilancia Epidemiológica
de Enfermedades Transmisibles

Dr. Guillermo Carbajal Sandoval
Subdirector de Sistemas Especiales de Vigilancia
Epidemiológica de Enfermedades Transmisibles

EQUIPO TÉCNICO

Dr. Marco Antonio Padilla Monroy

Dr. Armando Amezcua Jiménez

Enf. José Gilberto Moreno Castro

C. Abraham Carreón Macías

INFORME SEMANAL DE VIGILANCIA EPIDEMIOLÓGICA — DENGUE

Información hasta la semana epidemiológica 17 del 2021.

INFORMACIÓN RELEVANTE:

Los estados con mayor incidencia de casos confirmados, son: Colima (7.05), Guerrero (1.50), Morelos (1.27), Michoacán (1.01) y Sinaloa (0.70).

64% de los casos confirmados del país lo concentra: Veracruz (58) Colima (56), Guerrero (55), Michoacán (48) y Jalisco (38).

Tabla 3:

- Los estados con mayor número de casos estimados son: Guerrero, Veracruz, Colima, Michoacán y Jalisco.
- Estos concentran el 65% del total de casos estimados.
- Y suman el 64% de los casos confirmados.

Figura 1:

- La entidad que presenta la incidencia mas alta de casos estimados es Colima.

Figura 2:

- La entidad que presenta la incidencia mas alta de casos confirmados es Colima.

Situación Actual:

Tabla 1. Casos y Defunciones al Corte de la Semana; México, 2020– 2021

Indicador	Casos nuevos en la semana	Casos acumulados 2021	Incidencia	Casos acumulados 2020	Incidencia
Probables	**398**	**5,410**	**4.22**	**22,265**	**17.52**
Confirmados					
. Dengue no Grave	**27**	**221**	**0.17**	**1,362**	**1.07**
. Dengue con Signos de Alarma y Dengue Grave	**16**	**178**	**0.14**	**1,318**	**1.04**
. Total de casos	**43**	**399**	**0.31**	**2,680**	**2.11**
Defunciones	**1**	**2**	**1.12**	**11**	**0.83**
Estimados	**80**	**840**	**0.66**	**8,543**	**6.72**

Nota: La tasa de defunciones corresponde a la letalidad por cada 100 casos.

Tabla 2. Defunciones por Dengue

En lo que va del 2021 se han notificado 43 defunciones por probable dengue, de las cuales 2 esta confirmada, 15 se encuentran en estudio y 26 se han descartado. Las defunciones confirmadas corresponden a Oaxaca (2), en estudio corresponden a Sinaloa (3), Chiapas (2), Coahuila (2), Jalisco (2), Michoacán (2), Baja California (1), Campeche (1), Colima (1) y Sonora (1). Las defunciones descartadas corresponden a Guerrero (6), Jalisco (4), Veracruz (4), Chiapas (2), Colima (2), San Luis Potosí (2), Michoacán (1), Oaxaca (1), Querétaro (1), Quintana Roo (1), Tabasco (1) y Yucatán (1).

Gráfica 1. Casos de Dengue con Signos de Alarma y Dengue Grave, Letalidad Anual; México, 2009– 2021

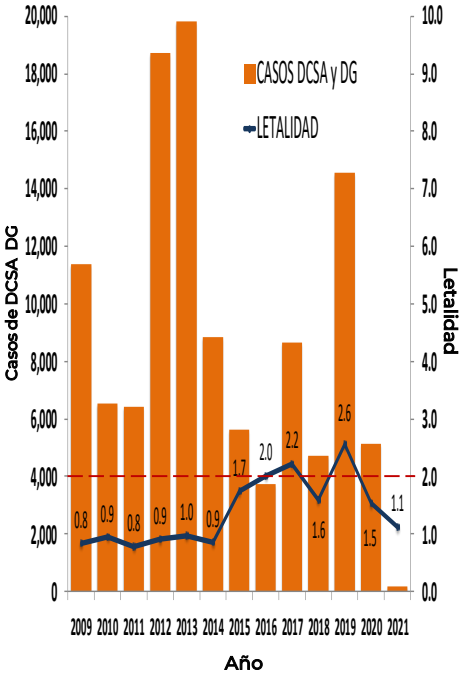

Tabla 3. Entidades con Mayor Número de Casos Confirmados y Estimados de Dengue

ESTADO	TOT. CASOS PROBABLES	CASOS CONFIRMADOS	INCIDENCIA CONFIRMADOS	CASOS ESTIMADOS	INCIDENCIA ESTIMADOS
GUERRERO	483	55	1.50	201	5.47
VERACRUZ	501	58	0.69	104	1.24
COLIMA	384	56	7.05	103	12.97
MICHOACAN	498	48	1.01	73	1.53
JALISCO	837	38	0.45	65	0.77
OAXACA	251	22	0.53	59	1.42
SINALOA	172	22	0.70	48	1.53
MORELOS	286	26	1.27	41	2.00
NAYARIT	172	9	0.66	31	2.29
MEXICO	75	11	0.06	26	0.14

Figura 1. Serotipos Identificados e Incidencias de Casos Estimados por Entidad Federativa; México, 2021.

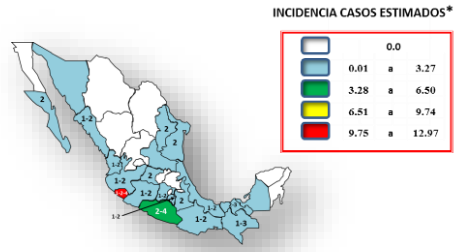

El estados que presenta la incidencia mas altas de casos estimados es: Colima (12.97).

*Incidencia de casos 100 mil habitantes

Figura 2. Serotipos Identificados e Incidencias de Casos Confirmados por Entidad Federativa; México, 2021.

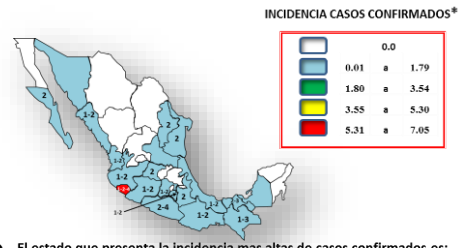

El estado que presenta la incidencia mas altas de casos confirmados es: Colima (7.05).

*Incidencia de casos 100 mil habitantes

Gráfica 2. Análisis Comparativo de Casos Confirmados y Estimados de Dengue; México, 2020 - 2021.

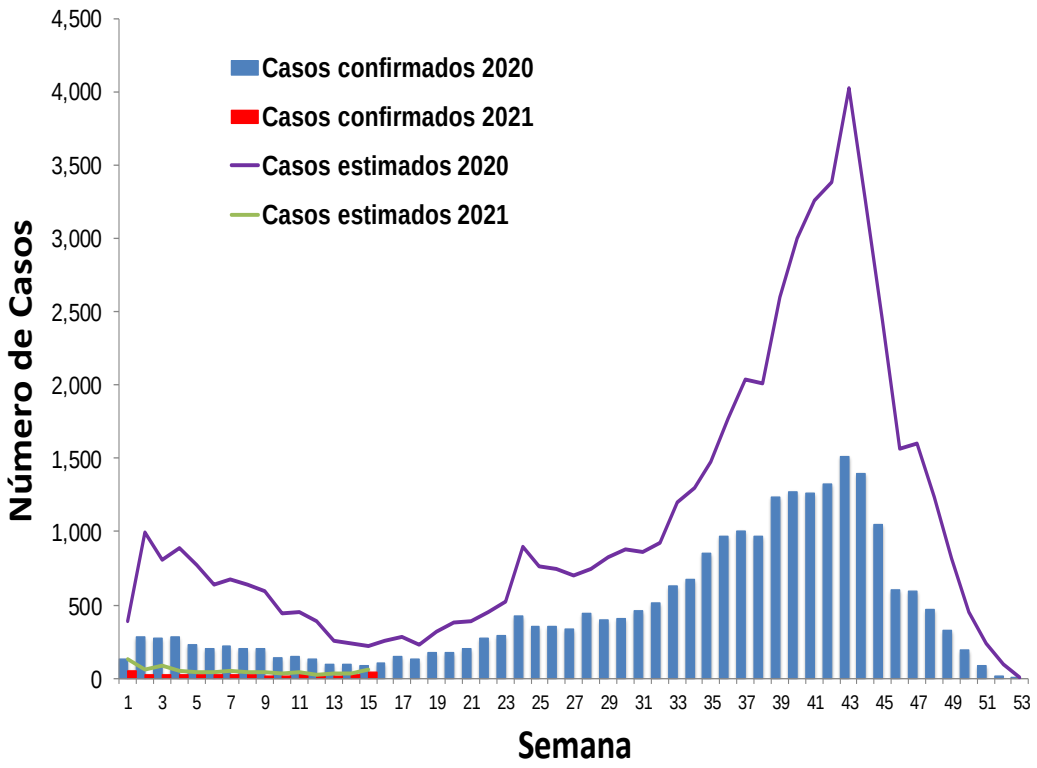

Gráfica 3. Casos Estimados de Dengue por Institución; México, 2021.

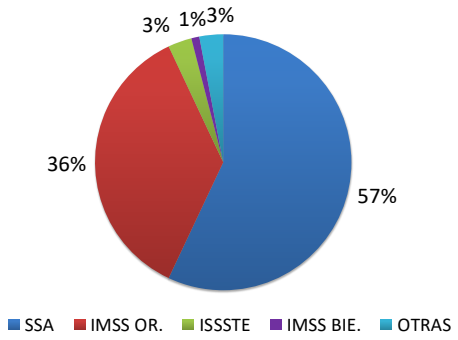

Gráfica 4. Canal Endémico de Casos Estimados de Dengue; México, 2021.

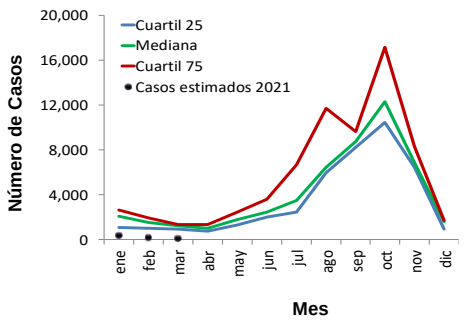

Gráfica 3:
La mayor proporción de casos estimados se registraron en la SSA (57%) y IMSS OR.(36%).

Fuentes:
1) SINAVE/DGE/SSA. Sistema de Vigilancia Epidemiológica de Dengue/Información al 3 de mayo de 2021. SINAVE/InDRE/SSA. Laboratorio de Arbovirus.
3) Proyecciones de población 2010-2030, CONAPO.