Informe Semanal

Situación Epidemiológica de Dengue en México.

Semana epidemiológica Núm. 12.

Dirección de Vigilancia Epidemiológica de Enfermedades Transmisibles

DIRECTORIO

DIRECCIÓN GENERAL DE EPIDEMIOLOGÍA

Dr. José Luis Alomía Zegarra
Director General de Epidemiología

Dra. Santa Elizabeth Ceballos Liceaga
Directora de Vigilancia Epidemiológica
de Enfermedades Transmisibles

Dr. Christian Arturo Zaragoza Jiménez
Director de Información Epidemiológica

Dra. Ana Lucía De la Garza Barroso
Directora de Investigación Operativa
Epidemiológica

Dra. Gabriela del Carmen Nucamendi Cervantes
Directora de Vigilancia Epidemiológica
de Enfermedades No Transmisibles

MGS. Lucía Hernández Rivas
Directora de Servicios y Apoyo Técnico

Biol. Irma López Martínez
Directora de Diagnóstico y referencia

ELABORÓ

DIRECCIÓN DE VIGILANCIA EPIDEMIOLÓGICA DE ENFERMEDADES TRANSMISIBLES

Dra. Santa Elizabeth Ceballos Liceaga
Directora de Vigilancia Epidemiológica de Enfermedades Transmisibles

Dr. Guillermo Carbajal Sandoval
Subdirector de Sistemas Especiales de Vigilancia Epidemiológica de Enfermedades Transmisibles

Dra. Marcela Osorno Rasso
Jefa del Departamento de Vigilancia Epidemiológica de Enfermedades Transmitidas por Vector

EQUIPO TÉCNICO

Dr. Marco Antonio Padilla Monroy

Dr. Armando Amezcua Jiménez

Enf. José Gilberto Moreno Castro

C. Abraham Carreón Macías

Situación Actual:

Información hasta la semana epidemiológica 12 del 2021.

INFORMACIÓN RELEVANTE:

Los estados con mayor incidencia de casos confirmados, son: Colima (5.79), Guerrero (0.90), Michoacán (0.69), Sinaloa (0.58) y Nayarit (0.52).

65% de los casos confirmados del país lo concentra: Colima (46), Guerrero (33), Michoacán (33), Jalisco (32) y Veracruz (27).

Tabla 1. Casos y Defunciones al Corte de la Semana; México, 2020- 2021

Indicador	Casos nuevos en la semana	Casos acumulados 2021	Incidencia	Casos acumulados 2020	Incidencia
Probables	323	3,708	2.89	18,688	14.70
Confirmados					
. Dengue no Grave	9	148	0.12	1,058	0.83
. Dengue con Signos de Alarma y Dengue Grave	15	115	0.09	1,125	0.89
. Total de casos	24	263	0.21	2,183	1.72
Defunciones	0	1	0.87	1	0.00
Estimados	38	616	0.48	7,489	5.89

Nota: La tasa de defunciones corresponde a la letalidad por cada 100 casos.

Tabla 2. Defunciones por Dengue

En lo que va del 2021 se han notificado 26 defunciones por probable dengue, de las cuales 1 esta confirmada, 12 se encuentran en estudio y 13 se han descartado. La defunción confirmada corresponde a Oaxaca. Las defunciones en estudio corresponden a Guerrero (4), Jalisco (2), Michoacán (2), Coahuila (1), Querétaro (1), Sinaloa (1) y Yucatán (1). Las defunciones descartadas corresponden a Veracruz (4), Chiapas (2), Colima (2), Jalisco (2), Oaxaca (1), Quintana Roo (1) y Tabasco (1).

Gráfica 1. Casos de Dengue con Signos de Alarma y Dengue Grave, Letalidad Anual; México, 2009-2021

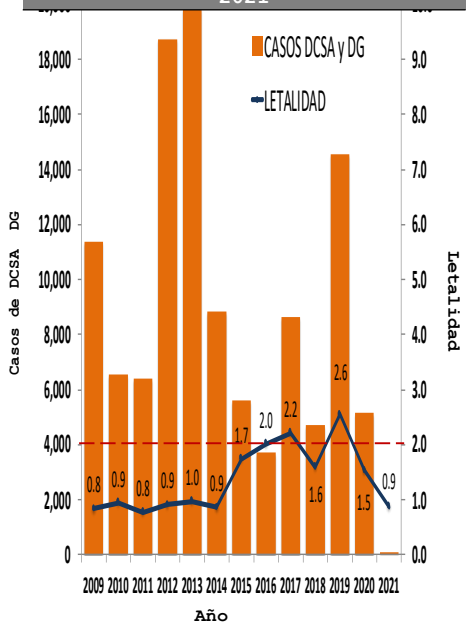

Tabla 3:

- Los estados con mayor número de casos estimados son: Guerrero, Colima, Jalisco, Michoacán y Oaxaca.
- Estos concentran el 65% del total de casos estimados.
- Y suman el 59% de los casos confirmados.

Tabla 3. Entidades con Mayor Número de Casos Confirmados y Estimados de Dengue

ESTADO	TOT. CASOS PROBABLES	CASOS CONFIRMADOS	INCIDENCIA CONFIRMADOS	CASOS ESTIMADOS	INCIDENCIA ESTIMADOS
GUERRERO	334	33	0.90	156	4.25
COLIMA	280	46	5.79	86	10.83
JALISCO	626	32	0.38	56	0.66
MICHOACAN	367	33	0.69	53	1.11
OAXACA	165	11	0.27	51	1.23
VERACRUZ	302	27	0.32	43	0.51
SINALOA	139	18	0.58	40	1.28
NAYARIT	130	7	0.52	26	1.92
MEXICO	61	10	0.05	24	0.13
TAMAULIPAS	235	7	0.19	20	0.53

Figura 1:

- La entidad que presenta la incidencia mas alta de casos estimados es Colima.

Figura 2:

- La entidad que presenta la incidencia mas alta de casos confirmados es Colima.

Figura 1. Serotipos Identificados e Incidencias de Casos Estimados por Entidad Federativa; México, 2021.

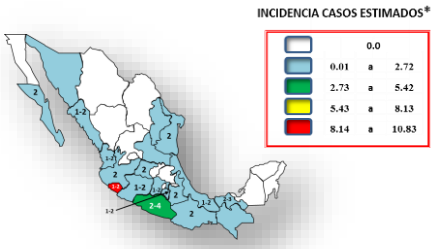

El estados que presenta la incidencia mas altas de casos estimados es: Colima (10.83).

*Incidencia de casos 100 mil habitantes

Figura 2. Serotipos Identificados e Incidencias de Casos Confirmados por Entidad Federativa; México, 2021.

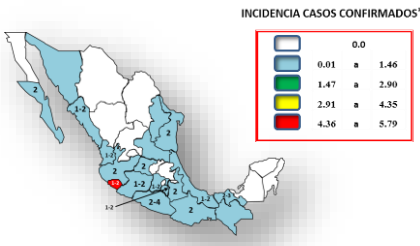

El estado que presenta la incidencia mas altas de casos confirmados es: Colima (5.79).

*Incidencia de casos 100 mil habitantes

Gráfica 2. Análisis Comparativo de Casos Confirmados y Estimados de Dengue; México, 2020 - 2021.

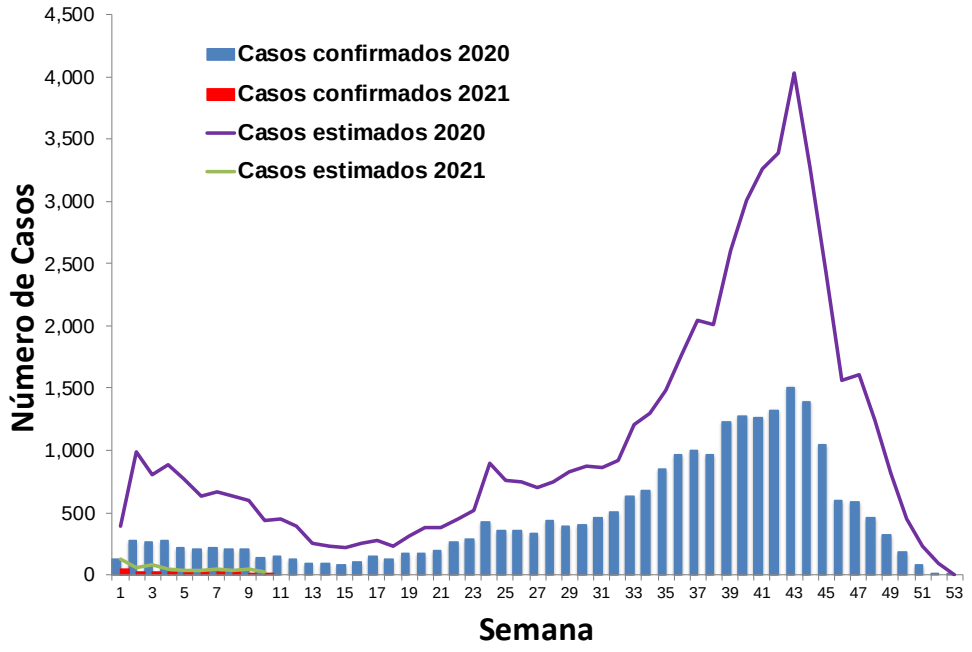

Gráfica 3. Casos Estimados de Dengue por Institución; México, 2021.

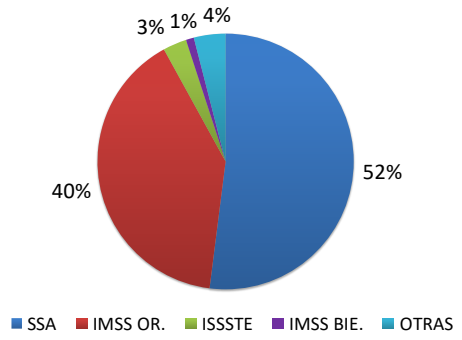

Gráfica 4. Canal Endémico de Casos Estimados de Dengue; México, 2021.

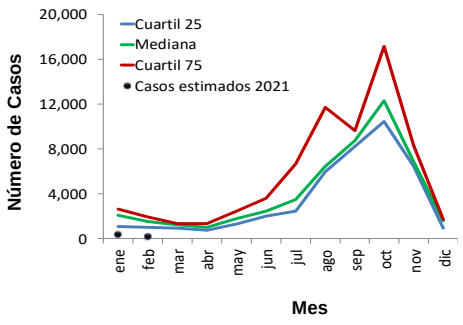

Gráfica 3:
La mayor proporción de casos estimados se registraron en la SSA (52%) y IMSS OR.(40%).

Fuentes:
1) SINAVE/DGE/SSA. Sistema de Vigilancia Epidemiológica de Dengue/Información al 29 de marzo de 2021. SINAVE/InDRE/SSA. Laboratorio de Arbovirus.
3) Proyecciones de población 2010-2030, CONAPO.