2ª Decena de enero 2021

PANORAMA NACIONAL

La disponibilidad de agua en presas de almacenamiento para riego es de 46,657.5 hm^3; es decir 975 hm^3 menos respecto a la decena anterior y 16,912.3 hm^3 menos respecto al 2020 en igual fecha decenal.

La región sur presenta el mayor porcentaje de almacenamiento a la fecha con el 42.4% y la región centro el menor con el 18.8%. La máxima evaporación se presentó en Benito Juárez, Oaxaca con 9.3 mm. y Abraham González, Chihuahua registró el máximo valor de lluvia con 17.0 mm.

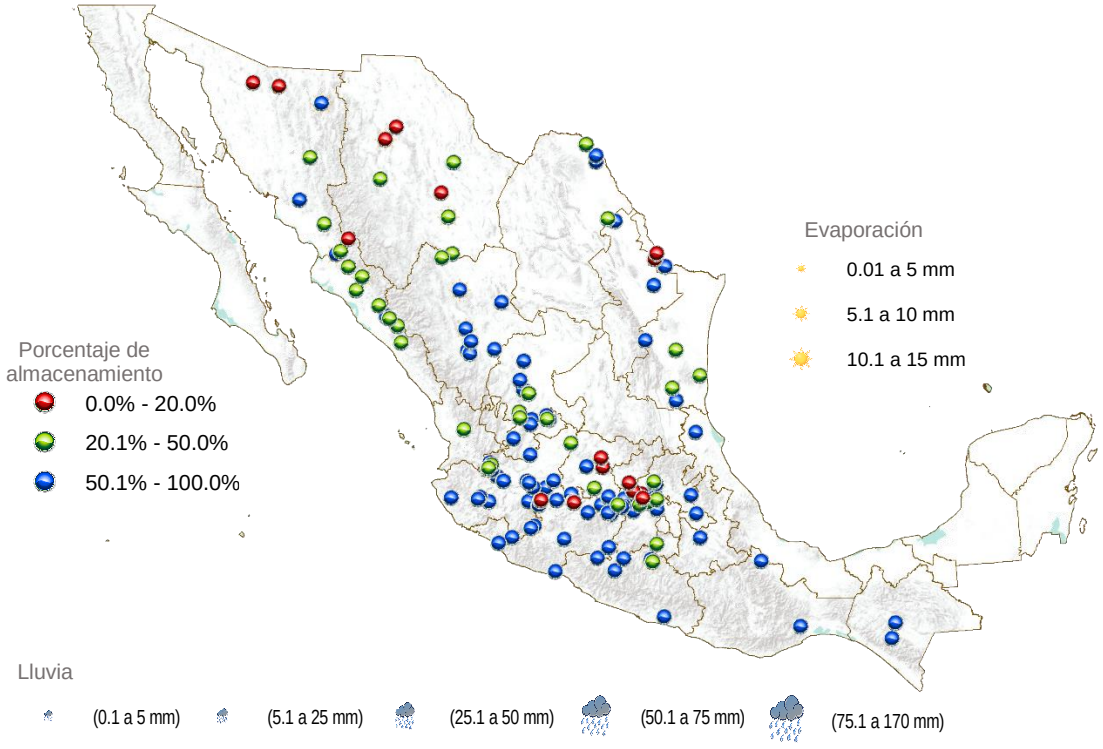

Imagen 1. Almacenamiento de agua en presas, panorama nacional.

VARIACIÓN PORCENTUAL DECENAL

En las variaciones porcentuales, 79 presas presentan niveles por arriba del 50%, 41 entre el 20 y 50% y 18 presas con niveles por debajo del 20% de su capacidad.

Las presas con mayores porcentajes de almacenamiento a la fecha son Juan Sabines, Chiapas con el 100% y Sabaneta, Michoacán con el 99.8%, mientras que Luis Donaldo Colosio, Sinaloa y Abelardo Rodríguez Luján, Sonora presentan los porcentajes más bajos de almacenamiento con menos del 10%.

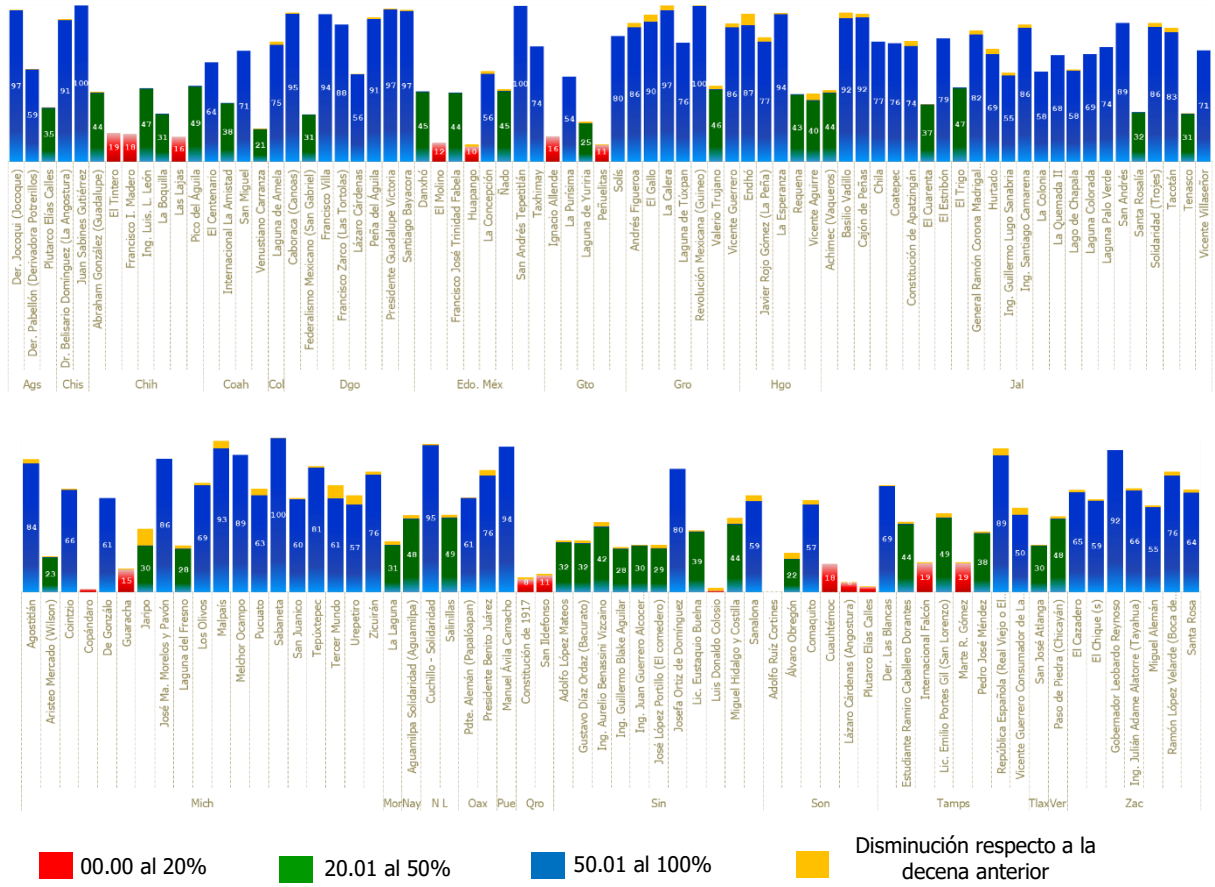

Imagen 2. Comportamiento de variaciones porcentuales de capacidad.

Próxima actualización:
5 de febrero de 2021

ANÁLISIS PARTICULAR

La presa Abelardo Rodríguez Luján, Sonora, presentaba en el año 2020 un nivel de almacenamiento del 9.2%, para el año 2021 su almacenamiento es prácticamente del 0%, sin embargo, es importante destacar que el Río Sonora es la principal fuente que surte de agua a esta presa, lo que ha provocado niveles muy inferiores a su promedio, esto significa que no se han observado cantidades muy superiores de almacenamiento en los últimos años.

24 de enero de 2020

Imagen 3. Presa Abelardo R. Luján, Sonora.

25 de enero de 2021

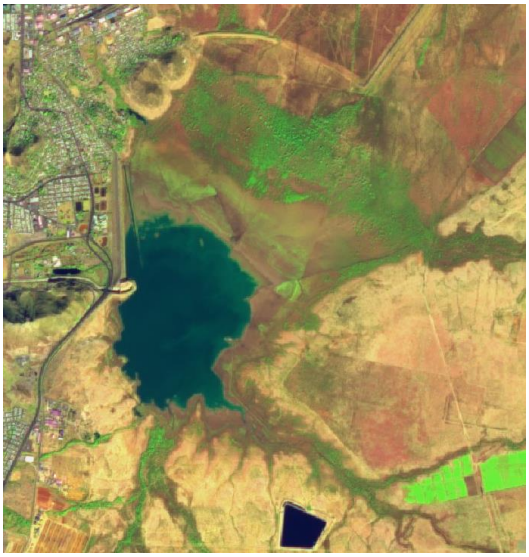

Imagen 4. Presa Abelardo R. Luján, Sonora.