

**Situación Actual:**

Tabla 1. Casos y Defunciones al Corte de la Semana; México, 2019–2020

Indicador	Casos nuevos en la semana	Casos acumulados 2020	Incidencia	Casos acumulados 2019	Incidencia
<b>Probables</b>	<b>1,372</b>	<b>27,087</b>	<b>21.31</b>	<b>18,835</b>	<b>14.96</b>
<b>Confirmados</b>					
. Dengue no Grave	213	2,022	1.59	1,418	1.13
. Dengue con Signos de Alarma y Dengue Grave	33	1,472	1.16	970	0.77
. Total de casos	246	3,494	2.75	2,388	1.90
<b>Defunciones</b>	<b>0</b>	<b>11</b>	<b>0.75</b>	<b>15</b>	<b>1.55</b>
<b>Estimados</b>	<b>594</b>	<b>10,342</b>	<b>8.14</b>	<b>5,692</b>	<b>4.52</b>

Nota: La tasa de defunciones corresponde a la letalidad por cada 100 casos.

Tabla 2. Defunciones por Dengue

En lo que va del 2020 se han notificado 97 defunciones por probable Dengue, las cuales 11 se ha confirmado, 68 se encuentran en estudio y 18 se han descartado. Las defunciones confirmadas corresponden a los estados de Tabasco (4), Colima (2), Oaxaca (2), Nayarit (1), Veracruz (1) y Yucatán (1). Las defunciones en estudio corresponden a los estados de Veracruz (12), Guerrero (11), Chiapas (9), Oaxaca (6), Tabasco (6), Tamaulipas (5), Morelos (3), Quintana Roo (3), Sonora (3), Campeche (2), Jalisco (2), Guanajuato (1), Michoacán (1), Nayarit (1), Nuevo León (1), San Luis Potosí (1) y Sinaloa (1). Las defunciones descartadas corresponden a Jalisco (6), Oaxaca (5), Veracruz (4) y Tabasco (3).

Tabla 3. Entidades con Mayor Número de Casos Confirmados y Estimados de Dengue

ESTADO	TOT. CASOS	CASOS	INCIDENCIA	CASOS	INCIDENCIA
	PROBABLES	CONFIRMADOS	CONFIRMADOS	ESTIMADOS	ESTIMADOS
VERACRUZ	4,711	816	9.80	1,634	19.62
TABASCO	2,658	382	15.29	1,525	61.04
GUERRERO	2,520	250	6.84	1,075	29.39
JALISCO	3,119	495	5.92	1,031	12.33
NAYARIT	1,552	236	17.69	972	72.87
TAMAULIPAS	2,257	69	1.85	907	24.28
QUINTANA ROO	1,257	204	11.34	551	30.63
SAN LUIS POTOSÍ	979	201	7.01	384	13.38
MICHOACÁN	1,488	148	3.12	329	6.94
YUCATÁN	668	130	5.77	301	13.36

Gráfica 1. Casos de Dengue con Signos de Alarma y Dengue Grave, Letalidad Anual; México, 2008–2020

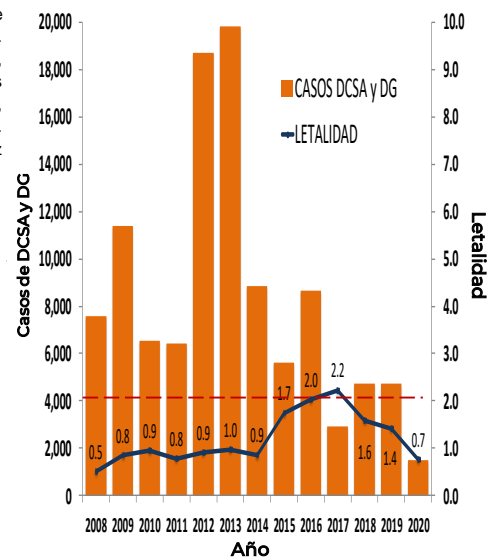
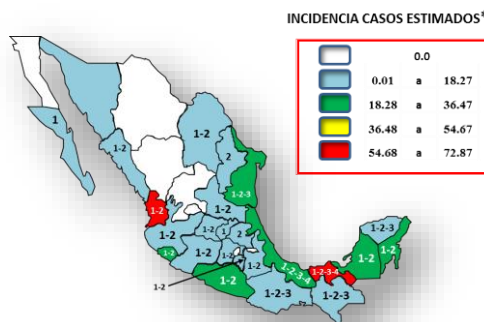


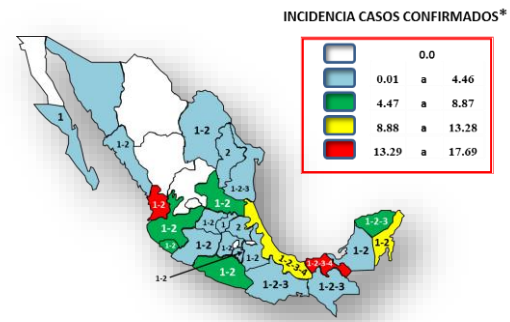
Figura 1. Serotipos Identificados e Incidencias de Casos Estimados por Entidad Federativa; México, 2020.

Figura 2. Serotipos Identificados e Incidencias de Casos Confirmados por Entidad Federativa; México, 2020.



Los estados que presentan la incidencia más alta de casos estimados son Nayarit (72.87) y Tabasco (61.04).

\*Incidencia de casos 100 mil habitantes



Los estados que presentan las incidencias más altas de casos confirmados son Nayarit (17.69) y Tabasco (15.29).

\*Incidencia de casos 100 mil habitantes

Información hasta la semana epidemiológica 22 del 2020.

INFORMACIÓN RELEVANTE:

Los estados con mayor incidencia de casos confirmados, son: Nayarit (17.69), Tabasco (15.29), Quintana Roo (11.34), Veracruz (9.80) y Colima (7.41).

El 62% de los casos confirmados del país lo concentra: Veracruz (816), Jalisco (495), Tabasco (382), Guerrero (250) y Nayarit (236).

Tabla 3:

- Los estados con mayor número de casos estimados son: Veracruz, Tabasco, Guerrero, Jalisco y Nayarit.
- Estos concentran el 60% del total de casos estimados.
- Y suman el 62% de los casos confirmados.

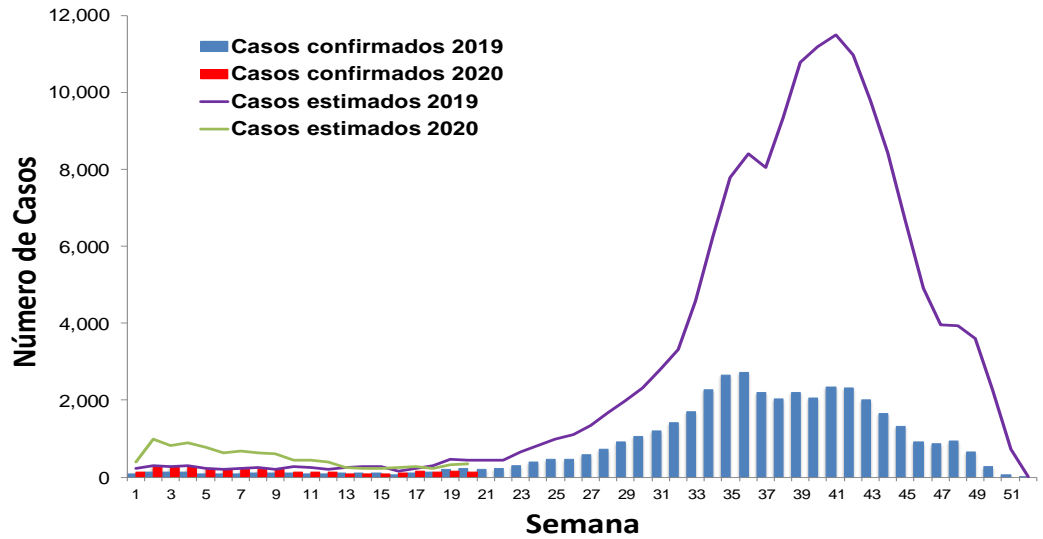
Figura 1:

- Las entidades que presentan las incidencias más altas de casos estimados son Nayarit y Tabasco.

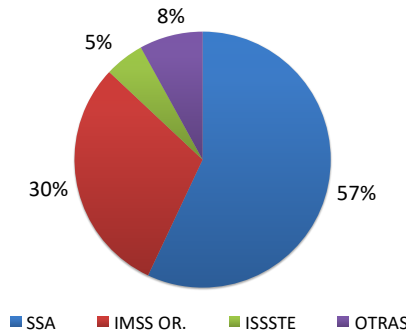
Figura 2:

- Las entidades que presentan las incidencias más altas de casos confirmados son Nayarit y Tabasco.

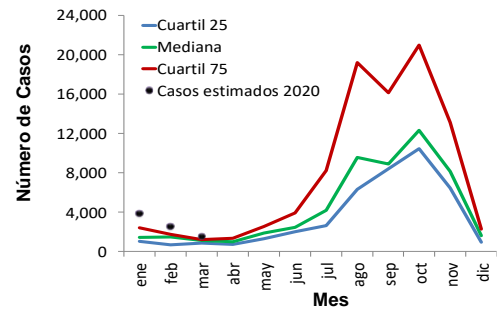
Gráfica 2. Análisis Comparativo de Casos Confirmados y Estimados de Dengue; México, 2019 - 2020.



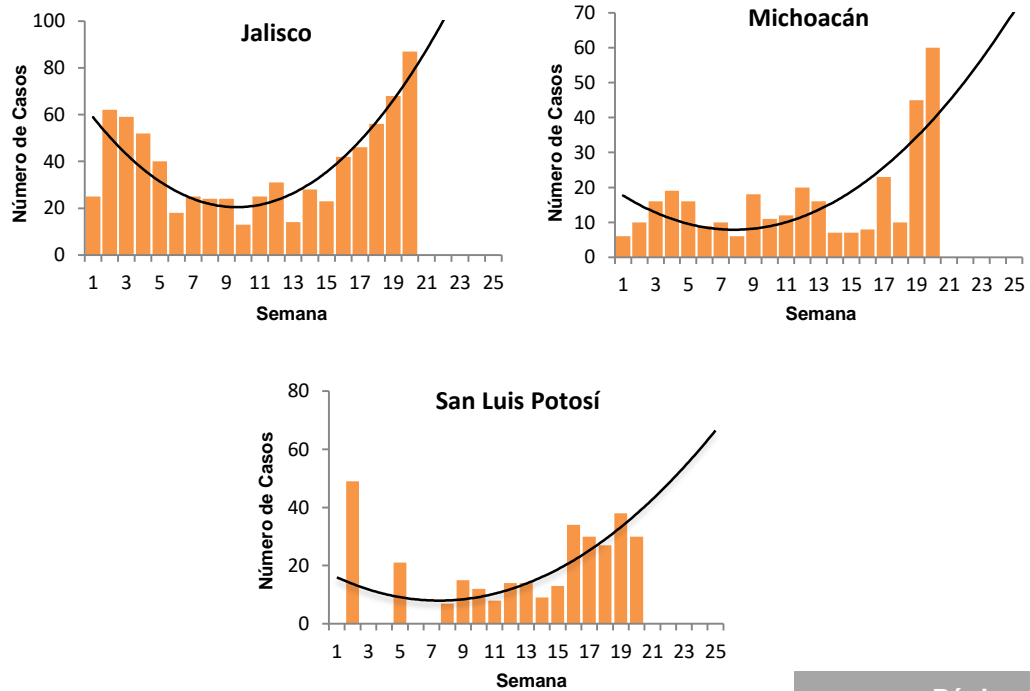
Gráfica 3. Casos Estimados de Dengue por Institución; México, 2020.



Gráfica 4. Canal Endémico de Casos Estimados de Dengue; México, 2020.



Gráfica 5. Curvas Epidémicas de Entidades con Tendencia Ascendente de Casos Estimados; México, 2020.



Gráfica 3:  
La mayor proporción de casos estimados se registraron en la SSA (57%) y en IMSS OR. (30%).

Ejercicio adicional:

Las entidades con tendencia ascendente de casos estimados son Jalisco, Michoacán y San Luis Potosí.

Fuentes:  
1) SINAVE/DGE/SSA. Sistema de Vigilancia Epidemiológica de Dengue/Información al 1 de junio de 2020.  
2) SINAVE/InDRE/SSA. Laboratorio de Arbovirus.  
3) Proyecciones de población 2010-2030, CONAPO.