ALMACENAMIENTO EN PRESAS DE USO AGRÍCOLA

1ª Decena de noviembre 2019

PANORAMA NACIONAL

Emisión: miércoles 13 de noviembre de 2019

La disponibilidad de agua en presas de almacenamiento para riego es de 60,405 hm³; es decir 1,106 hm³ más respecto a la decena anterior y 10,345 hm³ menos respecto al 2018 en igual fecha decenal. La máxima evaporación se presentó en Durango con 8.9 mm.

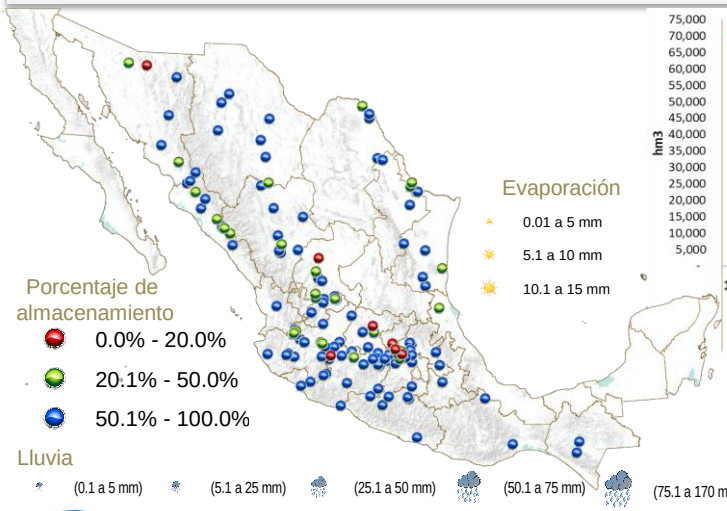

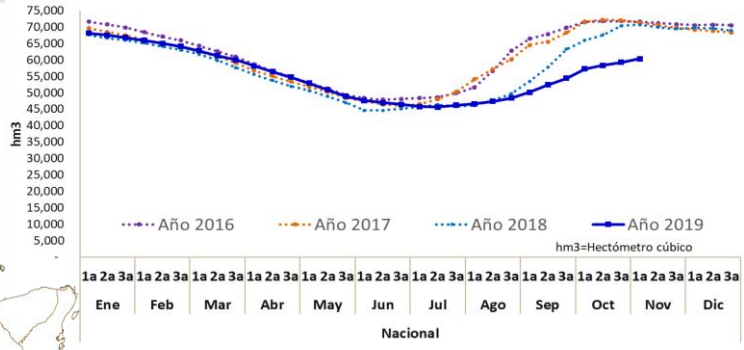

VARIACIÓN PORCENTUAL DECENAL

En las variaciones porcentuales, 102 presas presentan niveles por arriba del 50%, 27 entre el 20 y 50% y 7 presas con niveles por debajo del 20% de su capacidad. Las presas con mayores descensos en sus volúmenes de almacenamiento fueron: Endhó, Hidalgo con 4.7% y Miguel Hidalgo y Costilla, Sinaloa con 4.5% respectivamente. La Evaporación máxima se presentó en Caboraca (Canoas), Durango con 8.9 mm.

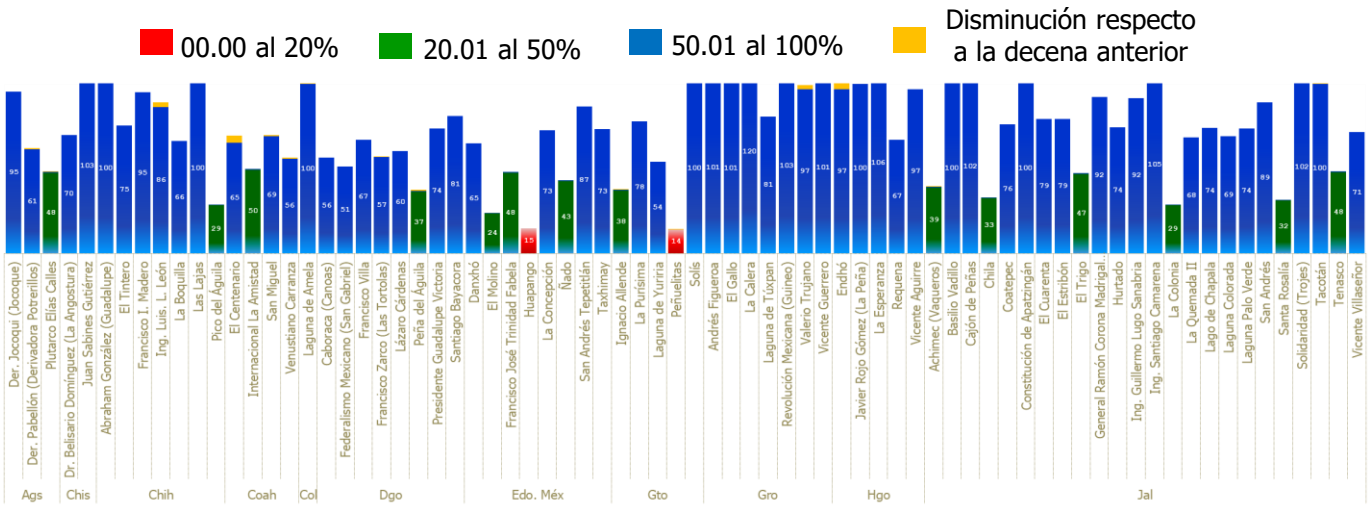

Nota: Por diseño de grafico se maneja escala de 0-100%

ALMACENAMIENTO EN PRESAS DE USO AGRÍCOLA

1ª Decena de noviembre 2019

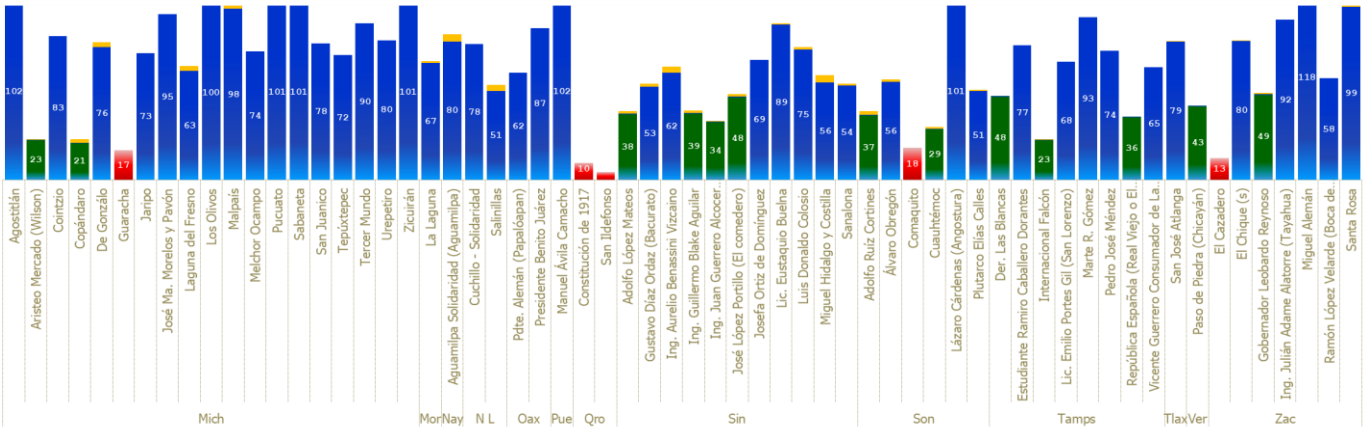

ANÁLISIS PARTICULAR

Almacenamiento respecto al año 2018

En la sig. Figura se observa el comportamiento actual de las presas a nivel entidad y su comparativo respecto al año 2018. A pesar que se tienen almacenamientos positivos en algunas entidades como Chipas y Nuevo León; existen presas que no han podido recuperar el volumen almacenado, por ejemplo los estados de Sinaloa, Oaxaca, Tamaulipas y Sonora.

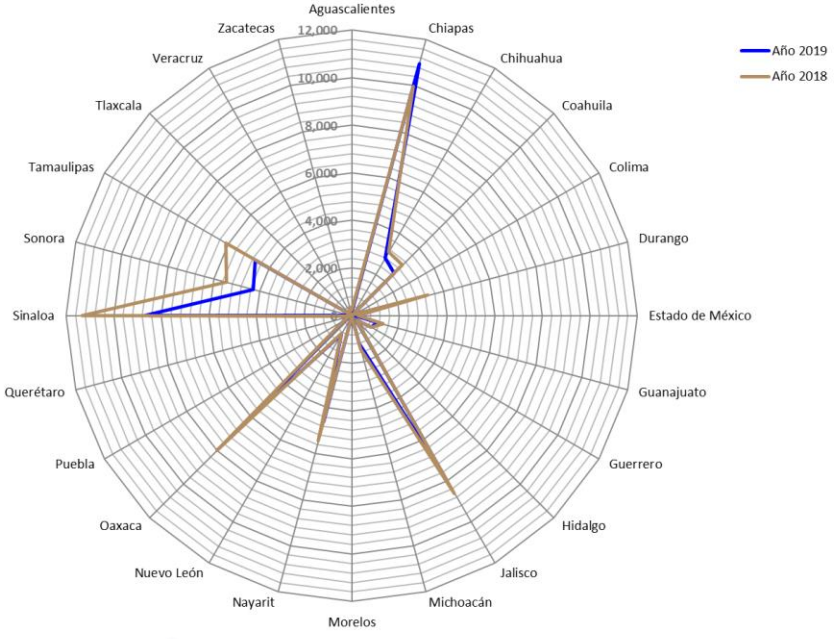

Consulta nuestra información dinámica

Aplicación geográfica

SADER SECRETARÍA DE AGRICULTURA Y DESARROLLO RURAL

SIAP SERVICIO DE INFORMACIÓN AGROALIMENTARIA Y PESQUERA

Próxima actualización:
25 de noviembre de 2019

Cualquier duda o comentario contáctanos:
eduardo.reyna@agentetecnico.com

Síguenos en nuestra redes sociales