ALMACENAMIENTO EN PRESAS DE USO AGRÍCOLA

1ª Decena de diciembre 2019

PANORAMA NACIONAL

Emisión: viernes 13 de diciembre de 2019

La disponibilidad de agua en presas de almacenamiento para riego es de 64,811 hm³; es decir 1,247 hm³ más respecto a la decena anterior y 5,037 hm³ menos respecto al 2018 en igual fecha decenal. La máxima evaporación se presentó en Jalisco con 7.2 mm.

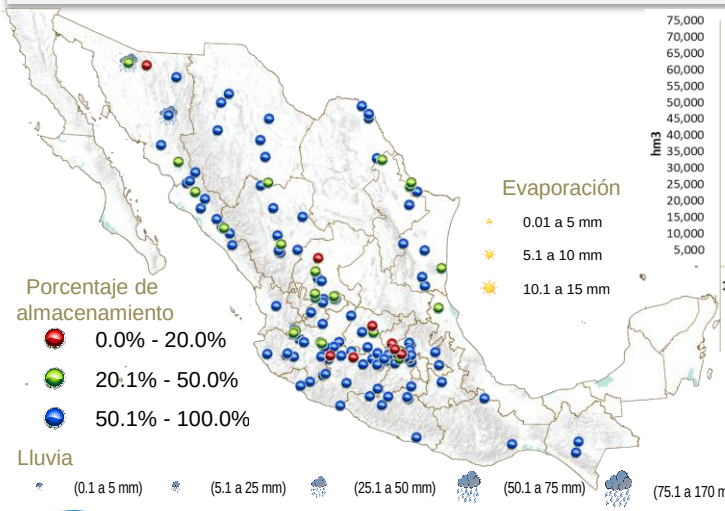

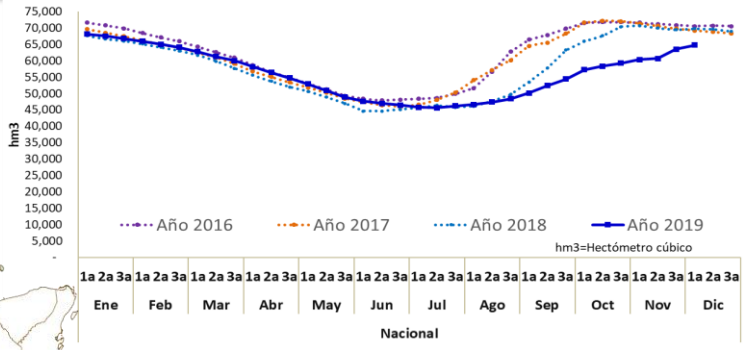

VARIACIÓN PORCENTUAL DECENAL

En las variaciones porcentuales, 103 presas presentan niveles por arriba del 50%, 25 entre el 20 y 50% y 8 presas con niveles por debajo del 20% de su capacidad. Las presas con mayores descensos en sus volúmenes de almacenamiento fueron: Lázaro Cárdenas (Angostura), Sonora con 25.6% y Endhó, Hidalgo con 5.8% respectivamente. La Evaporación máxima se presentó en Constitución de Apatzingán, Jalisco con 7.2 mm.

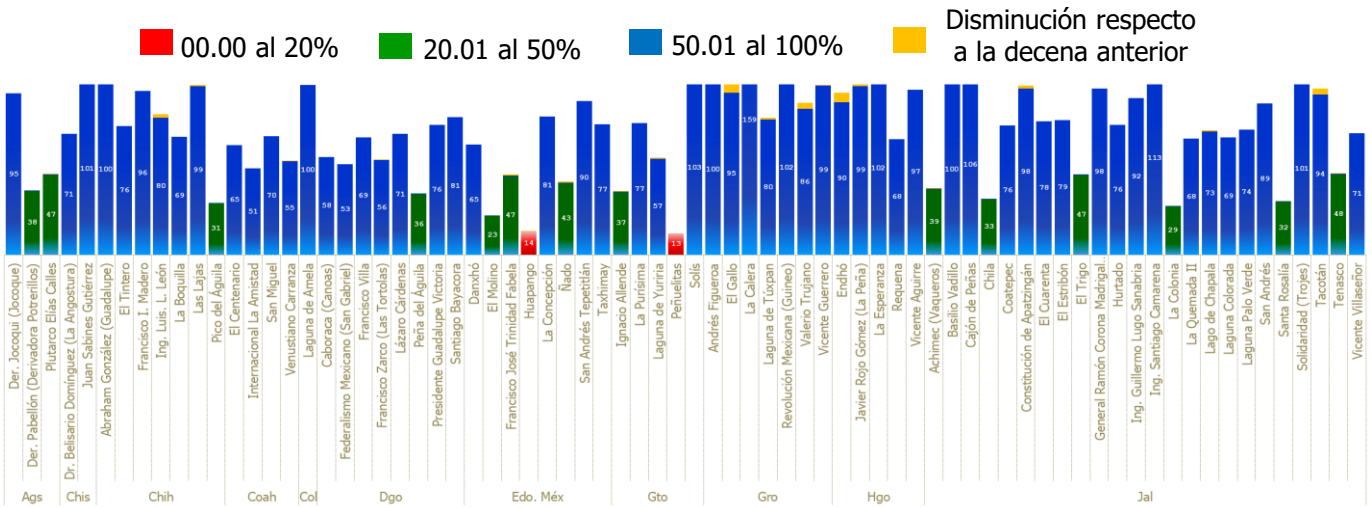

Nota: Por diseño de grafico se maneja escala de 0-100%

ALMACENAMIENTO EN PRESAS DE USO AGRÍCOLA

1ª Decena de diciembre 2019

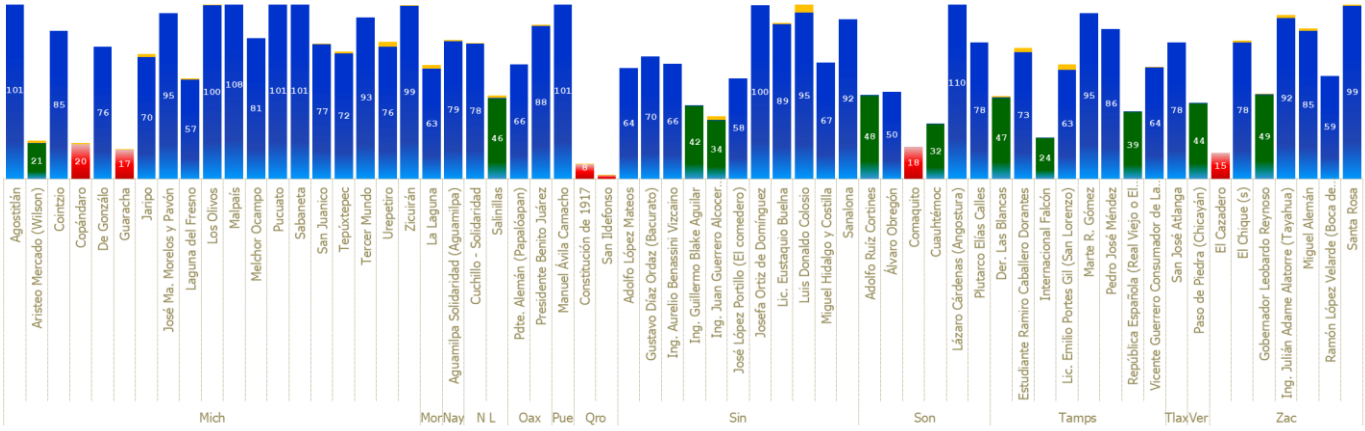

ANÁLISIS PARTICULAR

Presa La Calera, Guerrero

Ubicada en el municipio de Zirándaro, Guerrero. Actualmente se encuentra al 159% de su capacidad de almacenamiento. La presa abastece al Distrito de Riego 057 Amuco Cutzamala. Respecto al año anterior en igual fecha decenal, la presa mantiene un nivel favorable.

Imagen Sentinel, Agricultura.

10 de diciembre 2018
93.8%



10 de diciembre 2019
159.0%



Consulta nuestra información dinámica

Aplicación geográfica

SADER SECRETARÍA DE AGRICULTURA Y DESARROLLO RURAL

SIAP SERVICIO DE INFORMACIÓN AGROALIMENTARIA Y PESQUERA

Próxima actualización:
24 de diciembre de 2019

Cualquier duda o comentario contáctanos:
eduardo.reyna@agentetecnico.com

Síguenos en nuestra redes sociales

gob mx