ALMACENAMIENTO EN PRESAS DE USO AGRÍCOLA

2ª Decena de octubre 2019

PANORAMA NACIONAL

Emisión: miércoles 23 de octubre de 2019

La disponibilidad de agua en presas de almacenamiento para riego es de 58,383 hm³; es decir 1,114 hm³ más respecto a la decena anterior y 9,296 hm³ menos respecto al 2018 en igual fecha decenal. La máxima evaporación se presentó en Tamaulipas con 9.2 mm.

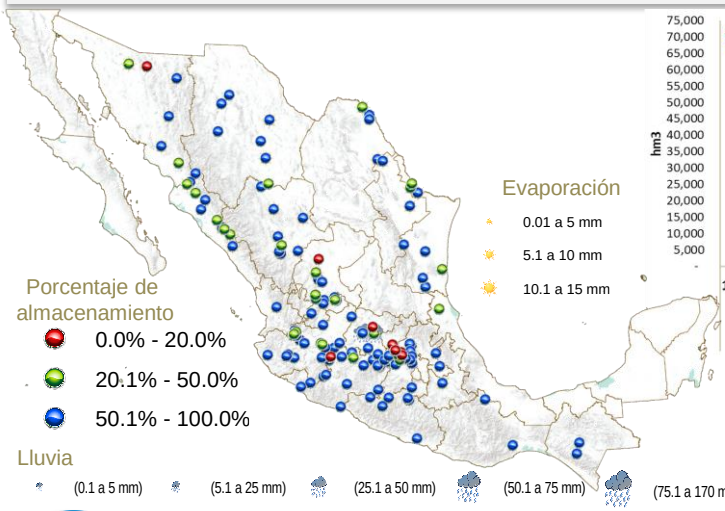

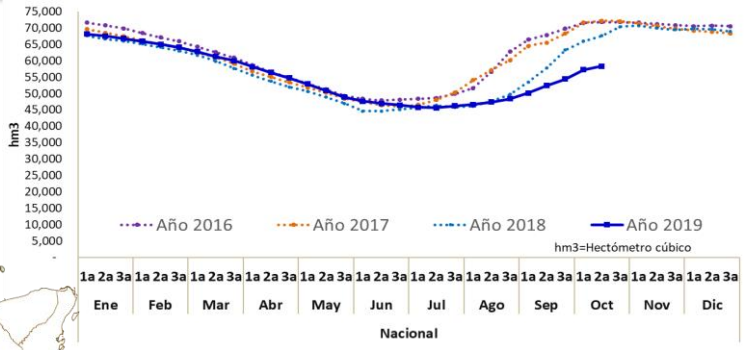

VARIACIÓN PORCENTUAL DECENAL

En las variaciones porcentuales, 101 presas presentan niveles por arriba del 50%, 27 entre el 20 y 50% y 8 presas con niveles por debajo del 20% de su capacidad. Las presas con mayores descensos en sus volúmenes de almacenamiento fueron: Cuchillo - Solidaridad, Nuevo León con 17.9% y Venustiano Carranza, Coahuila con 9.3% respectivamente. La Evaporación máxima se presentó en Marte R. Gómez y Der. Las Blancas, Tamaulipas ambas con 9.2 mm.

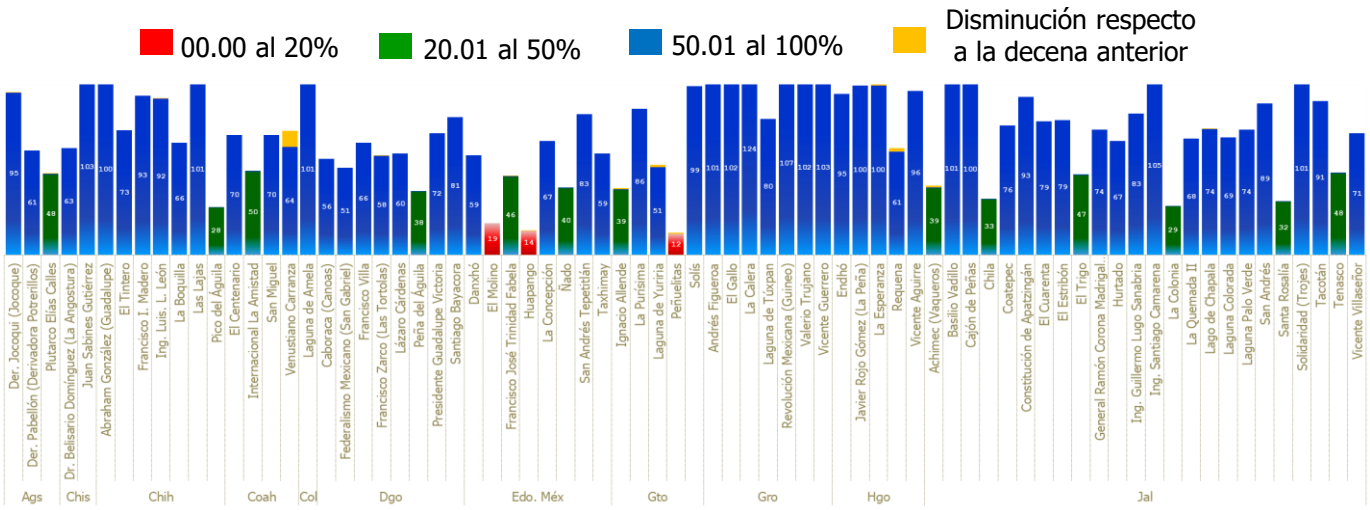

Nota: Por diseño de grafico se maneja escala de 0-100%

ALMACENAMIENTO EN PRESAS DE USO AGRÍCOLA

2ª Decena de octubre 2019

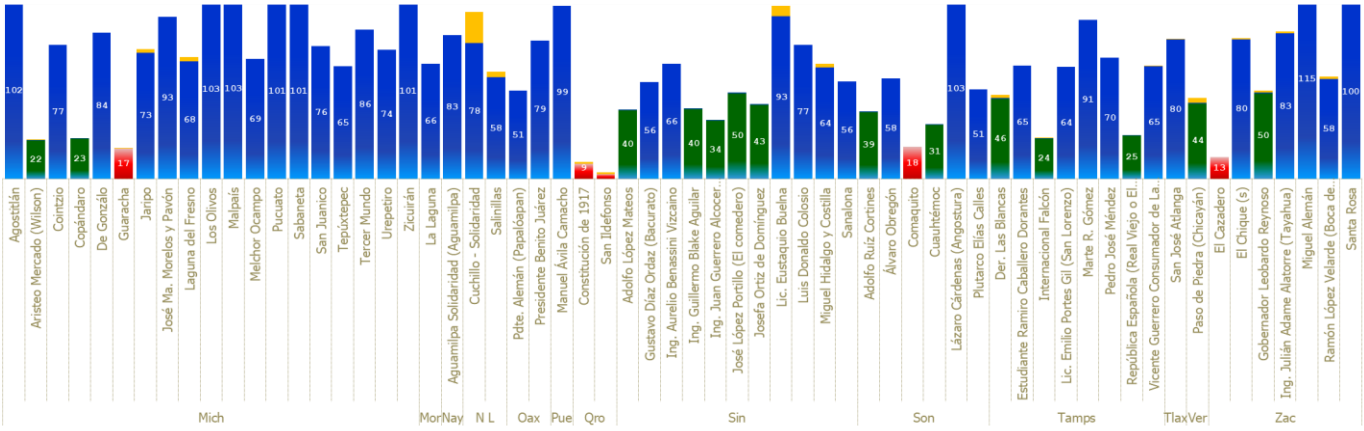

ANÁLISIS PARTICULAR

Presa Miguel Alemán, Zacatecas

Ubicada en el municipio de Tepechitlán. Actualmente se encuentra al 114.8% de su capacidad de almacenamiento. La presa abastece al Distrito de Riego 034 Estado de Zacatecas. Respecto al año anterior en igual fecha decenal, la presa mantiene un nivel favorable.

Imagen Sentinel, Agricultura.

20 de octubre 2018
80.1%

20 de octubre 2019
114.8%

Consulta nuestra información dinámica

Aplicación geográfica

SADER SECRETARÍA DE AGRICULTURA Y DESARROLLO RURAL

SIAP SERVICIO DE INFORMACIÓN AGROALIMENTARIA Y PESQUERA

Próxima actualización:
4 de noviembre de 2019

Cualquier duda o comentario contáctanos:
eduardo.reyna@agentetecnico.com

Síguenos en nuestra redes sociales

gob mx