ALMACENAMIENTO EN PRESAS DE USO AGRÍCOLA

3ª Decena de agosto 2019

PANORAMA NACIONAL

Emisión: miércoles 4 de septiembre de 2019

La disponibilidad de agua en presas de almacenamiento para riego es de 48,416 hm³; es decir 1,018 hm³ más respecto a la decena anterior y 1,309 hm³ menos respecto al 2018 en igual fecha decenal. La máxima evaporación se presentó en Coahuila con 12.2 mm.

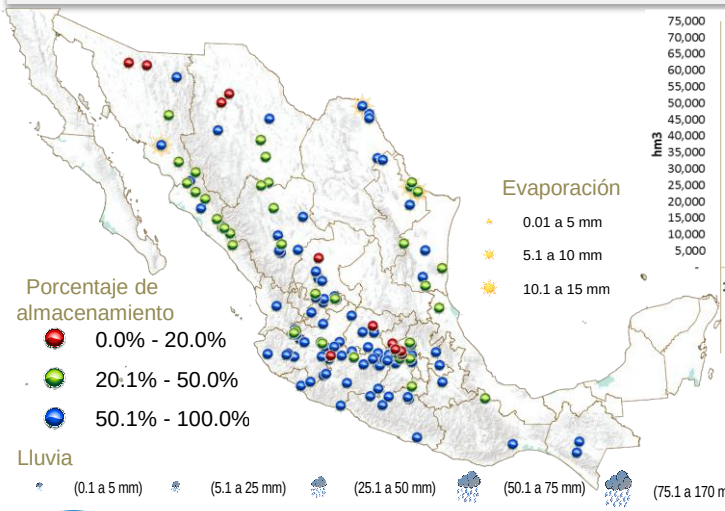

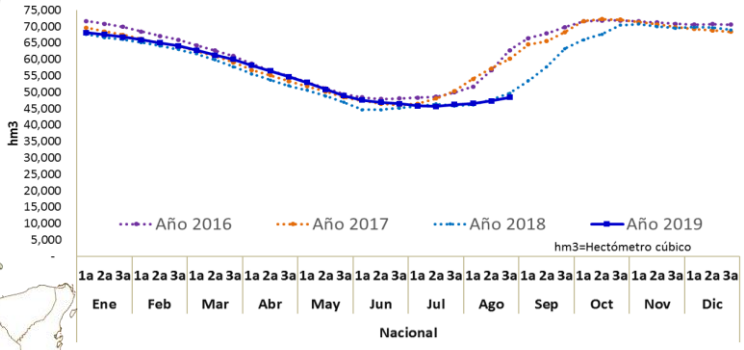

VARIACIÓN PORCENTUAL DECENAL

En las variaciones porcentuales, 86 presas presentan niveles por arriba del 50%, 39 entre el 20 y 50% y 11 presas con niveles por debajo del 20% de su capacidad. Las presas con mayores descensos en sus volúmenes de almacenamiento fueron: Pedro José Méndez, Tamaulipas con 7.4% y Federalismo Mexicano (San Gabriel), Durango con 5.9% respectivamente. La Evaporación máxima se presentó en Internacional La Amistad, Coahuila con 12.2 mm.

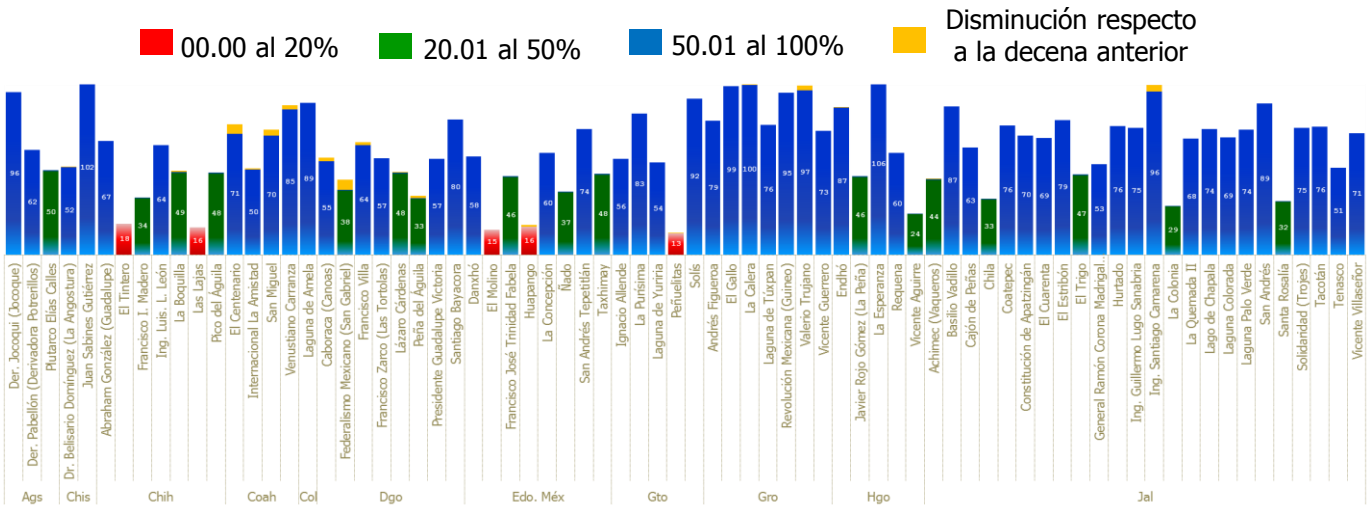

Nota: Por diseño de grafico se maneja escala de 0-100%

ALMACENAMIENTO EN PRESAS DE USO AGRÍCOLA

3ª Decena de agosto 2019

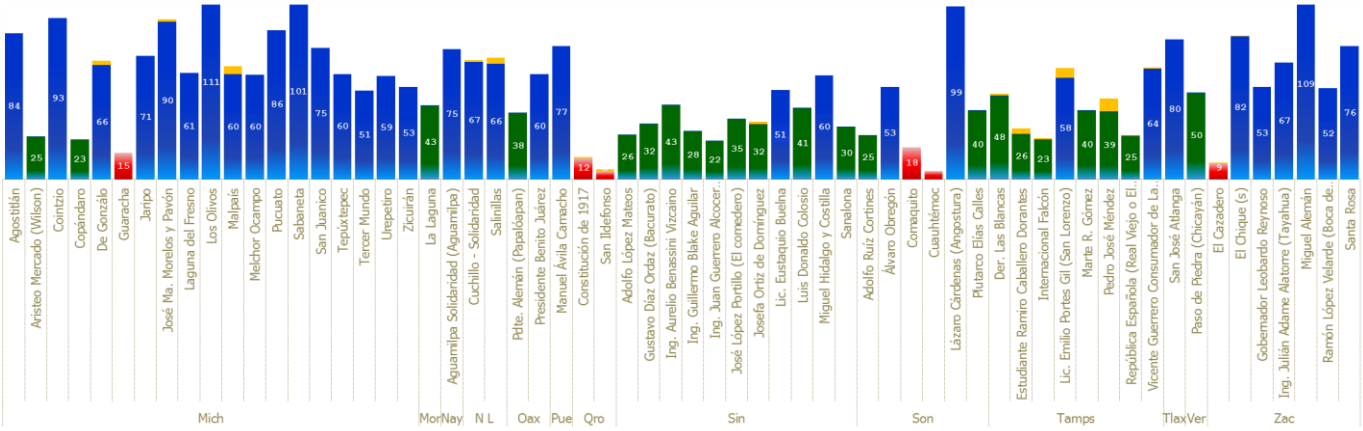

ANÁLISIS PARTICULAR

Presa Miguel Alemán, Zacatecas

Ubicada en el municipio de Tepechitlán. Actualmente se encuentra al 108.7% de su capacidad de almacenamiento. La presa abastece al Distrito de Riego 034 Estado de Zacatecas. Respecto al año anterior en igual fecha decenal, la presa mantiene un nivel favorable.

Imagen Sentinel, Agricultura.

30 de agosto 2018
78.1%



30 de agosto 2019
108.7%



Consulta nuestra información dinámica

Aplicación geográfica

SADER
SECRETARÍA DE AGRICULTURA Y DESARROLLO RURAL

SIAP
SERVICIO DE INFORMACIÓN AGROALIMENTARIA Y PESQUERA

Próxima actualización:
13 de septiembre de 2019

Cualquier duda o comentario contáctanos:
eduardo.reyna@agentetecnico.com

Síguenos en nuestra redes sociales

gob mx