ALMACENAMIENTO EN PRESAS DE USO AGRÍCOLA

2ª Decena de agosto 2019

PANORAMA NACIONAL

Emisión: viernes 23 de agosto de 2019

La disponibilidad de agua en presas de almacenamiento para riego es de 47,399 hm³; es decir 765 hm³ más respecto a la decena anterior y 266 hm³ menos respecto al 2018 en igual fecha decenal. La máxima evaporación se presentó en Durango con 12.5 mm.

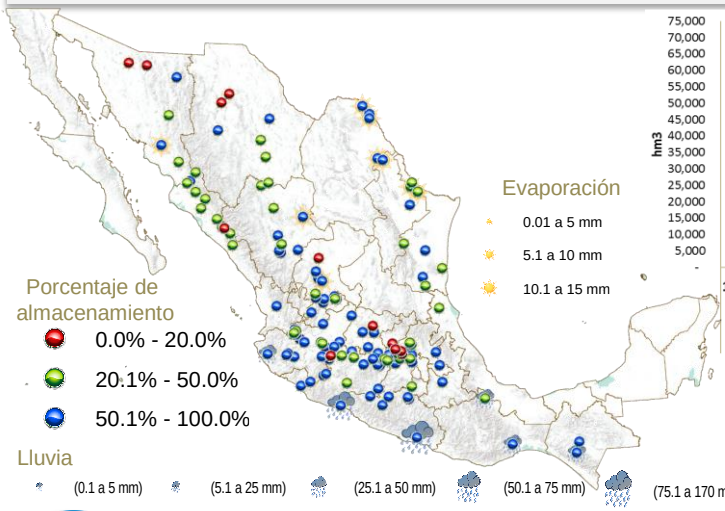

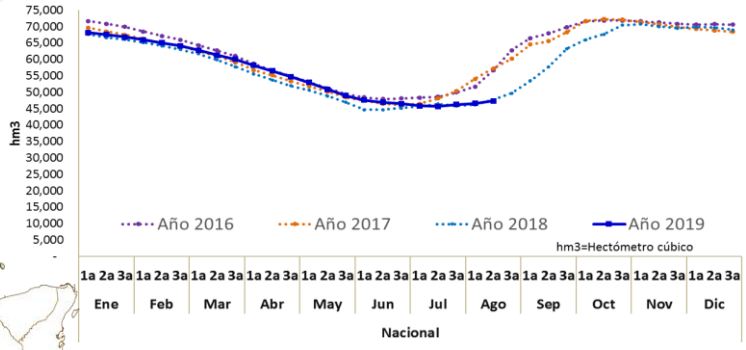

VARIACIÓN PORCENTUAL DECENAL

En las variaciones porcentuales, 81 presas presentan niveles por arriba del 50%, 43 entre el 20 y 50% y 12 presas con niveles por debajo del 20% de su capacidad. Las presas con mayores descensos en sus volúmenes de almacenamiento fueron: El Cazadero, Zacatecas con 12.6% y Pedro José Méndez, Tamaulipas con 9.1% respectivamente. La Evaporación máxima se presentó en Francisco Zarco (Las Tortolas), Durango con 12.5 mm.

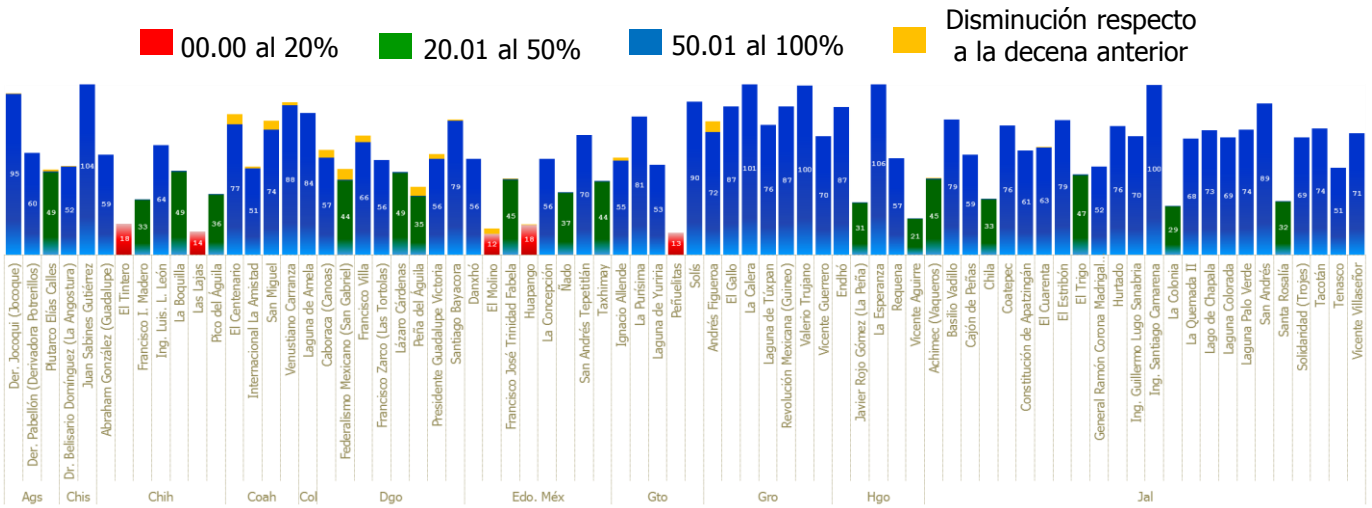

Nota: Por diseño de grafico se maneja escala de 0-100%

ALMACENAMIENTO EN PRESAS DE USO AGRÍCOLA

2ª Decena de agosto 2019

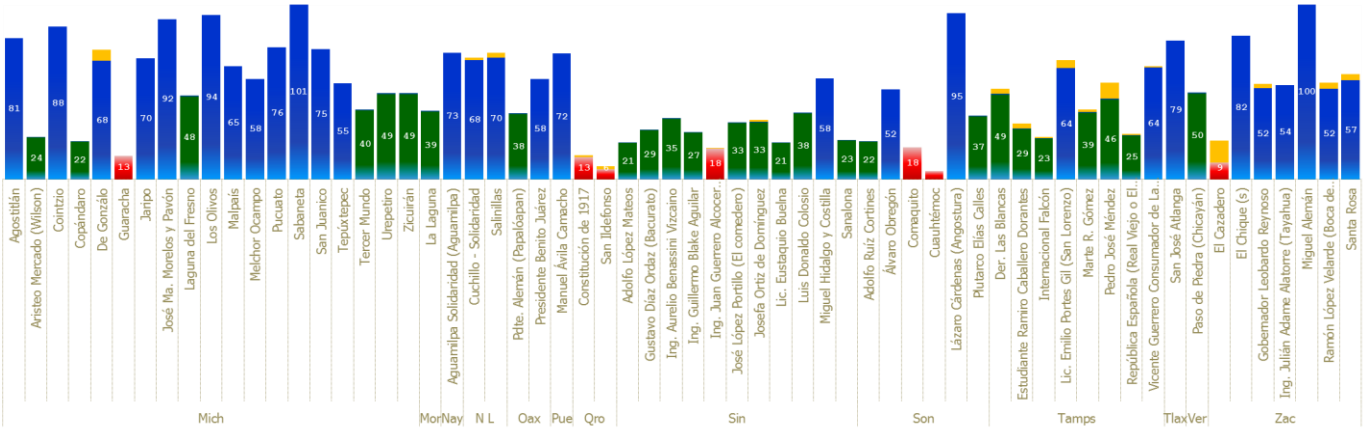

ANÁLISIS PARTICULAR

Presa El Estribón, Jalisco

Ubicada en el municipio de Yahualica de González Gallo en el estado de Jalisco. Actualmente se encuentra al 79.2% de su capacidad de almacenamiento. La presa abastece al Distrito de Riego 013 Estado de Jalisco. Respecto al año anterior en igual fecha decenal, la presa mantiene un nivel favorable.

Imagen Sentinel, Agricultura.

20 de agosto 2018
29.0%



20 de agosto 2019
79.2%

Consulta nuestra información dinámica

Aplicación geográfica

SADER SECRETARÍA DE AGRICULTURA Y DESARROLLO RURAL

SIAP SERVICIO DE INFORMACIÓN AGROALIMENTARIA Y PESQUERA

Próxima actualización:
4 de septiembre de 2019

Cualquier duda o comentario contáctanos:
eduardo.reyna@agentetecnico.com

Síguenos en nuestra redes sociales

gob mx