ALMACENAMIENTO EN PRESAS DE USO AGRÍCOLA

3ª Decena de julio 2019

PANORAMA NACIONAL

Emisión: viernes 2 de agosto de 2019

La disponibilidad de agua en presas de almacenamiento para riego es de 46,282 hm³; es decir 609 hm³ más respecto a la decena anterior y 438 hm³ más respecto al 2018 en igual fecha decenal. La máxima evaporación se presentó en Coahuila con 13.5 mm.

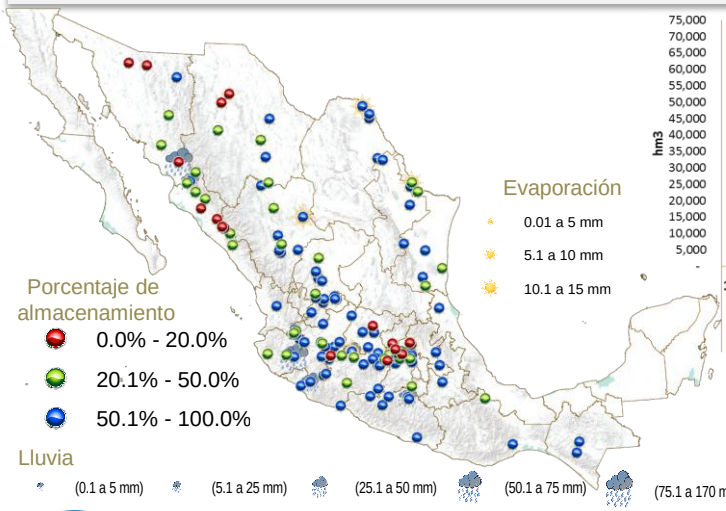

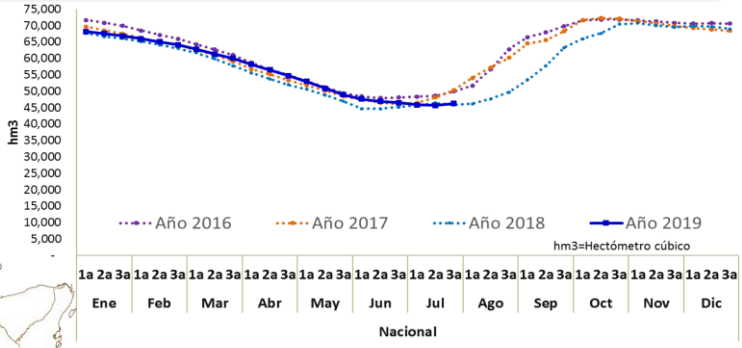

VARIACIÓN PORCENTUAL DECENAL

En las variaciones porcentuales, 82 presas presentan niveles por arriba del 50%, 37 entre el 20 y 50% y 17 presas con niveles por debajo del 20% de su capacidad. Las presas con mayores descensos en sus volúmenes de almacenamiento fueron: Salinillas, Nuevo León con 6.92% y Manuel Ávila Camacho, Puebla con 6.76% respectivamente. La Evaporación máxima se presentó en Internacional La Amistad, Coahuila con 13.5 mm.

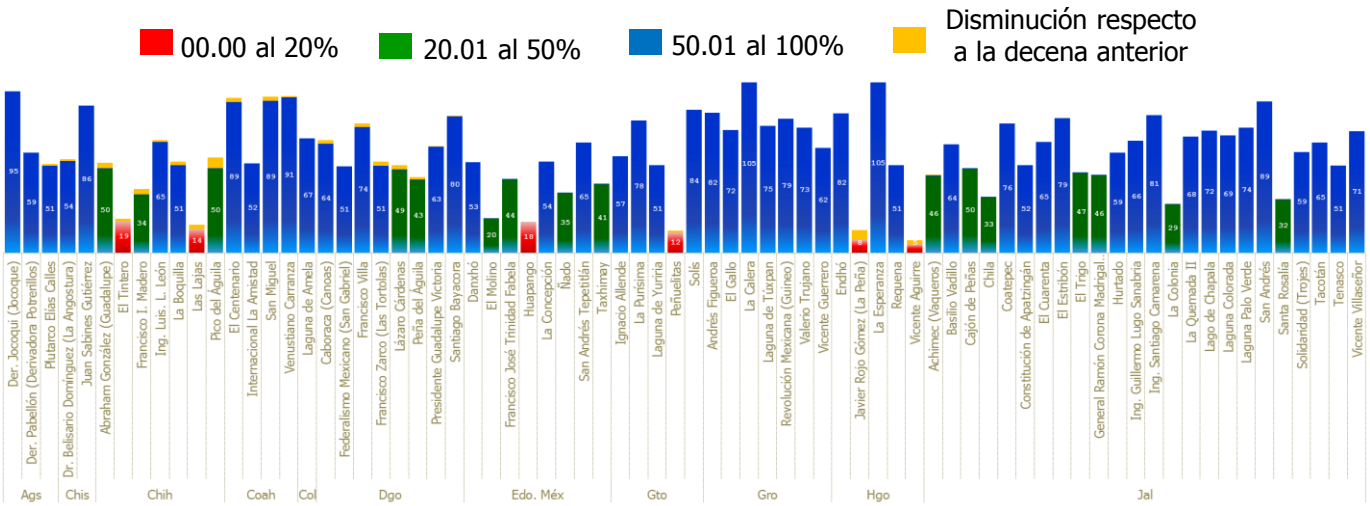

Nota: Por diseño de grafico se maneja escala de 0-100%

ALMACENAMIENTO EN PRESAS DE USO AGRÍCOLA

3ª Decena de julio 2019

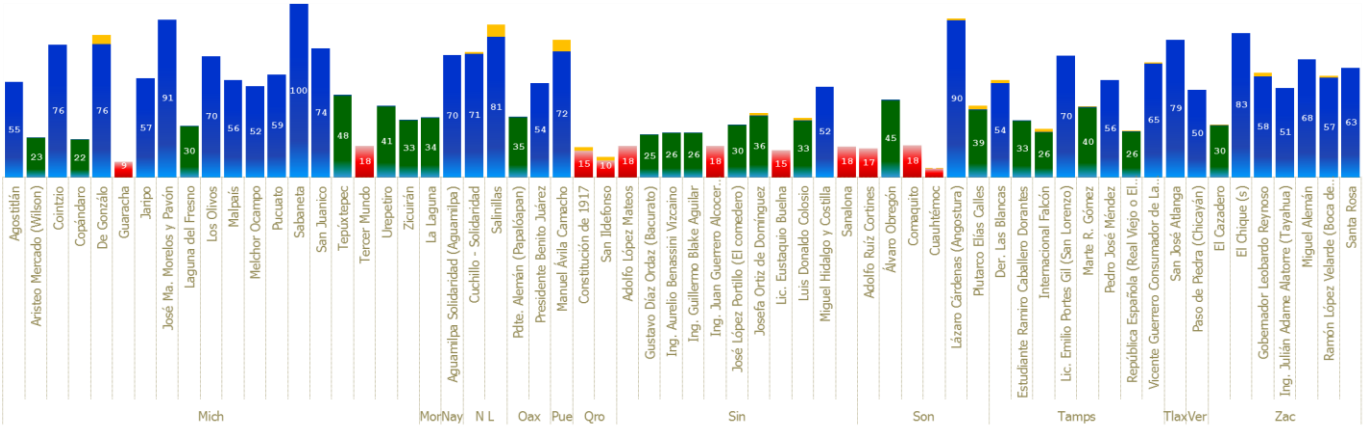

ANÁLISIS PARTICULAR

Presa El Estribón, Jalisco

Ubicada en el municipio de Yahualica de González Gallo en el estado de Jalisco. Actualmente se encuentra al 79.2% de su capacidad de almacenamiento. La presa abastece al Distrito de Riego 013 Estado de Jalisco. Respecto al año anterior en igual fecha decenal, la presa mantiene un nivel favorable.

Imagen Sentinel, Agricultura.

30 de julio 2018
29.0%

30 de julio 2019
79.2%

Consulta nuestra información dinámica

Aplicación geográfica

SADER SECRETARÍA DE AGRICULTURA Y DESARROLLO RURAL

SIAP SERVICIO DE INFORMACIÓN AGROALIMENTARIA Y PESQUERA

Próxima actualización:
14 de agosto de 2019

Cualquier duda o comentario contáctanos:
eduardo.reyna@agentetecnico.com

Síguenos en nuestra redes sociales

gob mx