ALMACENAMIENTO EN PRESAS DE USO AGRÍCOLA

2ª Decena de julio 2019

PANORAMA NACIONAL

Emisión: Miércoles 24 de julio de 2019

La disponibilidad de agua en presas de almacenamiento para riego es de 45,673 hm³; es decir 169 hm³ menos respecto a la decena anterior y 775 hm³ menos respecto al 2018 en igual fecha decenal. La máxima evaporación se presentó en Jalisco con 15.3 mm.

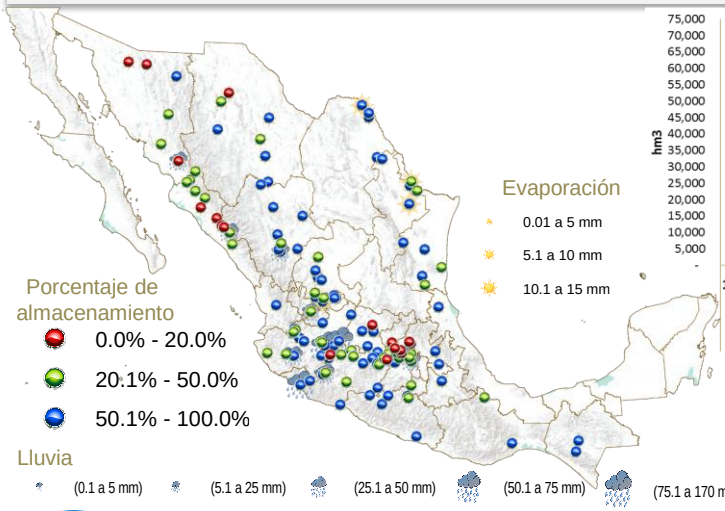

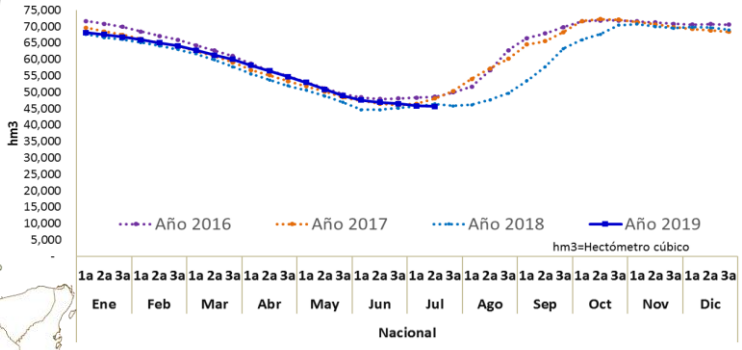

VARIACIÓN PORCENTUAL DECENAL

En las variaciones porcentuales, 76 presas presentan niveles por arriba del 50%, 43 entre el 20 y 50% y 17 presas con niveles por debajo del 20% de su capacidad. Las presas con mayores descensos en sus volúmenes de almacenamiento fueron: Peñuelitas, Guanajuato con 4.59% y Javier Rojo Gómez (La Peña), Hidalgo con 3.78% respectivamente. La Evaporación máxima se presentó en Ing. Guillermo Lugo Sanabria, Jalisco con 15.3 mm.

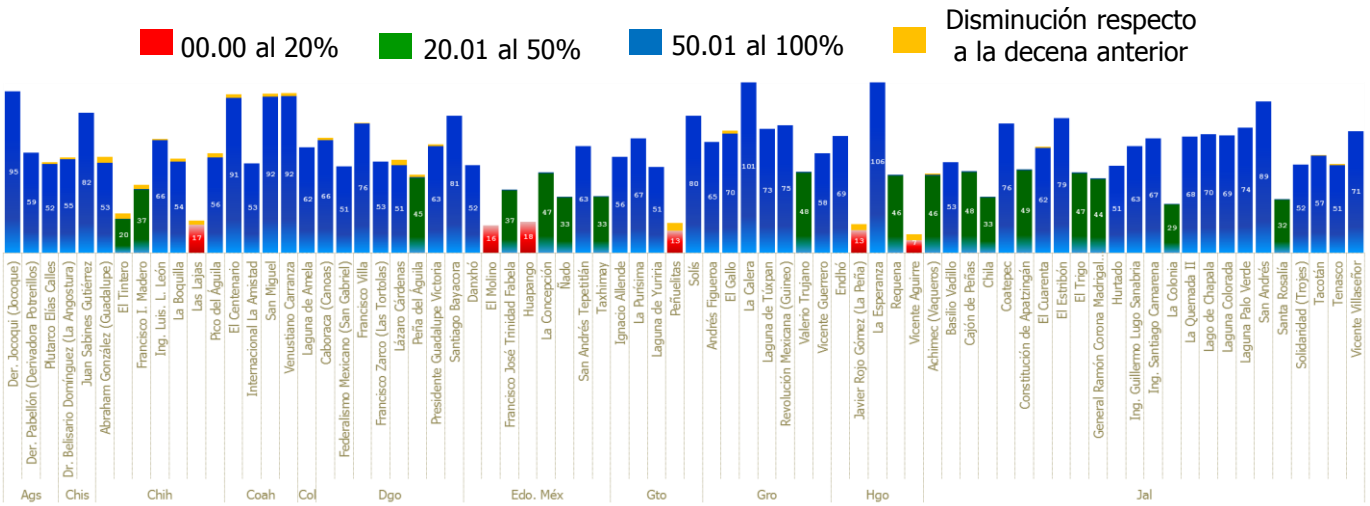

Nota: Por diseño de grafico se maneja escala de 0-100%

ALMACENAMIENTO EN PRESAS DE USO AGRÍCOLA

2ª Decena de julio 2019

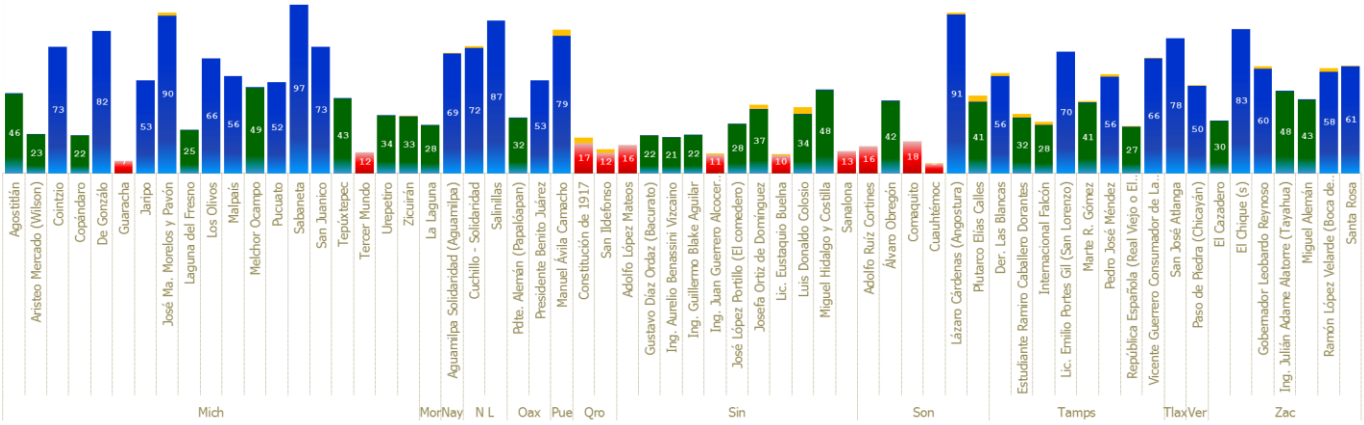

ANÁLISIS PARTICULAR

Presa De Gonzálo, Michoacán

Ubicada en el municipio de Vista Hermosa en el estado de Michoacán. Actualmente se encuentra al 81.86% de su capacidad de almacenamiento. La presa abastece al Distrito de Riego 087 Rosario-Mezquite. Respecto al año anterior en igual fecha decenal, la presa mantiene un nivel favorable.

Imagen Sentinel, Agricultura.

20 de julio 2018
28.2%

20 de julio 2019
81.9%

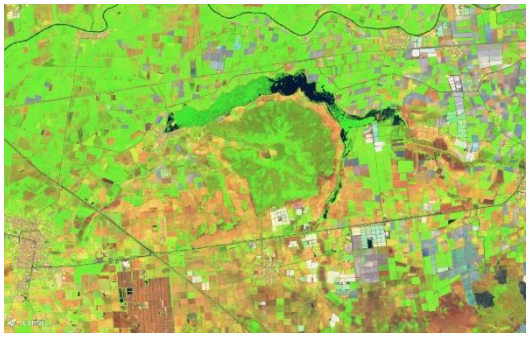

Consulta nuestra información dinámica

Aplicación geográfica

SADER SECRETARÍA DE AGRICULTURA Y DESARROLLO RURAL

SIAP SERVICIO DE INFORMACIÓN AGROALIMENTARIA Y PESQUERA

Próxima actualización:
2 de agosto de 2019

Cualquier duda o comentario contáctanos:
eduardo.reyna@agentetecnico.com

Síguenos en nuestra redes sociales