ALMACENAMIENTO EN PRESAS DE USO AGRÍCOLA

1ª Decena de junio 2019

PANORAMA NACIONAL

Emisión: Jueves 13 de junio de 2019

La disponibilidad de agua en presas de almacenamiento para riego es de 47,630 hm³; es decir 1,304 hm³ menos respecto a la decena anterior y 2,953 hm³ más respecto al 2018 en igual fecha decenal. La máxima evaporación se presentó en Zacatecas con 12.5 mm.

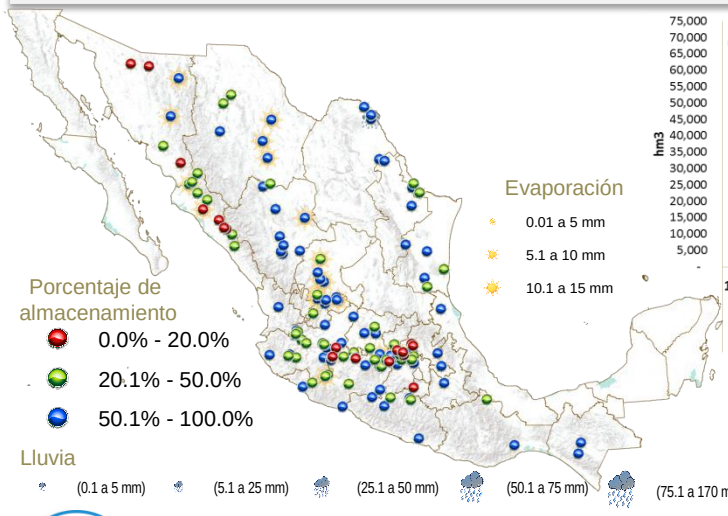

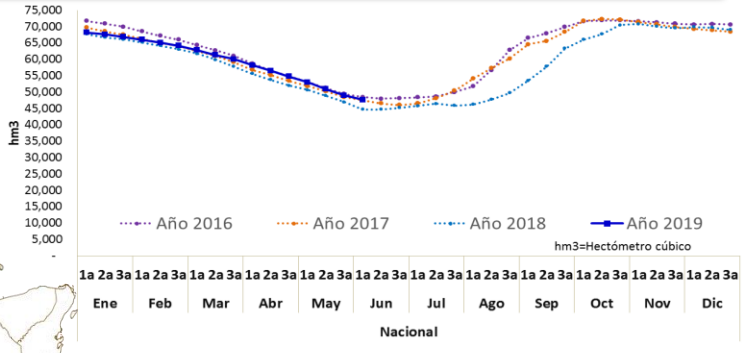

VARIACIÓN PORCENTUAL DECENAL

En las variaciones porcentuales, 71 presas presentan niveles por arriba del 50%, 48 entre el 20 y 50% y 17 presas con niveles por debajo del 20% de su capacidad. Las presas con mayores descensos en sus volúmenes de almacenamiento fueron: Taxhimay, Estado de México con 11.92% y Ing. Santiago Camarena, Jalisco con 10.09% respectivamente. La Evaporación máxima se presentó en Ramón López Velarde (Boca de Tesorero), Zacatecas con 12.5 mm.

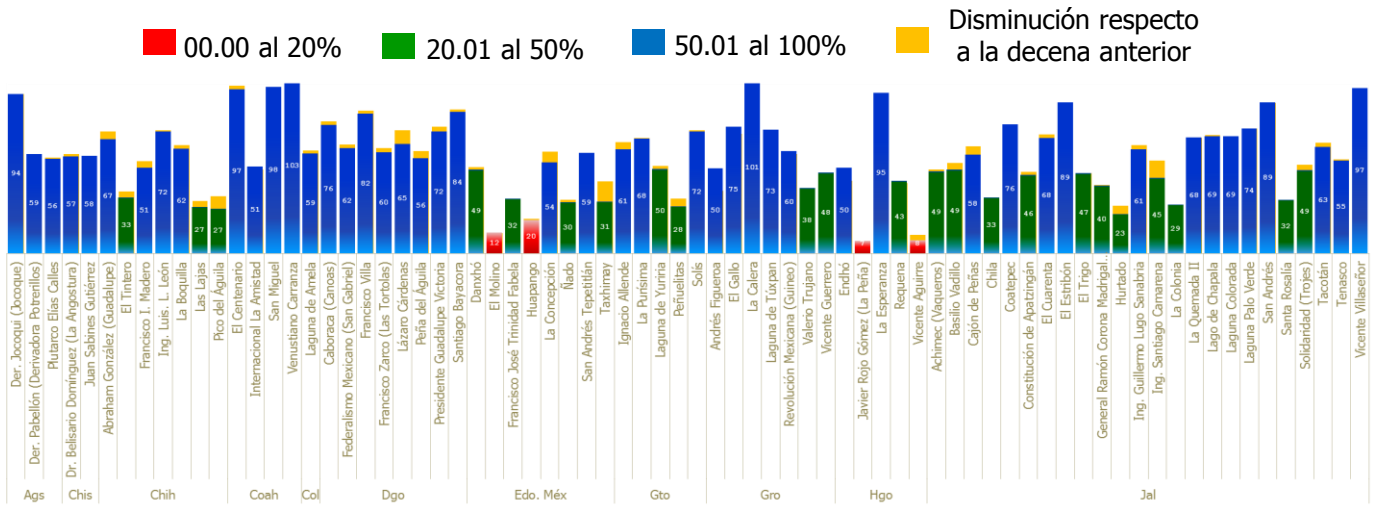

Nota: Por diseño de grafico se maneja escala de 0-100%

ALMACENAMIENTO EN PRESAS DE USO AGRÍCOLA

1ª Decena de junio 2019

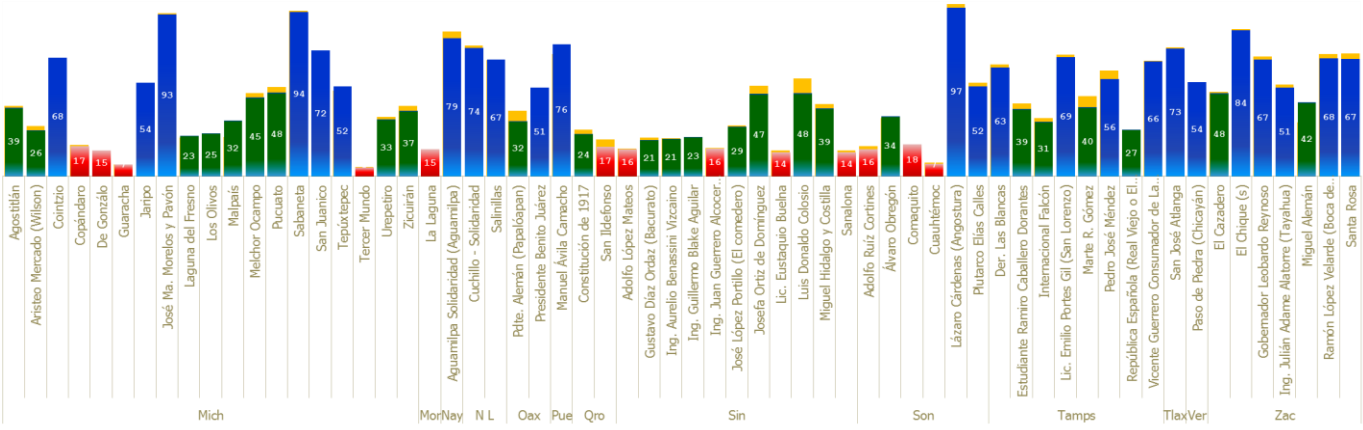

ANÁLISIS PARTICULAR

Almacenamiento respecto al año 2017

En la sig. Figura se observa el comportamiento actual de las presas a nivel entidad y su comparativo respecto al año 2017. A pesar que se tienen almacenamientos positivos en algunas entidades como Chiapas y Jalisco; existen presas que no han podido recuperar el volumen almacenado, por ejemplo los estados de Sinaloa, Oaxaca y Sonora.

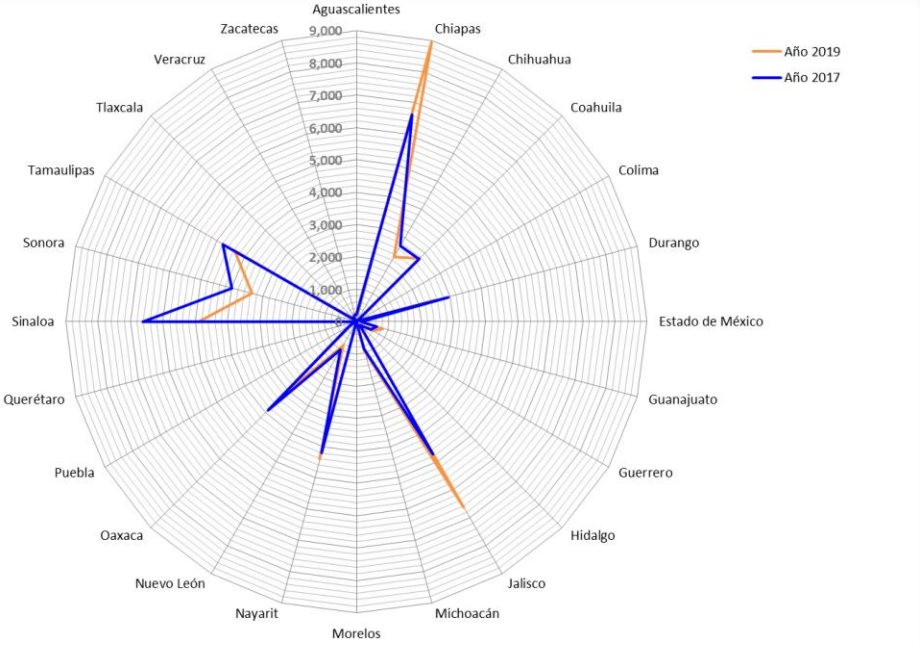

Consulta nuestra información dinámica

Aplicación geográfica

SADER SECRETARÍA DE AGRICULTURA Y DESARROLLO RURAL

SIAP SERVICIO DE INFORMACIÓN AGROALIMENTARIA Y PESQUERA

Próxima actualización: 25 de junio de 2019

Cualquier duda o comentario contáctanos: eduardo.reyna@agentetecnico.com

Síguenos en nuestra redes sociales

gob mx