ALMACENAMIENTO EN PRESAS DE USO AGRÍCOLA

3ª Decena de mayo 2019

PANORAMA NACIONAL

Emisión: Martes 4 de junio de 2019

La disponibilidad de agua en presas de almacenamiento para riego es de 48,934 hm³; es decir 1,967 hm³ menos respecto a la decena anterior y 1,975 hm³ más respecto al 2018 en igual fecha decenal. La máxima evaporación se presentó en Durango con 15.7 mm.

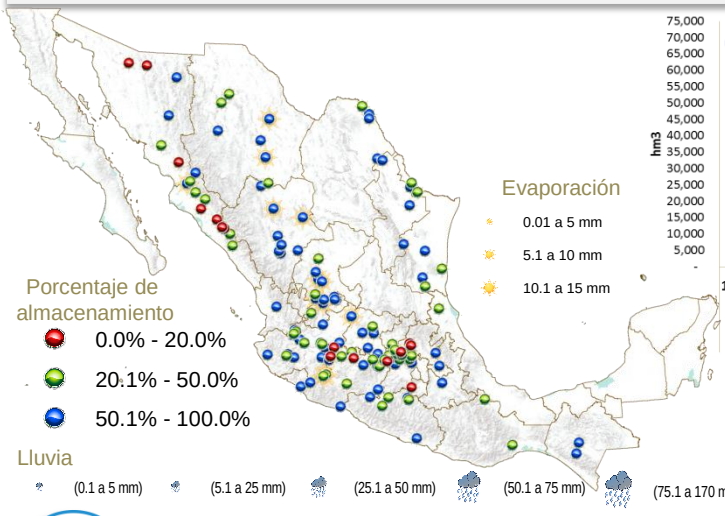

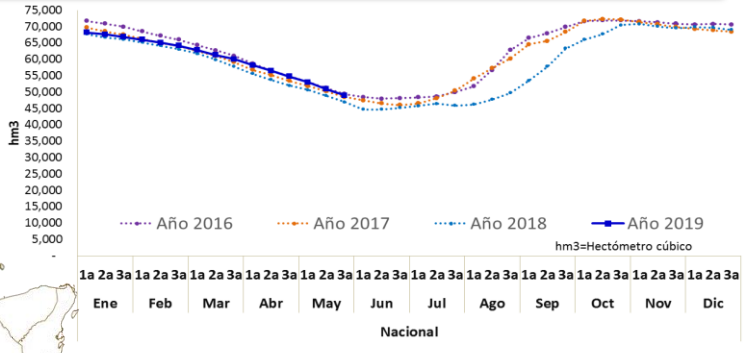

VARIACIÓN PORCENTUAL DECENAL

En las variaciones porcentuales, 73 presas presentan niveles por arriba del 50%, 48 entre el 20 y 50% y 15 presas con niveles por debajo del 20% de su capacidad. Las presas con mayores descensos en sus volúmenes de almacenamiento fueron: Requena, Hidalgo con 19.58% y Malpaís, Michoacán con 14.13% respectivamente. La Evaporación máxima se presentó en Presidente Guadalupe Victoria, Durango con 15.7 mm.

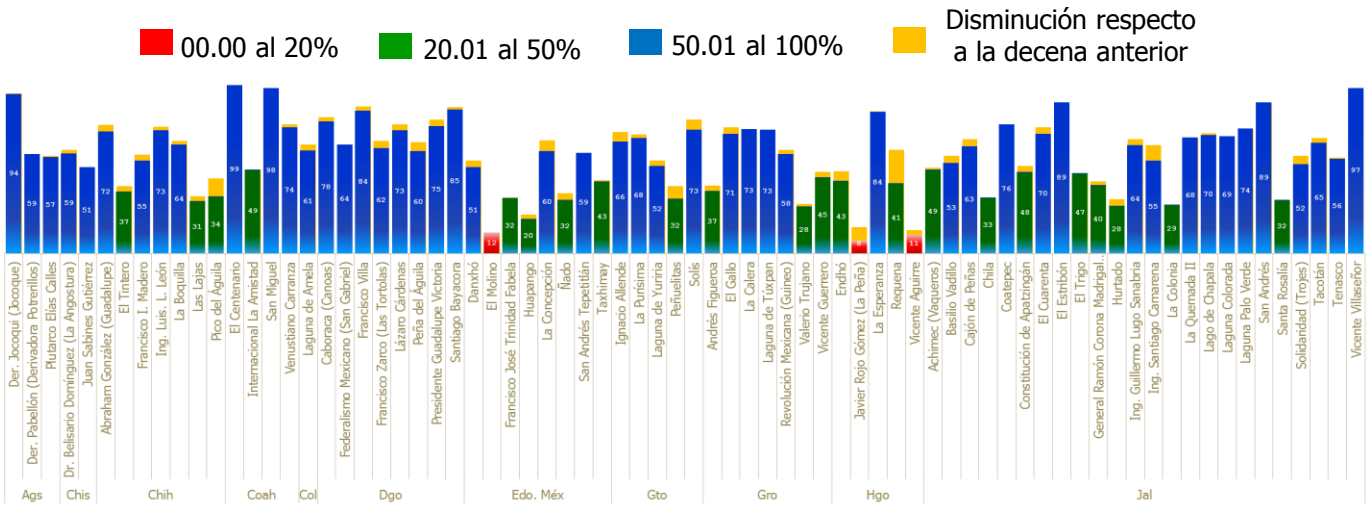

Nota: Por diseño de grafico se maneja escala de 0-100%

ALMACENAMIENTO EN PRESAS DE USO AGRÍCOLA

3ª Decena de mayo 2019

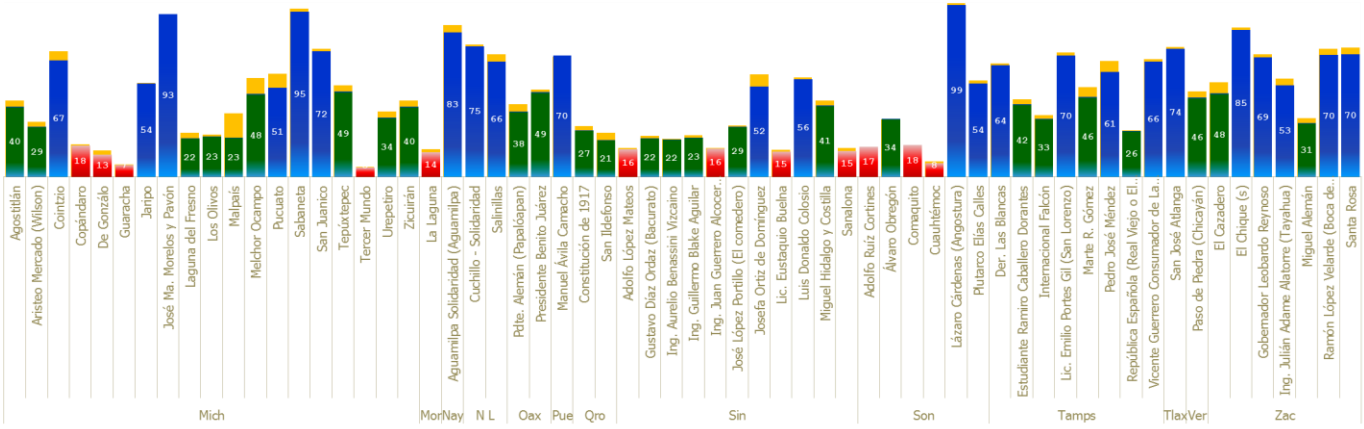

ANÁLISIS PARTICULAR

Presa El Centenario, Coahuila

Ubicada en el municipio de Jiménez en el estado de Coahuila. Actualmente se encuentra al 99% de su capacidad de almacenamiento. La presa abastece al Distrito de Riego 006 Palestina. Respecto al año anterior en igual fecha decenal, la presa mantiene un nivel favorable.

Imagen Sentinel, Agricultura.

30 de mayo 2017	30 de mayo 2018	30 de mayo 2019
75.2%	91.5%	99%

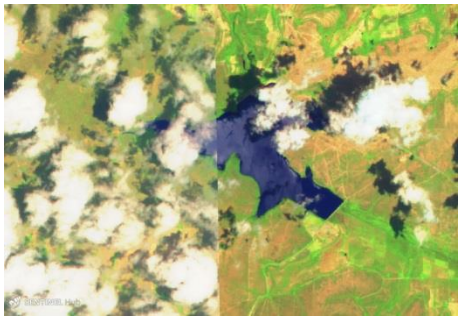

Consulta nuestra información dinámica

Aplicación geográfica

SADER SECRETARÍA DE AGRICULTURA Y DESARROLLO RURAL

SIAP SERVICIO DE INFORMACIÓN AGROALIMENTARIA Y PESQUERA

Próxima actualización: 13 de junio de 2019

Cualquier duda o comentario contáctanos: eduardo.reyna@agentetecnico.com

Síguenos en nuestra redes sociales

gob mx