ALMACENAMIENTO EN PRESAS DE USO AGRÍCOLA

2ª Decena de mayo 2019

PANORAMA NACIONAL

Emisión: Jueves 23 de mayo de 2019

La disponibilidad de agua en presas de almacenamiento para riego es de 50,900 hm³; es decir 2,047 hm³ menos respecto a la decena anterior y 1,995 hm³ más respecto al 2018 en igual fecha decenal. La máxima evaporación se presentó en Durango con 14.8 mm.

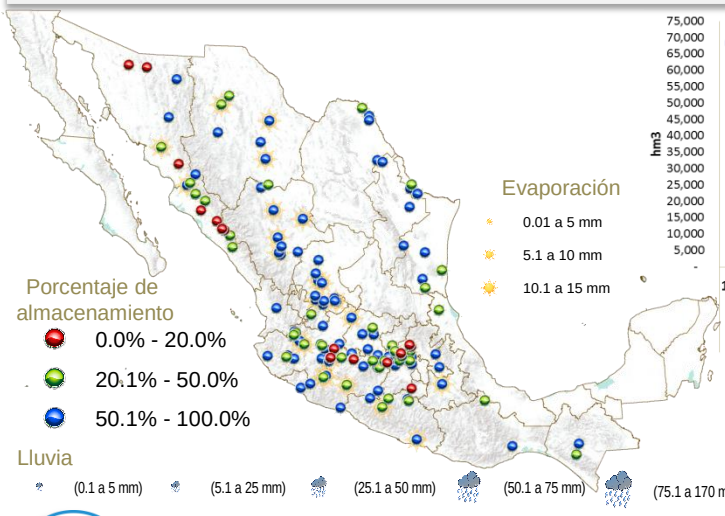

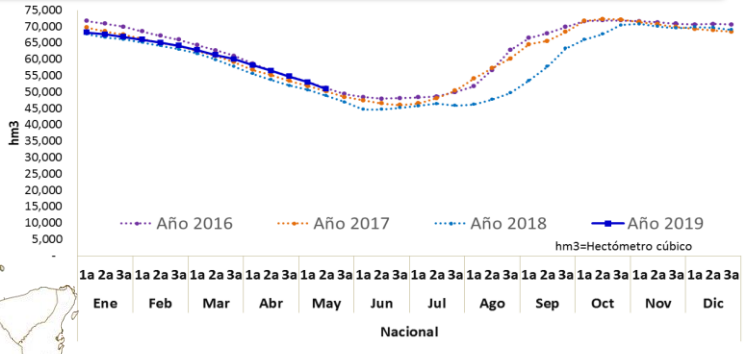

VARIACIÓN PORCENTUAL DECENAL

En las variaciones porcentuales, 80 presas presentan niveles por arriba del 50%, 41 entre el 20 y 50% y 15 presas con niveles por debajo del 20% de su capacidad. Las presas con mayores descensos en sus volúmenes de almacenamiento fueron: Pico del Águila, Chihuahua con 11.77% y El Cazadero, Zacatecas con 11.40% respectivamente. La Evaporación máxima se presentó en Presidente Guadalupe Victoria, Durango con 14.8 mm.

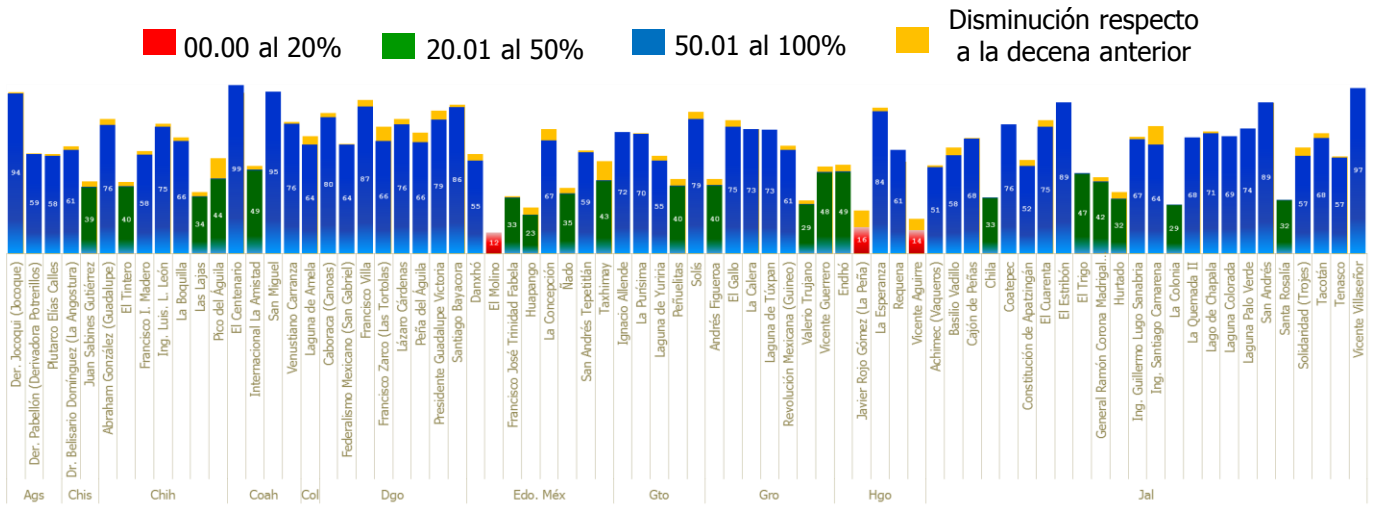

Nota: Por diseño de grafico se maneja escala de 0-100%

ALMACENAMIENTO EN PRESAS DE USO AGRÍCOLA

2ª Decena de mayo 2019

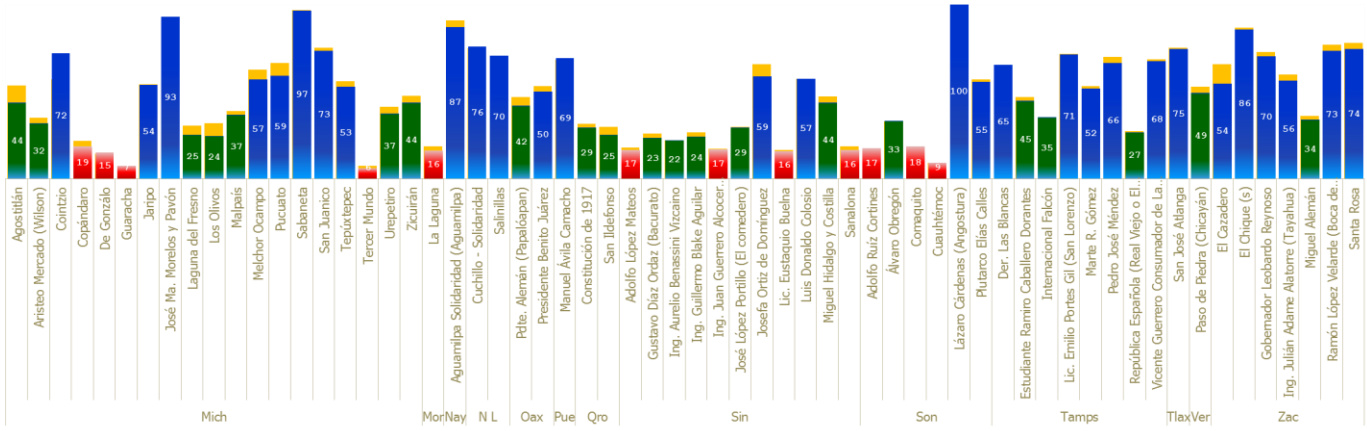

ANÁLISIS PARTICULAR

Presa Cointzio, Michoacán

Ubicada en el municipio de Morelia en el estado de Michoacán. Actualmente se encuentra al 72% de su capacidad de almacenamiento. La presa abastece al Distrito de Riego 020 Morelia-Queréndaro. Respecto al año anterior en igual fecha decenal, la presa mantiene un nivel favorable.

Imagen Sentinel, Agricultura.

20 de mayo 2017	20 de mayo 2018	20 de mayo 2019
34.4%	51.6%	72%

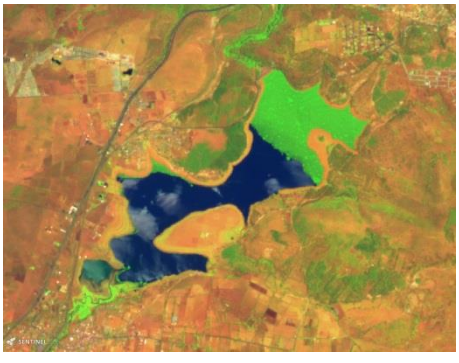

Consulta nuestra información dinámica

Aplicación geográfica

SADER SECRETARÍA DE AGRICULTURA Y DESARROLLO RURAL

SIAP SERVICIO DE INFORMACIÓN AGROALIMENTARIA Y PESQUERA

Próxima actualización: 4 de junio de 2019

Cualquier duda o comentario contáctanos: eduardo.reyna@agentetecnico.com

Síguenos en nuestra redes sociales

gob mx