ALMACENAMIENTO EN PRESAS DE USO AGRÍCOLA

3ª Decena de marzo 2019

PANORAMA NACIONAL

Emisión: Viernes 3 de abril de 2019

La disponibilidad de agua en presas de almacenamiento para riego es de 60,000 hm³; es decir 1,309 hm³ menos respecto a la decena anterior y 2,277 hm³ más respecto al 2018 en igual fecha decenal. La máxima evaporación se presentó en Durango con 13 mm.

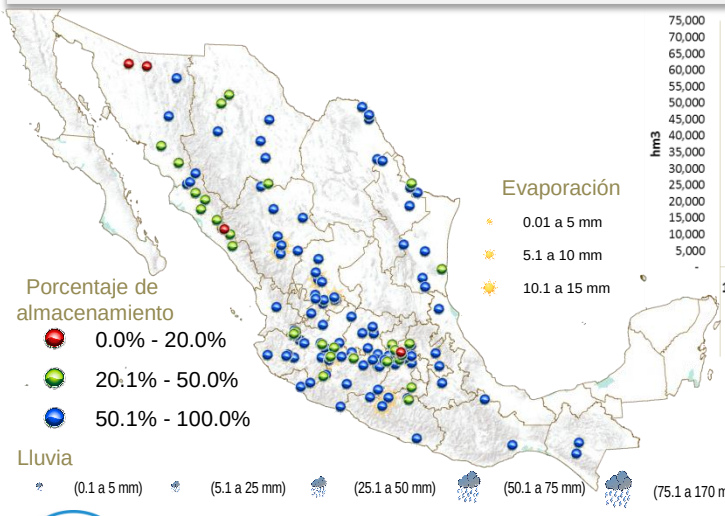

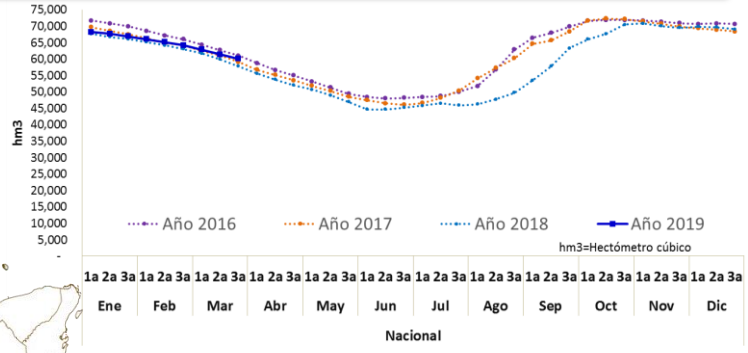

VARIACIÓN PORCENTUAL DECENAL

En las variaciones porcentuales, 103 presas presentan niveles por arriba del 50%, 29 entre el 20 y 50% y 4 presa con niveles por debajo del 20% de su capacidad. Las presas con mayores descensos en sus volúmenes de almacenamiento fueron: El Molino, Estado de México con 27.1% y Malpaís, Michoacán con 12.3% respectivamente. La Evaporación máxima se presentó en Peña del Águila, Durango con 13 mm.

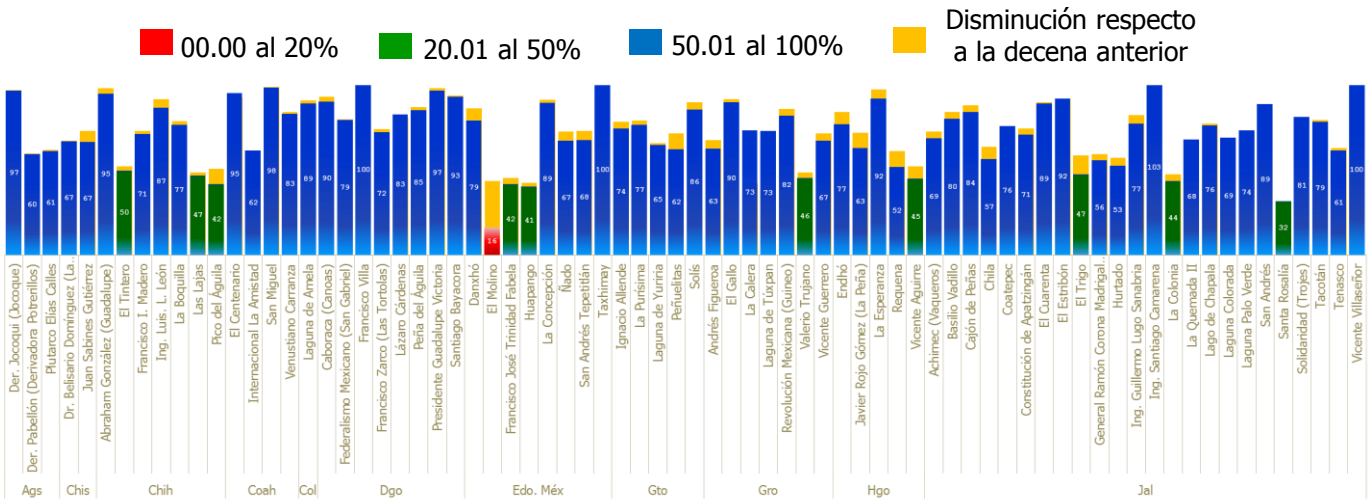

Nota: Por diseño de grafico se maneja escala de 0-100%

ALMACENAMIENTO EN PRESAS DE USO AGRÍCOLA

3ª Decena de marzo 2019

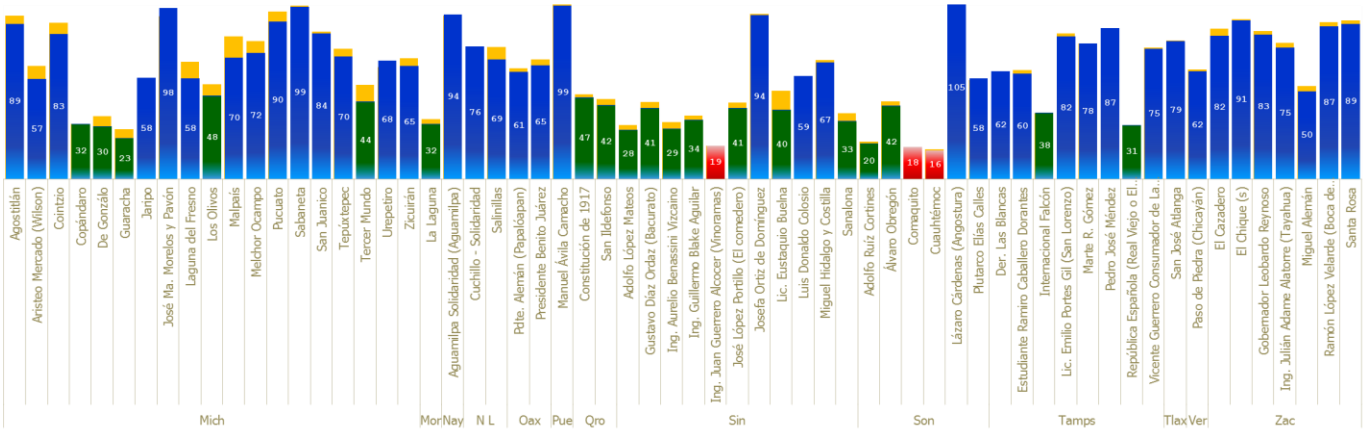

ANÁLISIS PARTICULAR

Presa El Molino (Arroyo Zarco), Estado de México

Ubicada en el municipio de Aculco en el estado de México. Actualmente se encuentra al 16% de su capacidad de almacenamiento. La presa abastece parte del Distrito de Riego 096 Arroyo Zarco. El distrito de riego también es abastecido por la presa Huapango, la cual se encuentra al 40% de su capacidad de almacenamiento.

Imagen Sentinel, Agricultura.

20 de marzo 2019

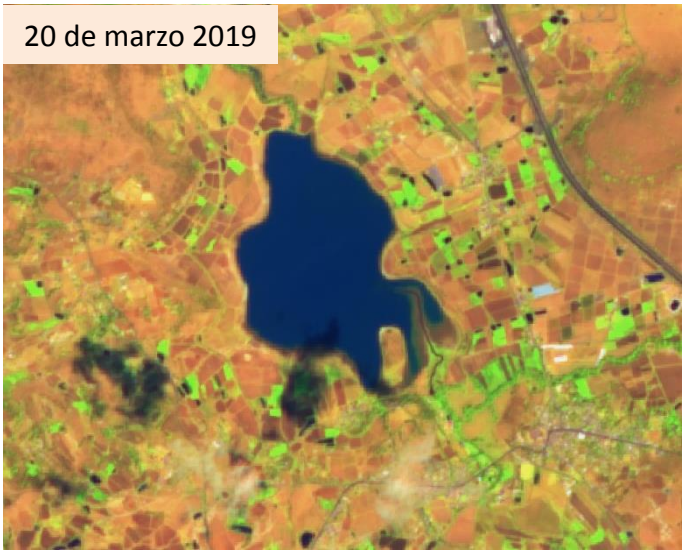

30 de marzo 2019

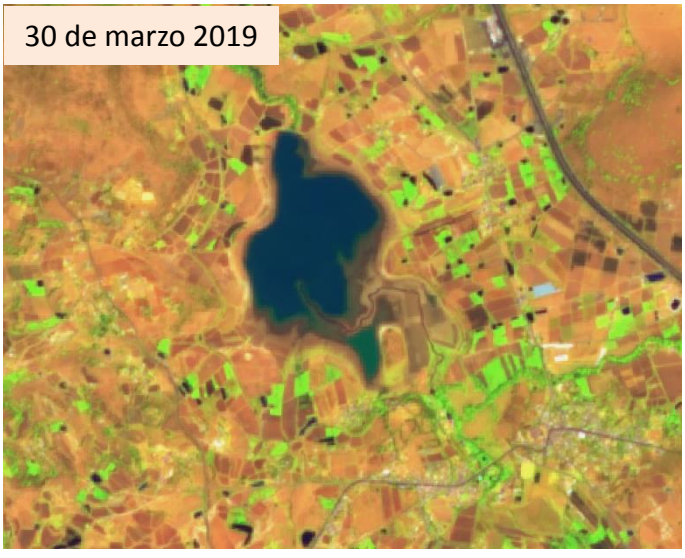

Consulta nuestra información dinámica

Aplicación geográfica

SADER SECRETARÍA DE AGRICULTURA Y DESARROLLO RURAL

SIAP SERVICIO DE INFORMACIÓN AGROALIMENTARIA Y PESQUERA

Próxima actualización: 15 de abril de 2019

Cualquier duda o comentario contáctanos: eduardo.reyna@agentetecnico.com

Síguenos en nuestra redes sociales

gob mx