ALMACENAMIENTO EN PRESAS DE USO AGRÍCOLA

2ª Decena de marzo 2019

PANORAMA NACIONAL

Emisión: Lunes 25 de marzo de 2019

La disponibilidad de agua en presas de almacenamiento para riego es de 61,315 hm³; es decir 1,483 hm³ menos respecto a la decena anterior y 1,453 hm³ más respecto al 2018 en igual fecha decenal. La máxima evaporación se presentó en Durango con 9.9 mm.

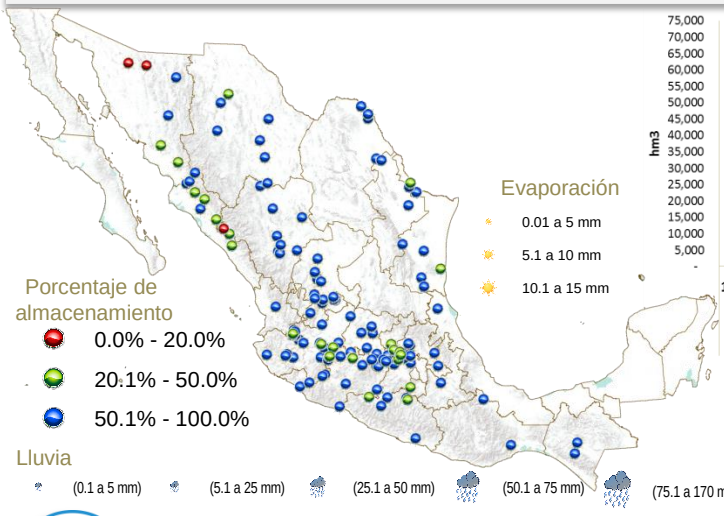

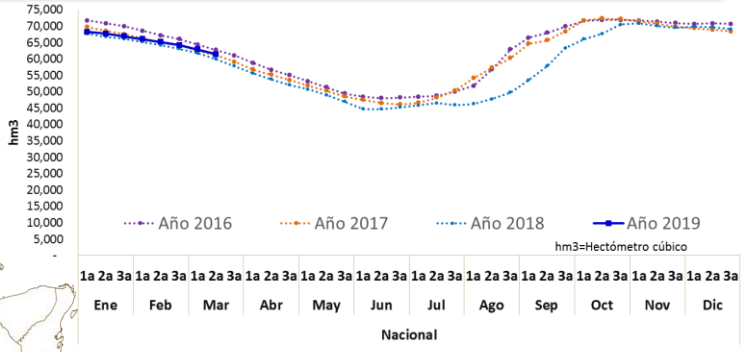

VARIACIÓN PORCENTUAL DECENAL

En las variaciones porcentuales, 109 presas presentan niveles por arriba del 50%, 24 entre el 20 y 50% y 3 presa con niveles por debajo del 20% de su capacidad. Las presas con mayores descensos en sus volúmenes de almacenamiento fueron: El Molino, Estado de México con 18.4% y Lic. Eustaquio Buelna, Sinaloa con 13.9% respectivamente. La Evaporación máxima se presentó en Peña del Águila, Durango con 9.9 mm.

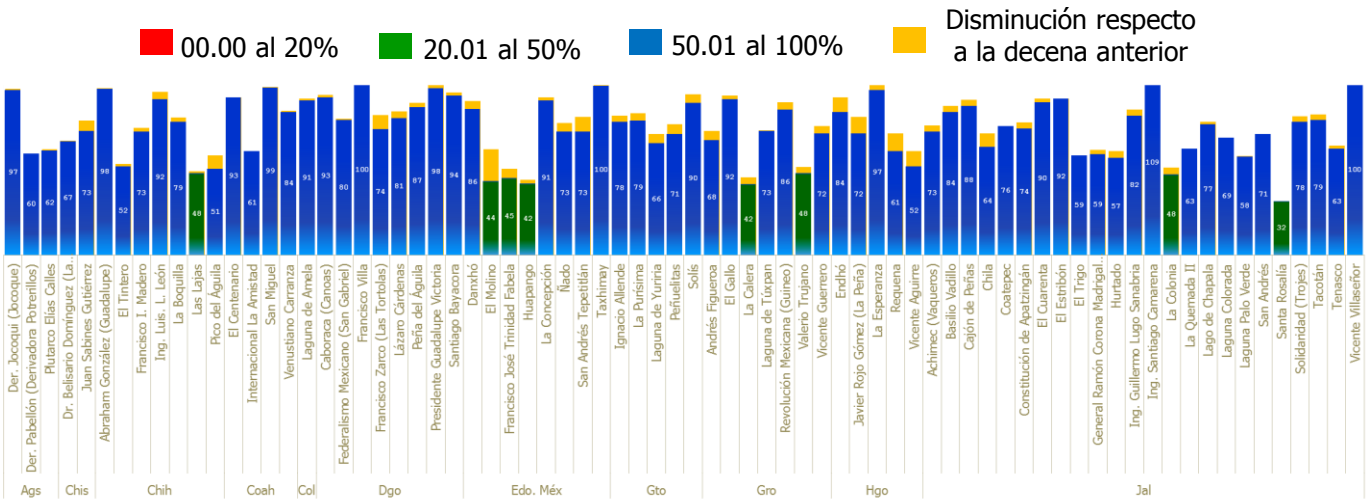

Nota: Por diseño de grafico se maneja escala de 0-100%

ALMACENAMIENTO EN PRESAS DE USO AGRÍCOLA

2ª Decena de marzo 2019

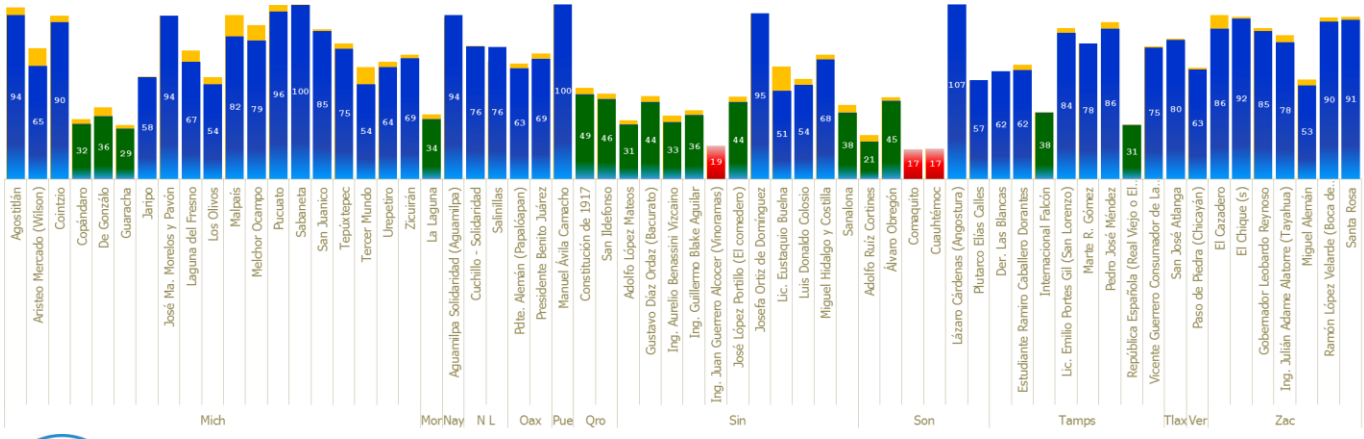

ANÁLISIS PARTICULAR

Almacenamiento respecto al año 2017

En la sig. Figura se observa el comportamiento actual de las presas a nivel entidad y su comparativo respecto al año 2017. A pesar que se tienen almacenamientos positivos en algunas entidades como Chipas, Jalisco y Nayarit; existen presas que no han podido recuperar el volumen almacenado, por ejemplo los estados de Sinaloa, Sonora y Tamaulipas.

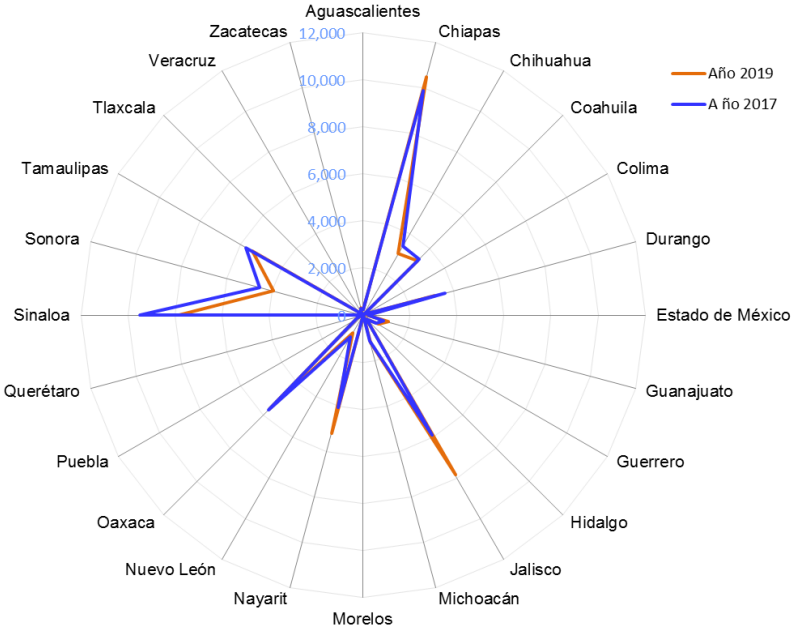

Consulta nuestra información dinámica

Aplicación geográfica

SADER SECRETARÍA DE AGRICULTURA Y DESARROLLO RURAL

SIAP SERVICIO DE INFORMACIÓN AGROALIMENTARIA Y PESQUERA

Próxima actualización: 3 de abril de 2019

Cualquier duda o comentario contáctanos: eduardo.reyna@agentetecnico.com

Síguenos en nuestra redes sociales

gob mx