ALMACENAMIENTO EN PRESAS DE USO AGRÍCOLA

3ª Decena de febrero 2019

PANORAMA NACIONAL

Emisión: Martes 5 de marzo de 2019

La disponibilidad de agua en presas de almacenamiento para riego es de 64,144 hm³; es decir 923 hm³ menos respecto a la decena anterior y 1,100 hm³ más respecto al 2018 en igual fecha decenal. La máxima evaporación se presentó en Durango con 12.8 mm.

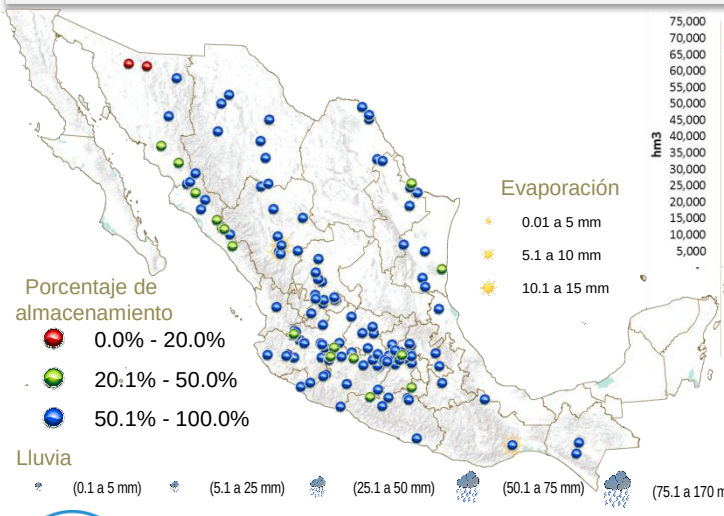

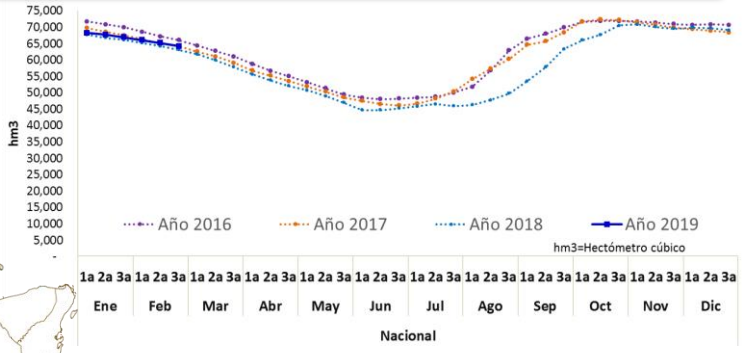

VARIACIÓN PORCENTUAL DECENAL

En las variaciones porcentuales, 118 presas presentan niveles por arriba del 50%, 16 entre el 20 y 50% y 2 presa con niveles por debajo del 20% de su capacidad. Las presas con mayores descensos en sus volúmenes de almacenamiento fueron: Los Olivos, Michoacán con 8.7% y Requena, Hidalgo con 7.7% respectivamente. La Evaporación máxima se presentó en Guadalupe Victoria, Durango con 12.8 mm.

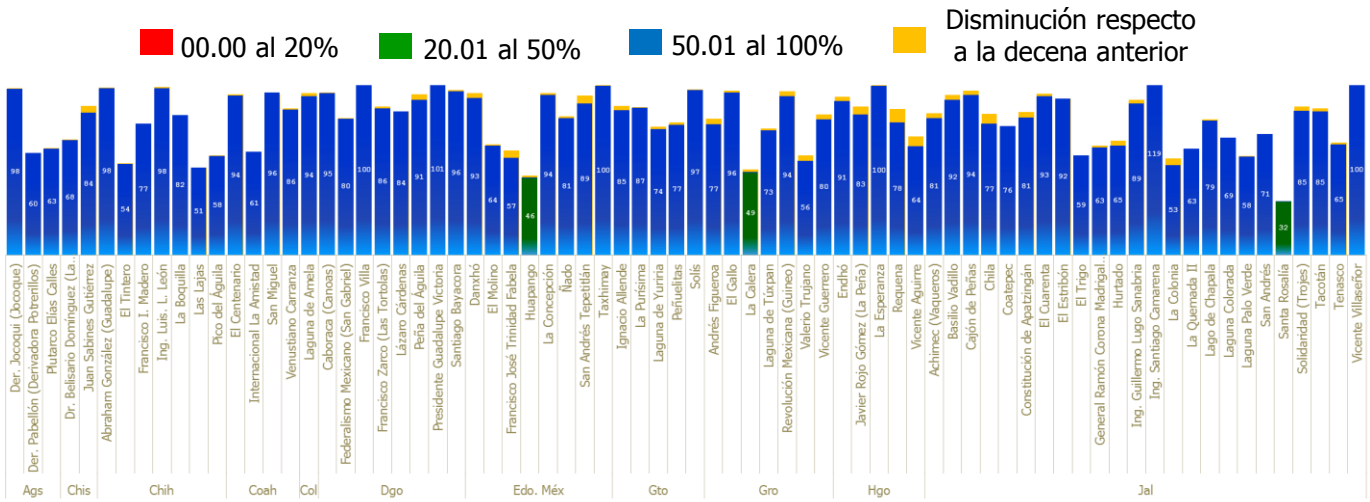

Nota: Por diseño de grafico se maneja escala de 0-100%

ALMACENAMIENTO EN PRESAS DE USO AGRÍCOLA

3ª Decena de febrero 2019

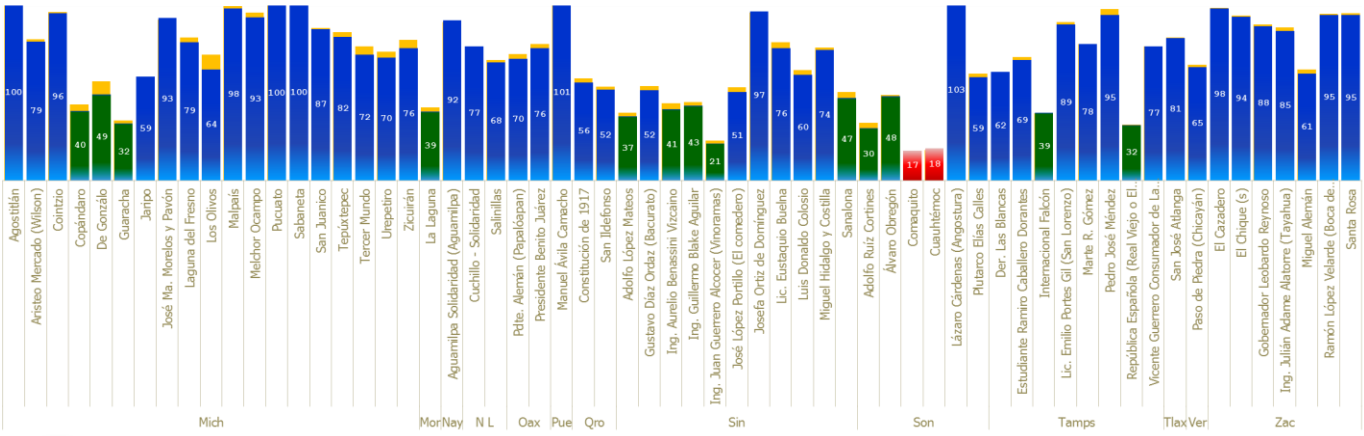

ANÁLISIS PARTICULAR

Presa Venustiano Carranza, Coahuila

Ubicada en el municipio de Juárez en el estado de Coahuila. Actualmente se encuentra al 86% de su capacidad de almacenamiento, es decir 748 hm^3; en el año 2016 la presa presentó un 50% con fecha al 28 de febrero y al año 2017 alcanzó el 94% de almacenamiento. La presa es la principal fuente de abastecimiento del Distrito de Riego 004 Don Martín con una capacidad de superficie regada total de 4,195 ha y volumen distribuido de 91,250 m^3.

Imagen Sentinel, en representación de color infrarrojo

26 de febrero 2016

28 de febrero 2018

26 de febrero 2019

Consulta nuestra información dinámica

Aplicación geográfica

SADER SECRETARÍA DE AGRICULTURA Y DESARROLLO RURAL

SIAP SERVICIO DE INFORMACIÓN AGROALIMENTARIA Y PESQUERA

Próxima actualización:
13 de marzo de 2019

Cualquier duda o comentario contáctanos:
eduardo.reyna@agentetecnico.com

Síguenos en nuestra redes sociales

gob mx