ALMACENAMIENTO EN PRESAS DE USO AGRÍCOLA

2ª Decena de enero 2019

PANORAMA NACIONAL

Emisión: Miércoles 23 de enero de 2019

La disponibilidad de agua en presas de almacenamiento para riego es de 67,611 hm³; es decir 589 hm³ menos respecto a la decena anterior y 920 hm³ más respecto al 2018 en igual fecha decenal. La máxima evaporación se presentó en Guerrero con 9.2 mm.

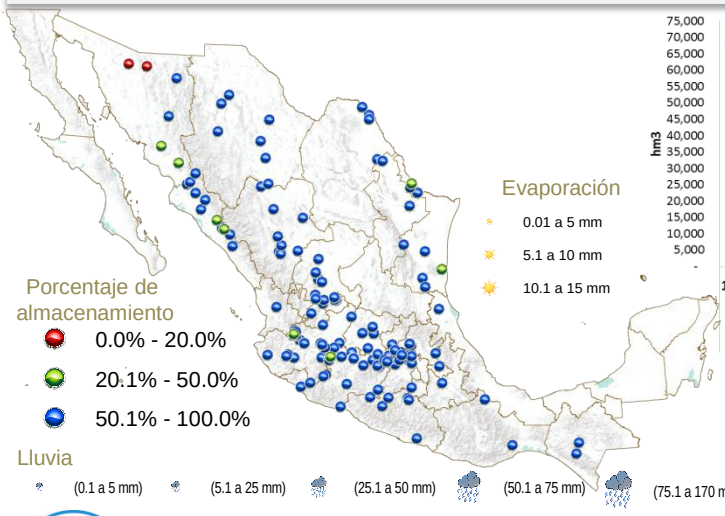

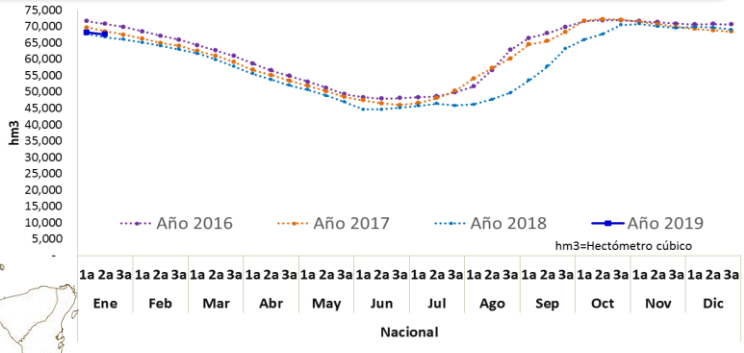

VARIACIÓN PORCENTUAL DECENAL

En las variaciones porcentuales, 126 presas presentan niveles por arriba del 50%, 8 entre el 20 y 50% y 2 presa con niveles por debajo del 20% de su capacidad. Las presas con mayores descensos en sus volúmenes de almacenamiento fueron: Copándaro con 41.4% y Tercer Mundo con 6.5% ambas del Estado de Michoacán. La Evaporación máxima se presentó en Andrés Figueroa, Guerrero con 9.2 mm.

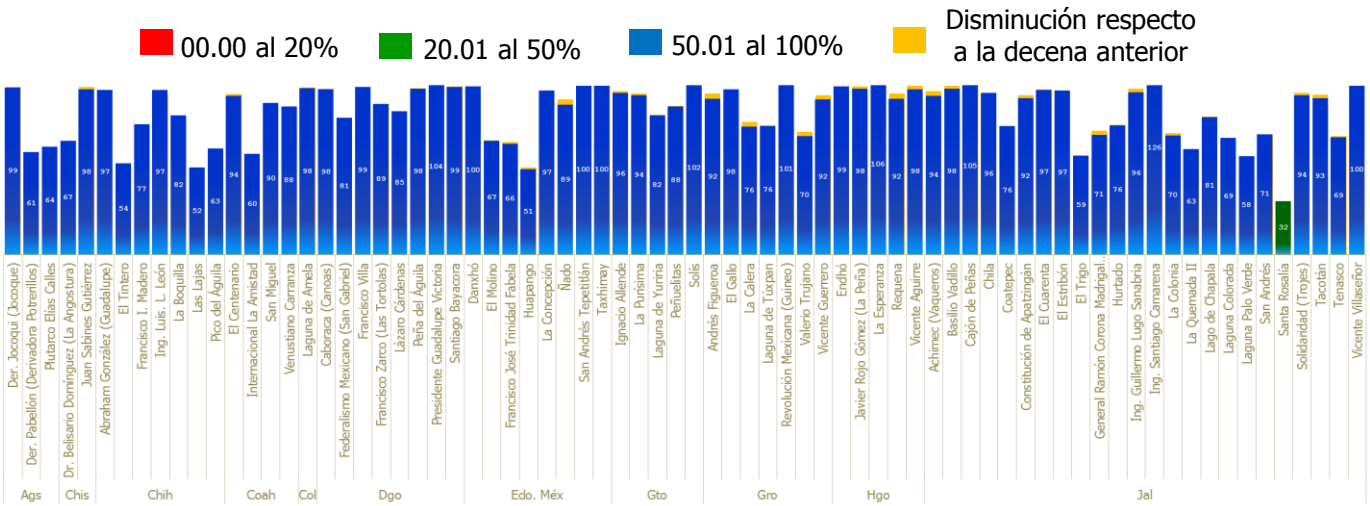

Nota: Por diseño de grafico se maneja escala de 0-100%

ALMACENAMIENTO EN PRESAS DE USO AGRÍCOLA

2ª Decena de enero 2019

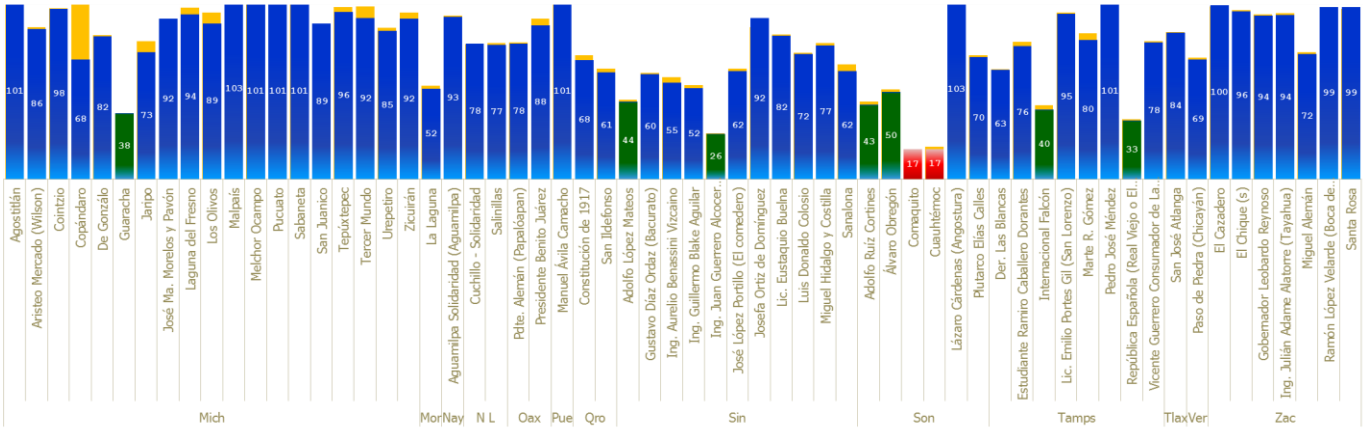

ANÁLISIS PARTICULAR

Sequía

A continuación se observa como fue el cierre del año 2018 en lo que a sequía se refiere. La única zona donde se presentó sequía extrema fue en una pequeña región de Chiapas y las zonas con sequía severa se presentaron también en Chiapas, Tabasco y Veracruz principalmente.

Cabe destacar que en la zona Centro y Noroeste la presencia de sequía es menor comparado al año 2017, lo que favorece positivamente a la región en el cual se encuentra situada la mayoría de la agricultura de riego donde son abastecidas por presas de uso agrícola.

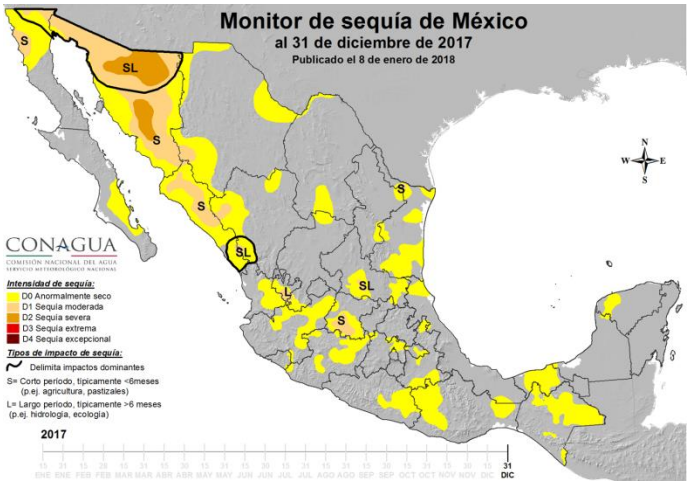

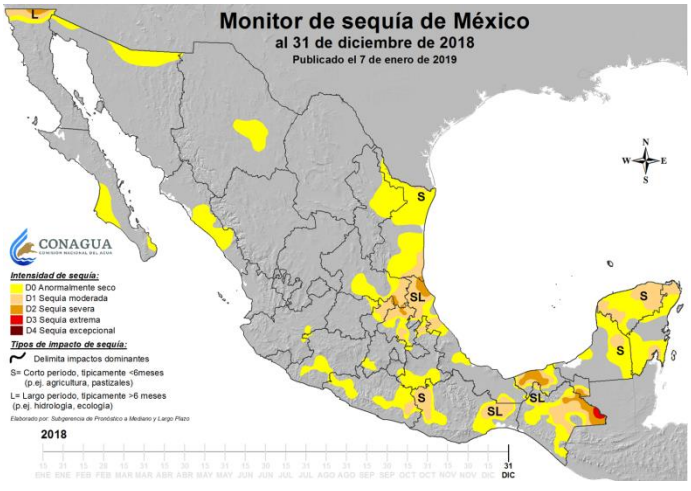

Consulta nuestra información dinámica

Aplicación geográfica

SADER SECRETARÍA DE AGRICULTURA Y DESARROLLO RURAL

SIAP SERVICIO DE INFORMACIÓN AGROALIMENTARIA Y PESQUERA

Próxima actualización:
4 de febrero de 2019

Cualquier duda o comentario contáctanos:
eduardo.reyna@agentetecnico.com

Síguenos en nuestra redes sociales