ALMACENAMIENTO EN PRESAS DE USO AGRÍCOLA

2ª Decena de noviembre 2018

PANORAMA NACIONAL

Emisión: Lunes 26 de noviembre de 2018

La disponibilidad de agua en presas de almacenamiento para riego es de 70,006 hm^3; es decir 744 hm^3 menos respecto a la decena anterior y 672 hm^3 menos respecto al 2017 en igual fecha decenal.

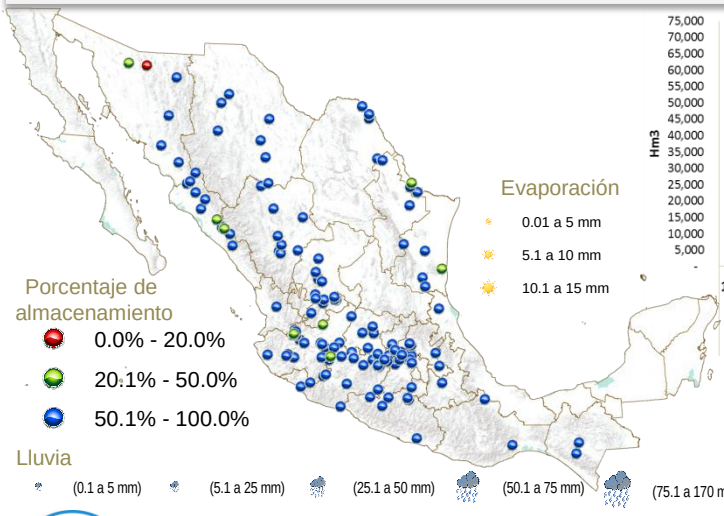

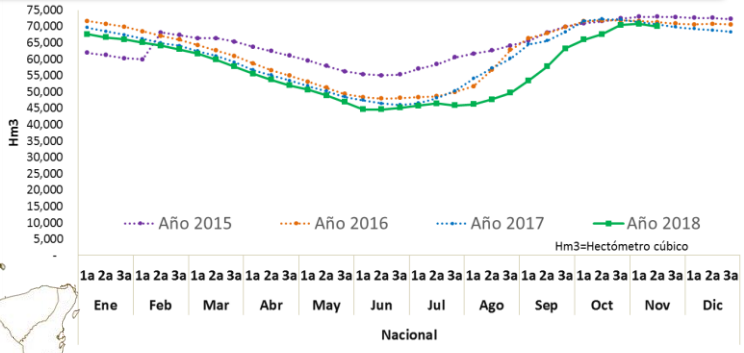

VARIACIÓN PORCENTUAL DECENAL

En las variaciones porcentuales, 127 presas presentan niveles por arriba del 50%, 8 entre el 20 y 50% y 1 presa con niveles por debajo del 20% de su capacidad. Las presas con mayores descensos en sus volúmenes de almacenamiento fueron: Lic. Eustaquio Buelna, Sinaloa con 6.2% y Adolfo Ruíz Cortines, Sonora con 6.0%. La evaporación máxima se presentó en Peña del Águila, Durango con 8.4 mm y la lluvia máxima presentada fue en Pedro José Méndez, Tamaulipas con 0.4 mm.

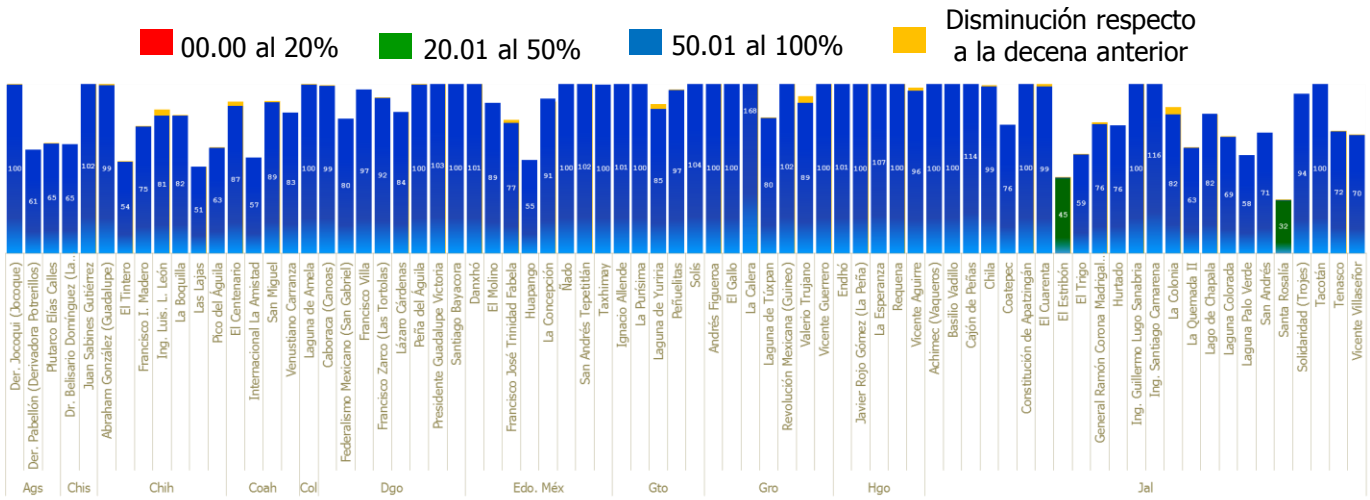

Nota: Por diseño de grafico se maneja escala de 0-100%

ALMACENAMIENTO EN PRESAS DE USO AGRÍCOLA

2ª Decena de noviembre 2018

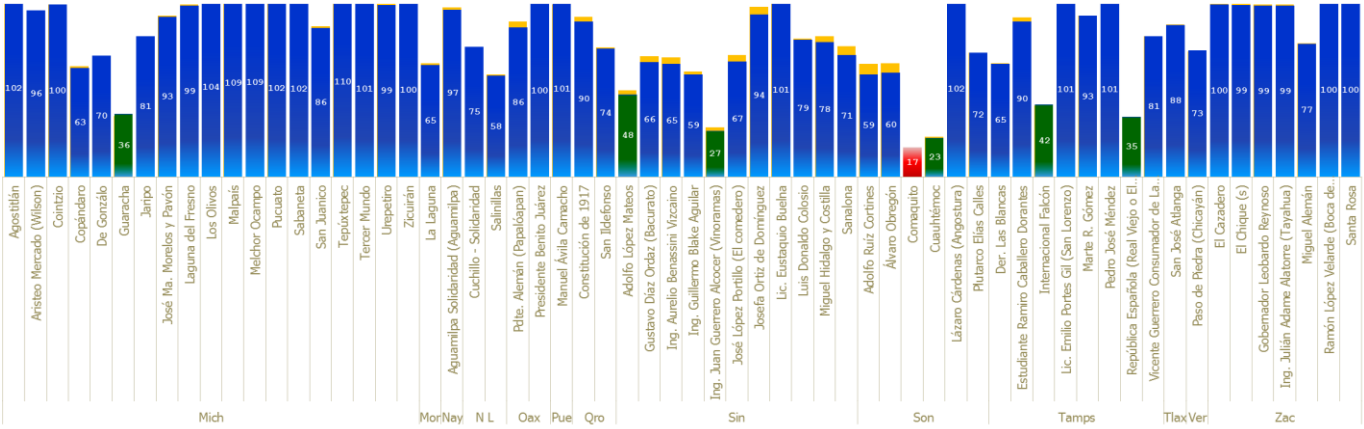

ANÁLISIS PARTICULAR

Presa La Angostura, Chiapas

La presa está ubicada en el estado de Chiapas; y en igual fecha decenal, la presa en el año 2017 contaba con un almacenamiento de 13,439.0 hm^3 (86.4%) respecto a su capacidad de almacenamiento (NAME). Actualmente la presa tiene 10,046.6 hm^3 (64.6 %)

Hm3: Hectómetro cubico
NAME: Nivel Máximo de Aguas Extraordinarias

Consulta nuestra información dinámica

Aplicación geográfica

SAGARPA
SECRETARÍA DE AGRICULTURA, GANADERÍA, DESARROLLO RURAL, PESCA Y ALIMENTACIÓN

SIAP
SERVICIO DE INFORMACIÓN AGROALIMENTARIA Y PESQUERA

Próxima actualización:
6 de diciembre de 2018

Cualquier duda o comentario contáctanos:
eduardo.reyna@agentetecnico.com

Síguenos en nuestra redes sociales