



MIXTLA DE ALTAMIRANO, VERACRUZ DE IGNACIO DE LA LLAVE

I. INDICADORES SOCIODEMOGRÁFICOS

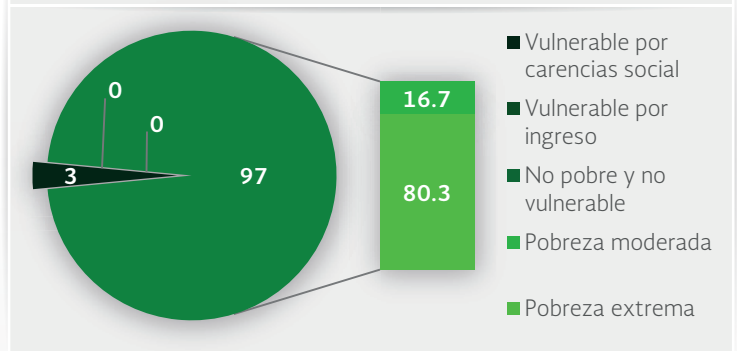
INDICADOR	MIXTLA DE ALTAMIRANO (MUNICIPIO)	VERACRUZ DE IGNACIO DE LA LLAVE (ESTADO)
Población total, 2010	10,387	7,643,194
Total de hogares y viviendas particulares habitadas, 2010	2,369	1,983,543
Tamaño promedio de los hogares (personas), 2010	4.4	3.8
Hogares con jefatura femenina, 2010	414	527,169
Grado promedio de escolaridad de la población de 15 o más años, 2010	2.7	7.7
Total de escuelas en educación básica y media superior, 2010	61	23,072
Personal médico (personas), 2010	4	11,411
Unidades médicas, 2010	4	1,710
Número promedio de carencias para la población en situación de pobreza, 2010	4.0	2.9
Número promedio de carencias para la población en situación de pobreza extrema, 2010	4.1	3.9

Fuentes: Elaboración propia con información del INEGI y CONEVAl.

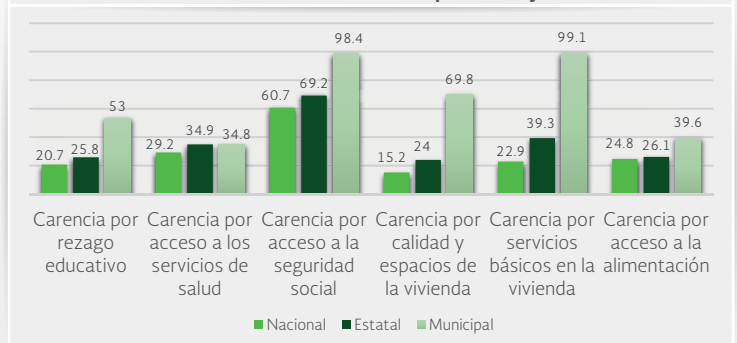
- La población total del municipio en 2010 fue de 10,387 personas, lo cual representó el 0.1% de la población en el estado.
- En el mismo año había en el municipio 2,369 hogares (0.1% del total de hogares en la entidad), de los cuales 414 estaban encabezados por jefas de familia (0.1% del total de la entidad).
- El tamaño promedio de los hogares en el municipio fue de 4.4 integrantes, mientras que en el estado el tamaño promedio fue de 3.8 integrantes.
- El grado promedio de escolaridad de la población de 15 años o más en el municipio era en 2010 de 2.7, frente al grado promedio de escolaridad de 7.7 en la entidad.
- En 2010, el municipio contaba con 26 escuelas preescolares (0.3% del total estatal), 27 primarias (0.3% del total) y siete secundarias (0.2%). Además, el municipio contaba con un bachillerato (0.1%) y ninguna escuela de formación para el trabajo. El municipio también contaba con 17 primarias indígenas (1.7%).
- Las unidades médicas en el municipio eran cuatro (0.2% del total de unidades médicas del estado).
- El personal médico era de cuatro personas (0% del total de médicos en la entidad) y la razón de médicos por unidad médica era de 1, frente a la razón de 6.7 en todo el estado.

II. MEDICIÓN MULTIDIMENSIONAL DE LA POBREZA

Indicadores de pobreza y vulnerabilidad (porcentajes), 2010



Indicadores de carencia social (porcentajes), 2010



Fuente: Elaboración propia con información de CONEVAl.

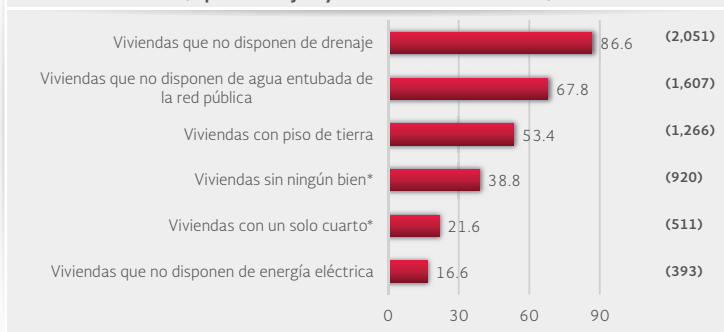
- En 2010, 9,007 individuos (97% del total de la población) se encontraban en pobreza, de los cuales 1,554 (16.7%) presentaban pobreza moderada y 7,453 (80.3%) estaban en pobreza extrema.
- En 2010, la condición de rezago educativo afectó a 53% de la población, lo que significa que 4,921 individuos presentaron esta carencia social.
- En el mismo año, el porcentaje de personas sin acceso a servicios de salud fue de 34.8%, equivalente a 3,230 personas.
- La carencia por acceso a la seguridad social afectó a 98.4% de la población, es decir 9,141 personas se encontraban bajo esta condición.
- El porcentaje de individuos que reportó habitar en viviendas con mala calidad de materiales y espacio insuficiente fue de 69.8% (6,483 personas).
- El porcentaje de personas que reportó habitar en viviendas sin disponibilidad de servicios básicos fue de 99.1%, lo que significa que las condiciones de vivienda no son las adecuadas para 9,203 personas.
- La incidencia de la carencia por acceso a la alimentación fue de 39.6%, es decir una población de 3,674 personas.



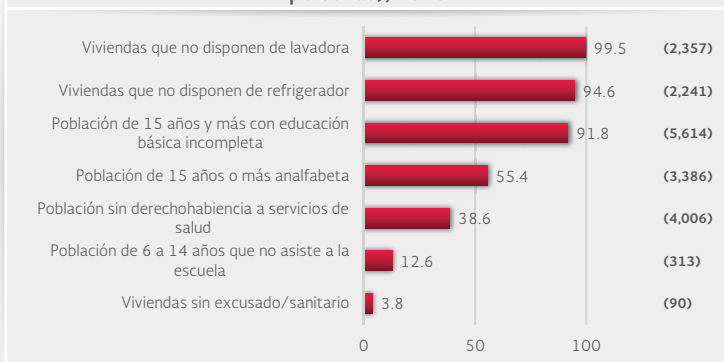
MIXTLA DE ALTAMIRANO, VERACRUZ DE IGNACIO DE LA LLAVE

III. INDICADORES ASOCIADOS AL ÍNDICE DE REZAGO SOCIAL

III.1 Indicadores vinculados con la aplicación de recursos del Fondo de Aportaciones para la Infraestructura Social (FAIS), (porcentajes y número de viviendas), 2010



III.2 Otros indicadores (porcentajes, número de viviendas y personas), 2010



Fuente: Elaboración propia con información del CONEVAL y del INEGI
*Indicadores no utilizados directamente en la construcción del índice de rezago social.
Nota: entre paréntesis se incluye el número de personas o viviendas con rezago para cada indicador.

Las incidencias de los rubros de infraestructura social a los que se destinarán los recursos del FAIS son:

- Viviendas que no disponen de drenaje (86.6% del total), viviendas que no disponen de agua entubada de la red pública (67.8%), viviendas con piso de tierra (53.4%), viviendas sin ningún bien (38.8%), viviendas con un solo cuarto (21.6%) y viviendas que no disponen de energía eléctrica (16.6%).

Las incidencias en otros indicadores de rezago social son:

- Viviendas que no disponen de lavadora (99.5% del total), viviendas que no disponen de refrigerador (94.6%), población de 15 años y más con educación básica incompleta (91.8%), población de 15 años o más analfabeta (55.4%), población sin derechohabiencia a servicios de salud (38.6%), población de 6 a 14 años que no asiste a la escuela (12.6%) y viviendas sin excusado/sanitario (3.8%).

IV. INDICADORES DE REZAGO SOCIAL EN LOCALIDADES

TAMAÑO DE LOCALIDAD	POBLACIÓN DE 15 AÑOS Y MÁS CON EDUCACIÓN BÁSICA INCOMPLETA, 2010	TAMAÑO DE LOCALIDAD	VIVIENDAS QUE NO DISPONEN DE AGUA ENTUBADA DE LA RED PÚBLICA, 2010	
Menor a 2,500 habitantes	Barrio Segundo	515	Barrio Segundo	167
	Ocotempa (Barrio Primero)	454	Ocotempa (Barrio Primero)	103
	Barrio Tercero	285	Xala	90
	Barrio Cuarto	274	Tlaxcantla	87
	Zacatlilca	258	(Ocomanalco)	87
	Axoxohuilco	257	Axoxohuilco	85
	Xochitla	254	Cuautlajapa	78
	Ayahualulco	234	Coximalco	77
	Tlaxcantla (Ocomanalco)	231	Tenexcalco	73
	Mixtla de Altamirano	216	Xochitla	70
	Cuautlajapa	211	Mixtlantlakpak	66
	Coximalco	202	Ayahualulco	55
	Xala	199	Barrio Cuarto	50
	Mixtlantlakpak	195	Tetzilquila	44
Ahuacatla	182	Tlachicuapa	44	
		Barrio Tercero	40	
TAMAÑO DE LOCALIDAD	POBLACIÓN SIN DERECHOHABIENCIA A SERVICIOS DE SALUD, 2010	TAMAÑO DE LOCALIDAD	VIVIENDAS QUE NO DISPONEN DE DRENAJE, 2010	
Menor a 2,500 habitantes	Barrio Segundo	681	Barrio Segundo	248
	Mixtla de Altamirano	359	Ocotempa (Barrio Primero)	192
	Barrio Cuarto	311	Axoxohuilco	104
	Coximalco	286	Zacatlilca	99
	Ocotempa (Barrio Primero)	238	Xochitla	97
	Ayahualulco	198	Ayahualulco	93
	Zacatlilca	193	Mixtla de Altamirano	92
	Tepehampa	165	Tlaxcantla	87
	Xochitla	157	(Ocomanalco)	87
	Mixtlantlakpak	143	Cuautlajapa	81
	Tecolotla	132	Coximalco	80
	Capultitla	92	Mixtlantlakpak	78
	Barrio Tercero	91	Tenexcalco	74
	Cuautlajapa	84	Ahuacatla	74
Tlacuatzinga	83	Tecolotla	49	
		Tetzilquila	44	
TAMAÑO DE LOCALIDAD	VIVIENDAS CON PISO DE TIERRA, 2010	TAMAÑO DE LOCALIDAD	VIVIENDAS QUE NO DISPONEN DE ENERGÍA ELÉCTRICA, 2010	
Menor a 2,500 habitantes	Barrio Segundo	140	Xala	48
	Ocotempa (Barrio Primero)	100	Ahuacatla	30
	Zacatlilca	72	Xochitla	27
	Ahuacatla	72	Zacatlilca	20
	Xala	65	Coximalco	19
	Xochitla	65	Ocotempa (Barrio Primero)	19
	Coximalco	48	Tenexcalco	18
	Tecolotla	47	Tlachicuapa	15
	Tenexcalco	46	Barrio Segundo	15
	Barrio Tercero	44	Cuautlajapa	13
	Mixtla de Altamirano	39	Huilcapa	12
	Barrio Cuarto	35	Tetzilquila	11
	Cuautlajapa	34	Tlaxcantla	10
	Axoxohuilco	33	(Ocomanalco)	10
Teapa Ocotempa	31	Mixtlantlakpak	10	
		Mixtla de Altamirano	9	
TAMAÑO DE LOCALIDAD	VIVIENDAS QUE NO DISPONEN DE EXCUSADO O SANITARIO, 2010			
Menor a 2,500 habitantes	Coximalco	22		
	Tenexcalco	6		
	Barrio Cuarto	6		
	Tetzilquila	5		
	Ahuacatla	5		
	Ocotempa (Barrio Primero)	5		
	Xala	4		
	Atlahuitzia	4		
	Barrio Segundo	4		
	Barrio Tercero	4		
	Tlachicuapa	3		
	El Terrero	3		
	Tlacuatzinga	3		
	Axoxohuilco	3		
Mixtla de Altamirano	2			

Nota: para cada indicador se seleccionan 15 localidades: por estrato se incluyen las cinco localidades con el mayor número de personas o viviendas, según sea el caso, que presentan el rezago que mide el indicador. Este criterio de selección se aplica siempre y cuando se tenga información de 15 o más localidades en el municipio, y cinco o más localidades en cada estrato.