ALMACENAMIENTO EN PRESAS DE USO AGRÍCOLA

1ª Decena de noviembre 2018

PANORAMA NACIONAL

Emisión: Jueves 15 de noviembre de 2018

La disponibilidad de agua en presas de almacenamiento para riego es de 70,750 hm³; es decir 324 hm³ más respecto a la decena anterior y 643 hm³ menos respecto al 2017 en igual fecha decenal. La máxima precipitación presentada fue de 306 mm en Michoacán.

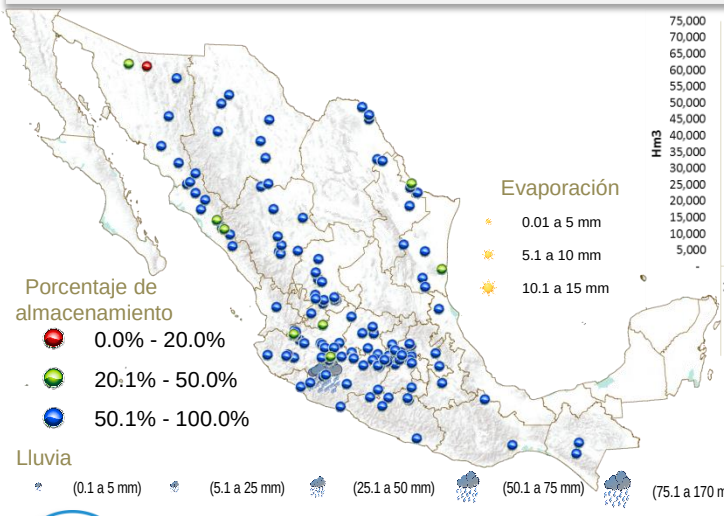

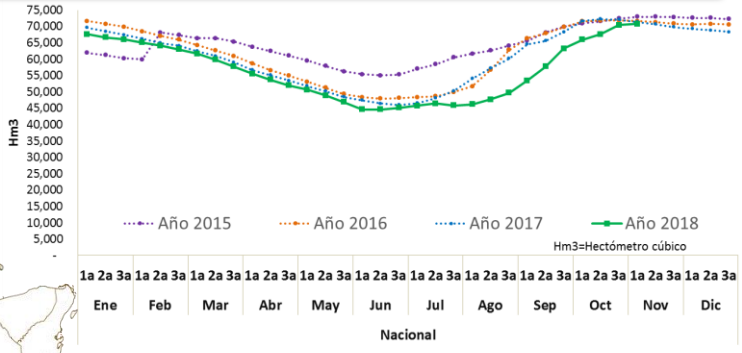

VARIACIÓN PORCENTUAL DECENAL

En las variaciones porcentuales, 127 presas presentan niveles por arriba del 50%, 8 entre el 20 y 50% y 1 presa con niveles por debajo del 20% de su capacidad. Las presas con mayores descensos en sus volúmenes de almacenamiento fueron: Solis, Guanajuato con 5.1% y Solidaridad (Trojes), Jalisco con 5.0%. La evaporación máxima se presentó en Peña del Águila, Durango con 8.2 mm y la lluvia máxima presentada fue en Los Olivos, Michoacán con 306 mm.

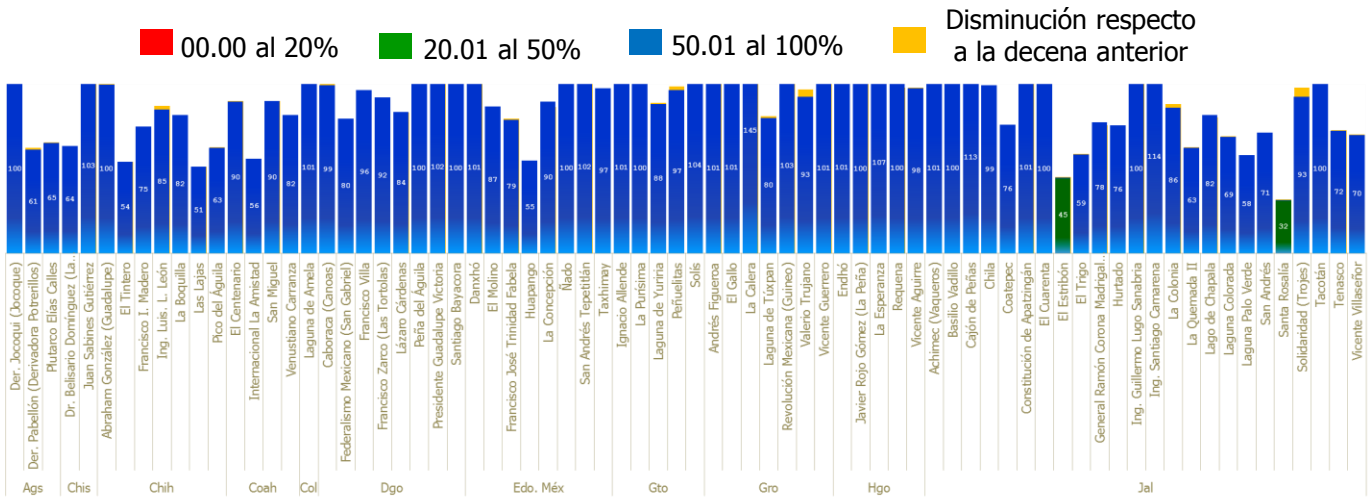

Nota: Por diseño de grafico se maneja escala de 0-100%

ALMACENAMIENTO EN PRESAS DE USO AGRÍCOLA

1ª Decena de noviembre 2018

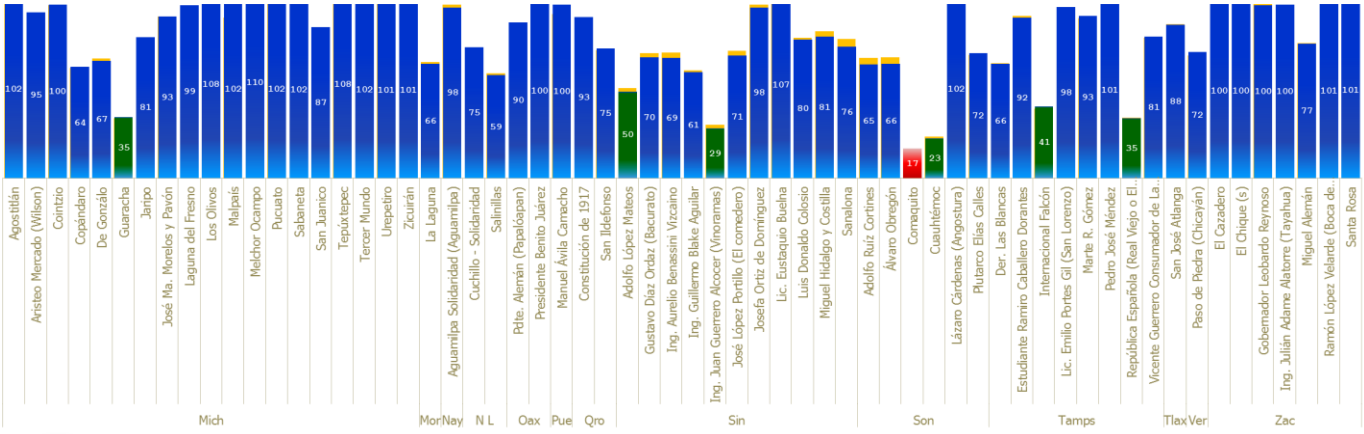

ANÁLISIS PARTICULAR

Presa La Calera

La presa está ubicada en el estado de Guerrero; para la presente decena, ha sido la presa con mayor aumento en su volumen de almacenamiento. Al 30 de octubre la presa reportó un almacenamiento del 10.2 hm^3 y al 10 de noviembre se reporta 13.6 hm^3, lo que implica un porcentaje de almacenamiento de 144.70%, es decir aumentó 36%.

Consulta nuestra información dinámica

Aplicación geográfica

SAGARPA
SECRETARÍA DE AGRICULTURA, GANADERÍA, DESARROLLO RURAL, PESCA Y ALIMENTACIÓN

SIAP
SERVICIO DE INFORMACIÓN AGROALIMENTARIA Y PESQUERA

Próxima actualización:
26 de noviembre de 2018

Cualquier duda o comentario contáctanos:
eduardo.reyna@agentetecnico.com

Síguenos en nuestra redes sociales