ALMACENAMIENTO EN PRESAS DE USO AGRÍCOLA

2ª Decena de septiembre 2018

PANORAMA NACIONAL

Emisión: Miércoles 26 de septiembre de 2018

La disponibilidad de agua en presas de almacenamiento para riego es de 57,754 hm³; es decir 4,251 hm³ más respecto a la decena anterior y 7,834 hm³ menos respecto al 2017 en igual fecha decenal. La máxima precipitación presentada fue de 182.3 mm en Sinaloa.

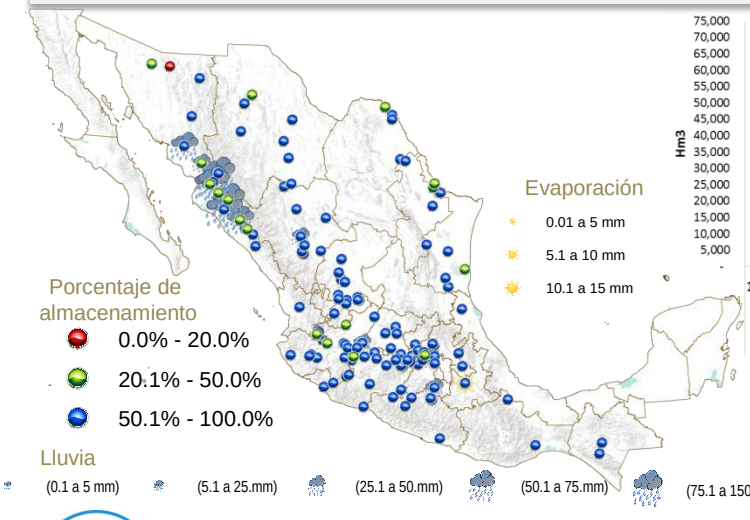

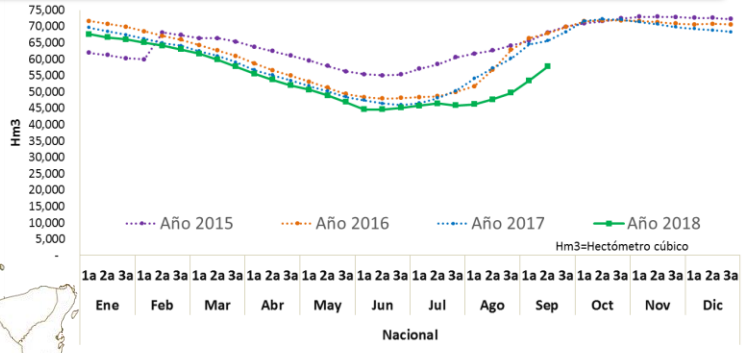

VARIACIÓN PORCENTUAL DECENAL

En las variaciones porcentuales, 118 presas presentan niveles por arriba del 50%, 17 entre el 20 y 50% y 1 presas con niveles por debajo del 20% de su capacidad. Las presas con mayores descensos en sus volúmenes de almacenamiento fueron: Cointzio con 14.3% y Malpaís con 16.8% ambas en Michoacán. La evaporación máxima se presentó en Vicente Guerrero, Guerrero con 16.2 mm y la lluvia máxima presentada fue en Lic. Eustaquio Buelna, Sinaloa con 182.3 mm.

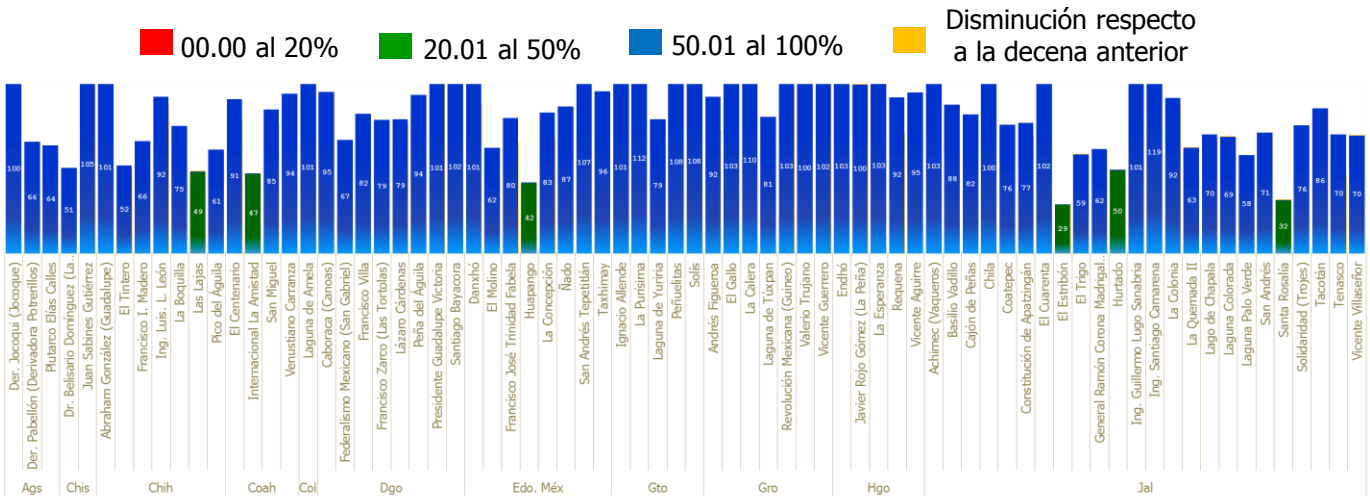

Nota: Por diseño de grafico se maneja escala de 0-100%

ALMACENAMIENTO EN PRESAS DE USO AGRÍCOLA

2ª Decena de septiembre 2018

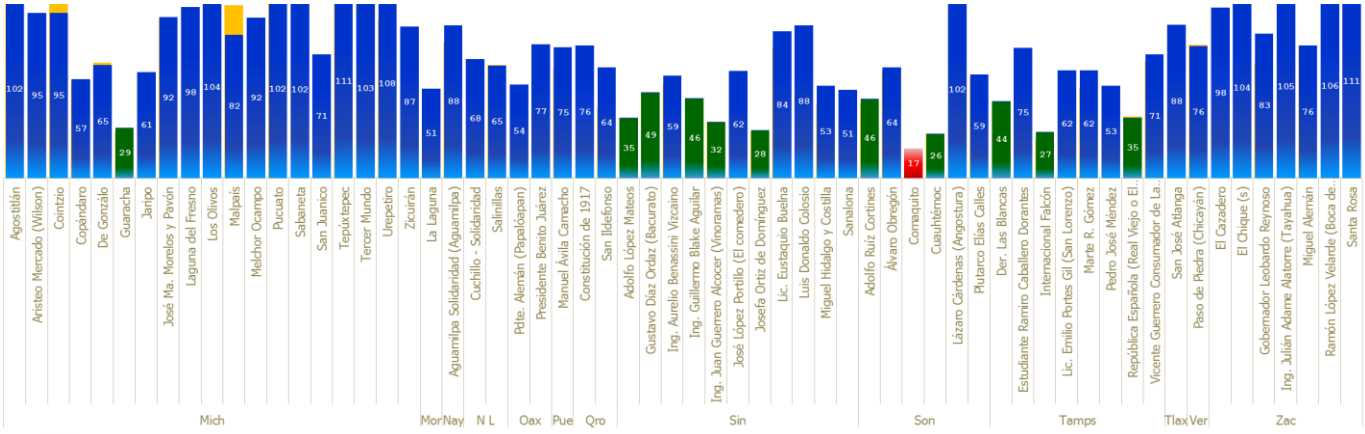

ANÁLISIS PARTICULAR

Presas de Sinaloa y Sonora.

A consecuencia de la depresión tropical 19-E presentada principalmente el 19 de septiembre, se tuvieron buenos nieves de precipitación en las presas de Sinaloa y Sonora. A pesar de ello, los porcentajes de almacenamiento aumentaron muy poco respecto a la decena anterior. En Sinaloa, la presa con mayor precipitación fue Lic. Eustaquio Buelna con 182 mm y en consecuencia el porcentaje de almacenamiento pasó del 74 al 84%.

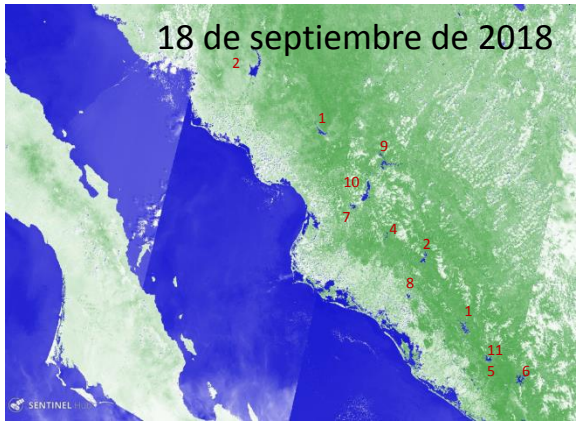

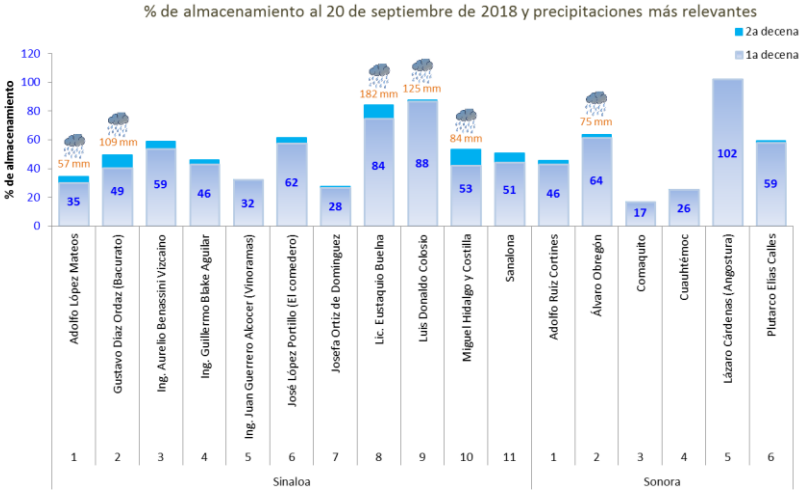

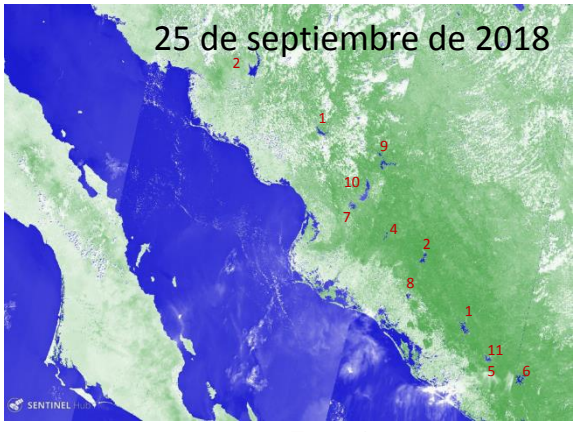

Consulta nuestra información dinámica

Aplicación geográfica

SAGARPA
SECRETARÍA DE AGRICULTURA, GANADERÍA, DESARROLLO RURAL, PESCA Y ALIMENTACIÓN

SIAP
SERVICIO DE INFORMACIÓN AGROALIMENTARIA Y PESQUERA

Próxima actualización:
4 de octubre de 2018

Cualquier duda o comentario contáctanos:
eduardo.reyna@agentetecnico.com

Síguenos en nuestra redes sociales