ALMACENAMIENTO EN PRESAS DE USO AGRÍCOLA

1ª Decena de septiembre 2018

PANORAMA NACIONAL

Emisión: Viernes 14 de septiembre de 2018

La disponibilidad de agua en presas de almacenamiento para riego es de 53,503 hm³; es decir 3,778 hm³ más respecto a la decena anterior y 11,052 hm³ menos respecto al 2017 en igual fecha decenal. La máxima precipitación presentada fue de 134.8 mm en Tamaulipas.

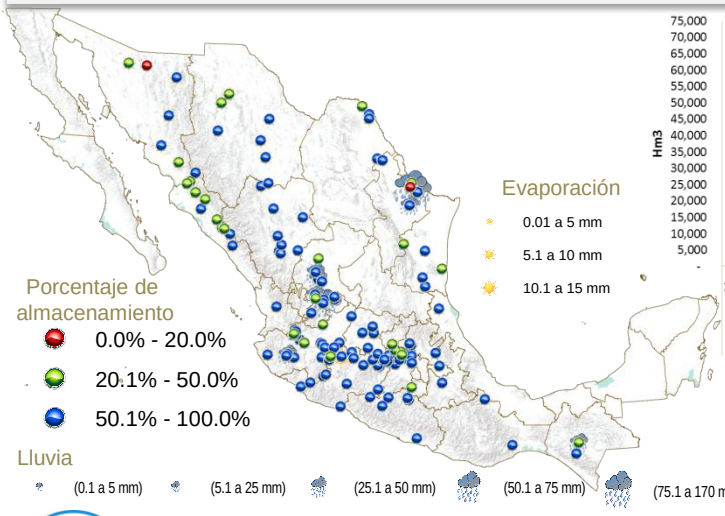

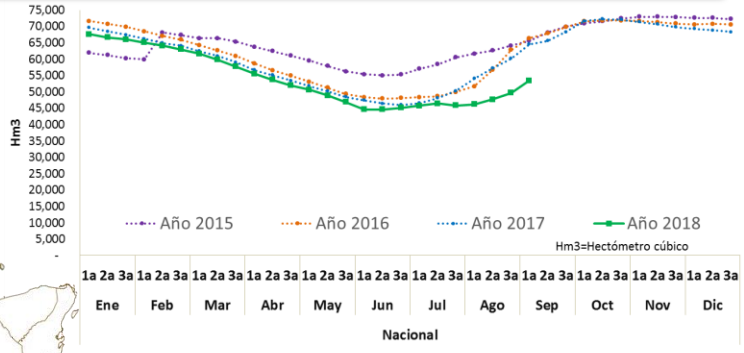

VARIACIÓN PORCENTUAL DECENAL

En las variaciones porcentuales, 107 presas presentan niveles por arriba del 50%, 27 entre el 20 y 50% y 2 presas con niveles por debajo del 20% de su capacidad. Las presas con mayores descensos en sus volúmenes de almacenamiento fueron: Urepetiro, Michoacán con 8.1% y Pedro José Méndez, Tamaulipas con 5.5%. La evaporación máxima se presentó en Urepetiro, Michoacán con 13.9 mm y la lluvia máxima presentada fue en Der. Las Blancas, Tamaulipas con 134.8 mm.

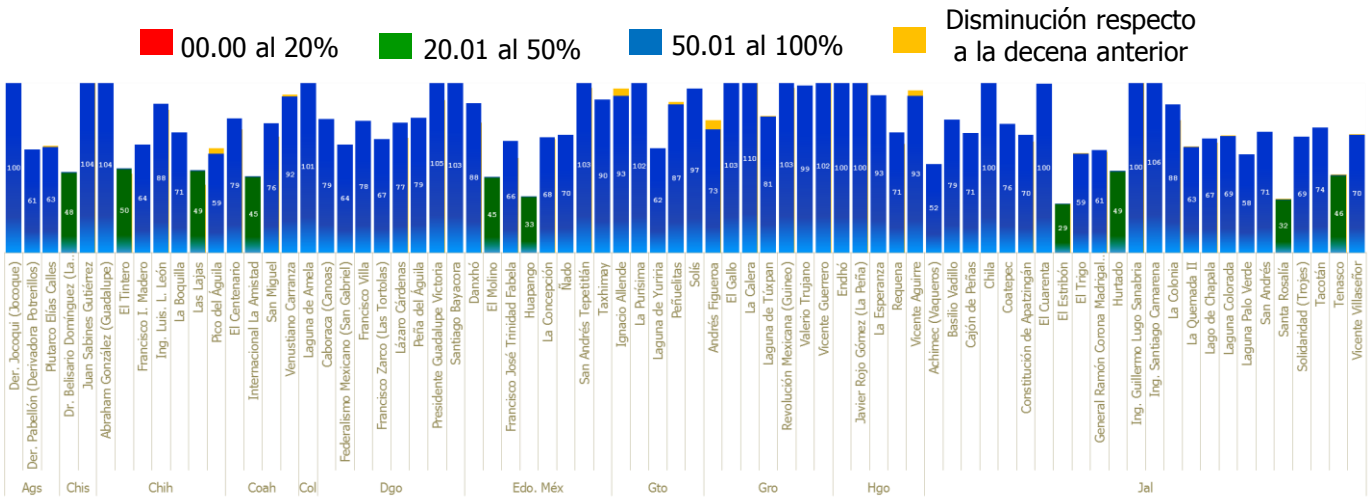

Nota: Por diseño de grafico se maneja escala de 0-100%

ALMACENAMIENTO EN PRESAS DE USO AGRÍCOLA

1ª Decena de septiembre 2018

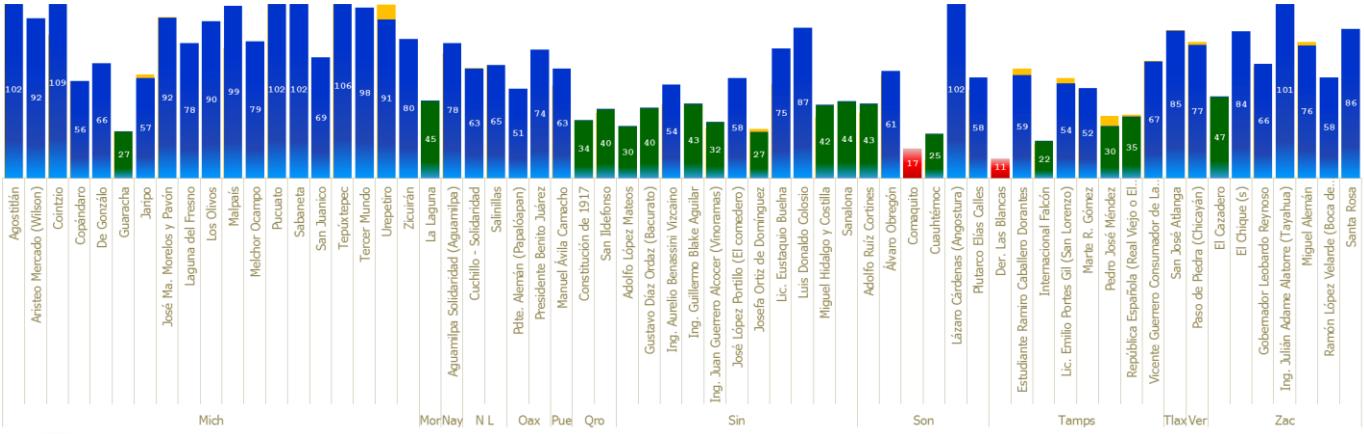

ANÁLISIS PARTICULAR

Presa Dr. Belisario Domínguez (La Angostura), Chiapas.

A pesar que actualmente para la primera decena de septiembre se tiene un volumen de **7,427** hm^3 y que en el 2018 en igual fecha se tenía **9,877** hm^3; obteniendo el volumen promedio de enero a septiembre, el almacenamiento actual es de **10,257.8** hm^3 **vs 8,842.5** hm^3 respecto al 2017.

5 de septiembre de 2017

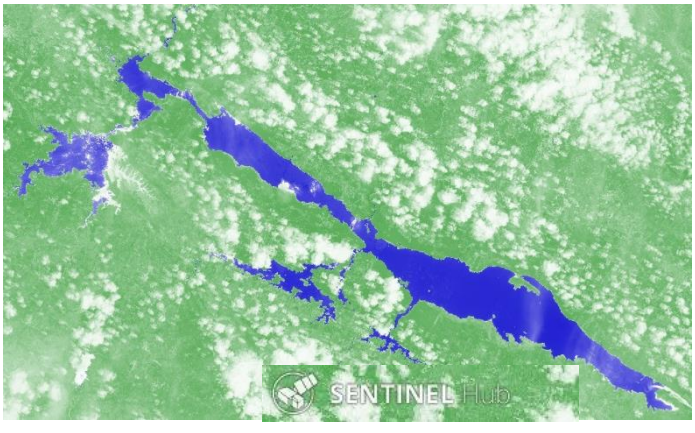

3 de septiembre de 2018

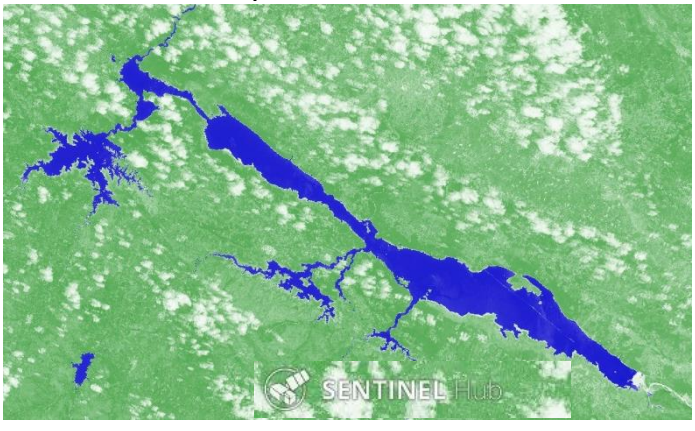

Consulta nuestra información dinámica

Aplicación geográfica

SAGARPA
SECRETARÍA DE AGRICULTURA, GANADERÍA, DESARROLLO RURAL, PESCA Y ALIMENTACIÓN

SIAP
SERVICIO DE INFORMACIÓN AGROALIMENTARIA Y PESQUERA

Próxima actualización:
26 de septiembre de 2018

Cualquier duda o comentario contáctanos:
eduardo.reyna@agentetecnico.com

Síguenos en nuestra redes sociales