ALMACENAMIENTO EN PRESAS DE USO AGRÍCOLA

3ª Decena de agosto 2018

PANORAMA NACIONAL

Emisión: Miércoles 5 de septiembre de 2018

La disponibilidad de agua en presas de almacenamiento para riego es de 49,725 hm3; es decir 2,060 hm³ más respecto a la decena anterior y 10,489 hm³ menos respecto al 2017 en igual fecha decenal. La máxima evaporación presentada fue de 12.5 mm en Coahuila.

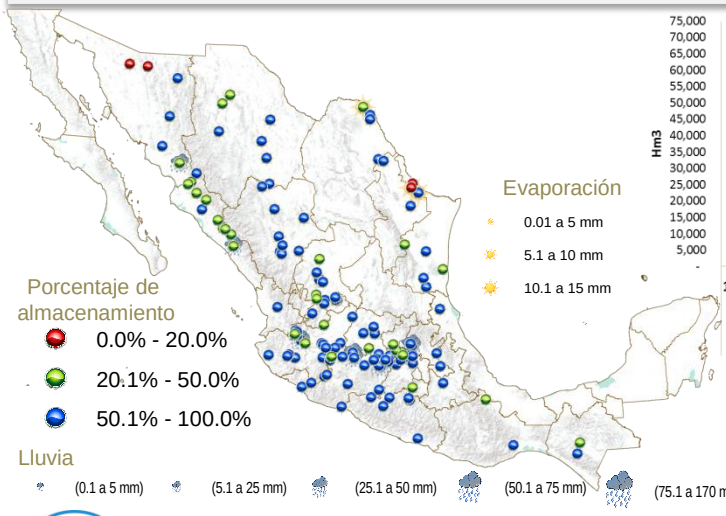

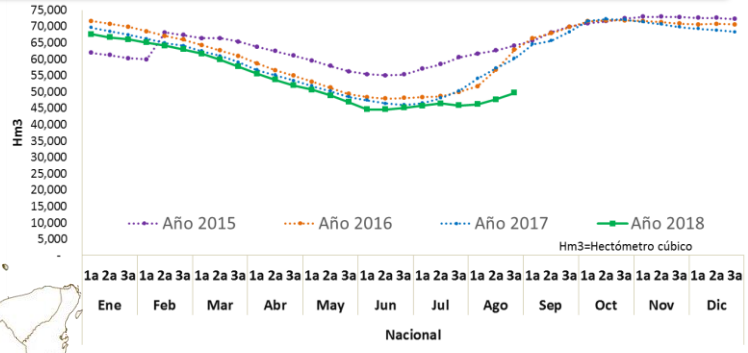

VARIACIÓN PORCENTUAL DECENAL

En las variaciones porcentuales, 102 presas presentan niveles por arriba del 50%, 30 entre el 20 y 50% y 4 presas con niveles por debajo del 20% de su capacidad. Las presas con mayores descensos en sus volúmenes de almacenamiento fueron: Pedro José Méndez, Tamaulipas con 7.3% y La Purísima, Guanajuato con 4.6%. La evaporación máxima se presentó en Internacional La Amistad, Coahuila con 12.5 mm y la lluvia máxima presentada fue en Agostitlán, Michoacán con 34.3 mm.

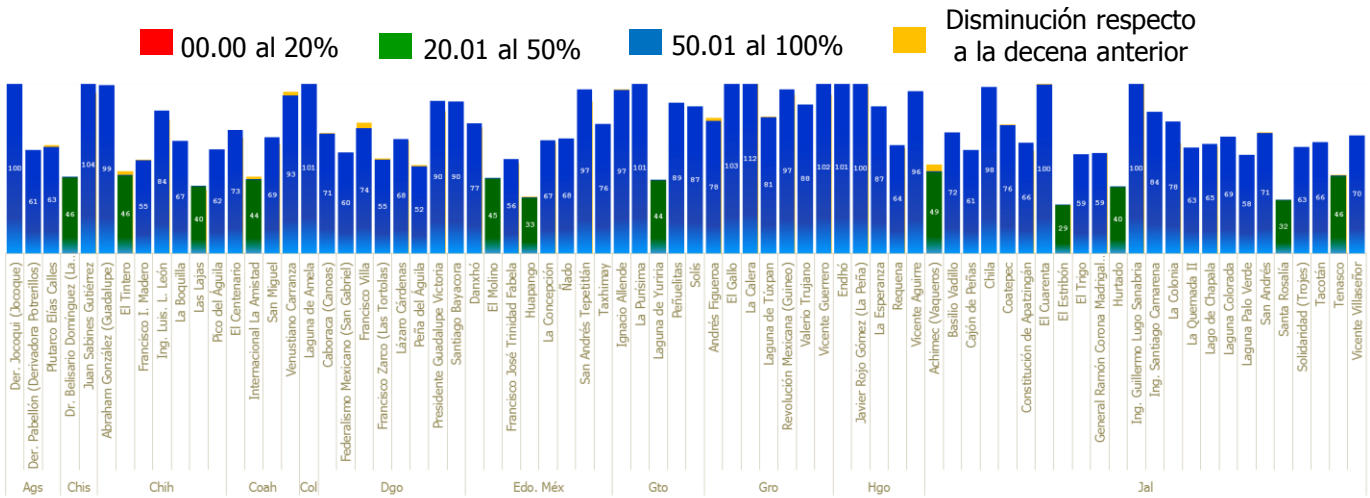

Nota: Por diseño de grafico se maneja escala de 0-100%

ALMACENAMIENTO EN PRESAS DE USO AGRÍCOLA

3ª Decena de agosto 2018

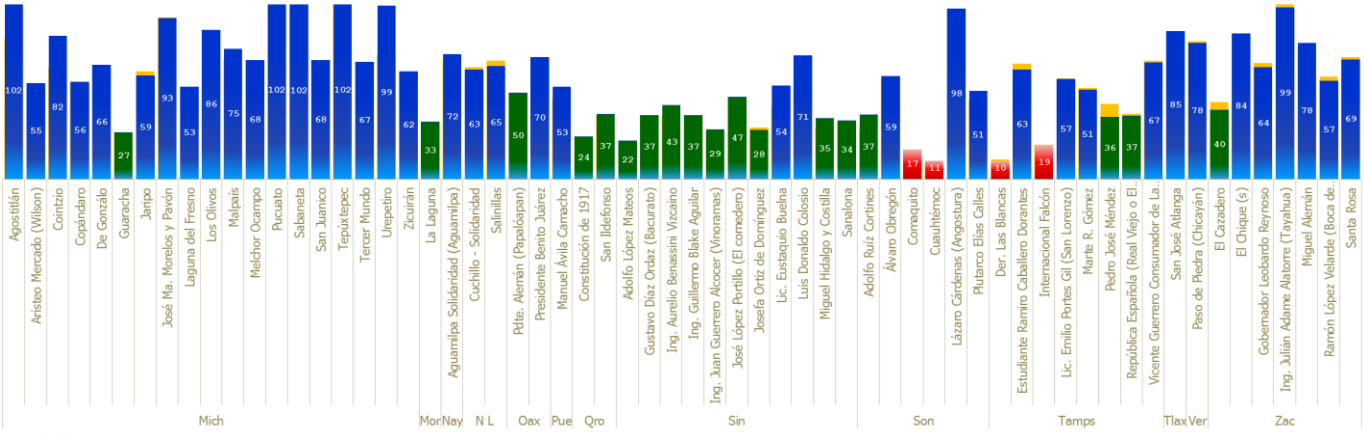

ANÁLISIS PARTICULAR

En la siguiente gráfica, se muestran las presas que han presentados los más altos descensos en volumen de almacenamiento; son 20 presas con datos del promedio decenal para el mes de agosto de los años 2017 y 2018.

La presa Adolfo López Mateos y Miguel Hidalgo y Costilla en Sinaloa son las que mayor diferencia en volumen presentan; es decir 61 y 56%.

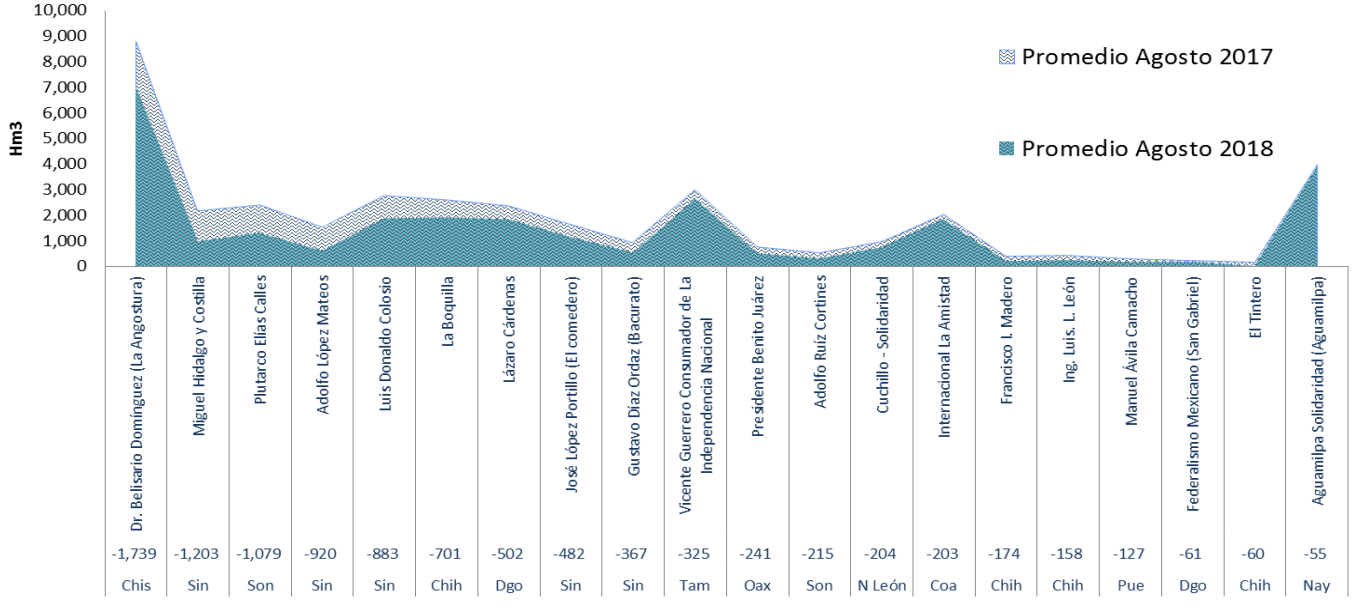

Consulta nuestra información dinámica

Aplicación geográfica

SAGARPA
SECRETARÍA DE AGRICULTURA, GANADERÍA, DESARROLLO RURAL, PESCA Y ALIMENTACIÓN

SIAP
SERVICIO DE INFORMACIÓN AGROALIMENTARIA Y PESQUERA

Próxima actualización:
14 de septiembre de 2018

Cualquier duda o comentario contáctanos:
eduardo.reyna@agentetecnico.com

Síguenos en nuestra redes sociales

gob mx