# ALMACENAMIENTO EN PRESAS DE USO AGRÍCOLA

3ª Decena de julio 2018

## PANORAMA NACIONAL

Emisión: Lunes 6 de agosto de 2018

La disponibilidad de agua en presas de almacenamiento para riego es de 45,845 hm³; es decir 604 hm³ menos respecto a la decena anterior y 4,508 hm³ menos respecto al 2017 en igual fecha decenal. La máxima evaporación presentada fue de 12.1 mm en Durango.

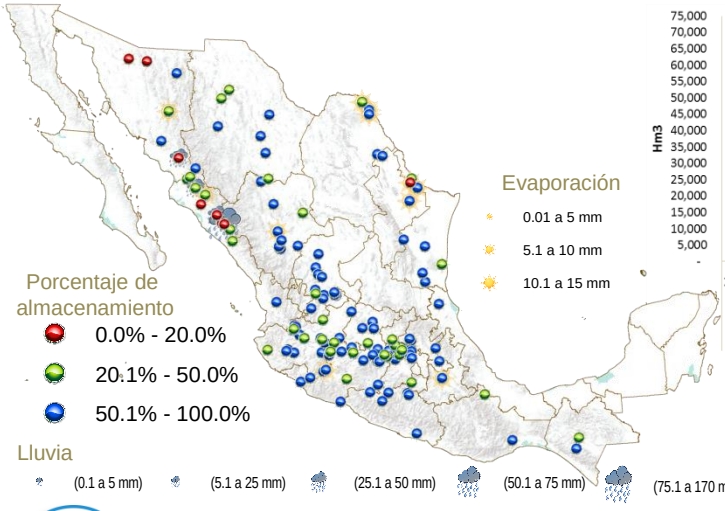


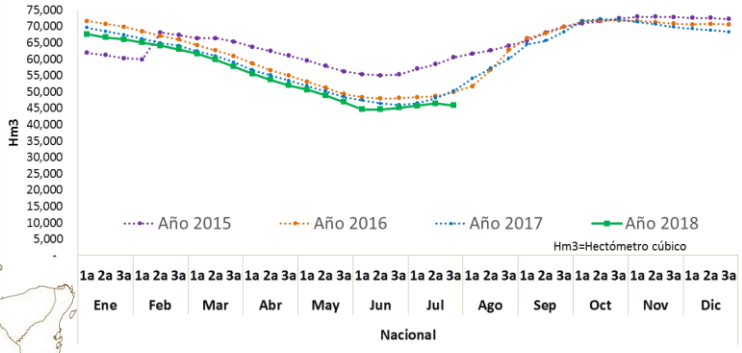


## VARIACIÓN PORCENTUAL DECENAL

En las variaciones porcentuales, 93 presas presentan niveles por arriba del 50%, 34 entre el 20 y 50% y 8 presas con niveles por debajo del 20% de su capacidad. Las presas con mayores descensos en sus volúmenes de almacenamiento fueron: Manuel Ávila Camacho, Puebla con 12.7% y Requena, Hidalgo con 12.1%. La evaporación máxima se presentó en Caboraca (Canoas), Durango con 12.1 mm y la lluvia máxima presentada fue en Ing. Juan Guerrero Alcocer (Vinoramas), Sinaloa con 78 mm.

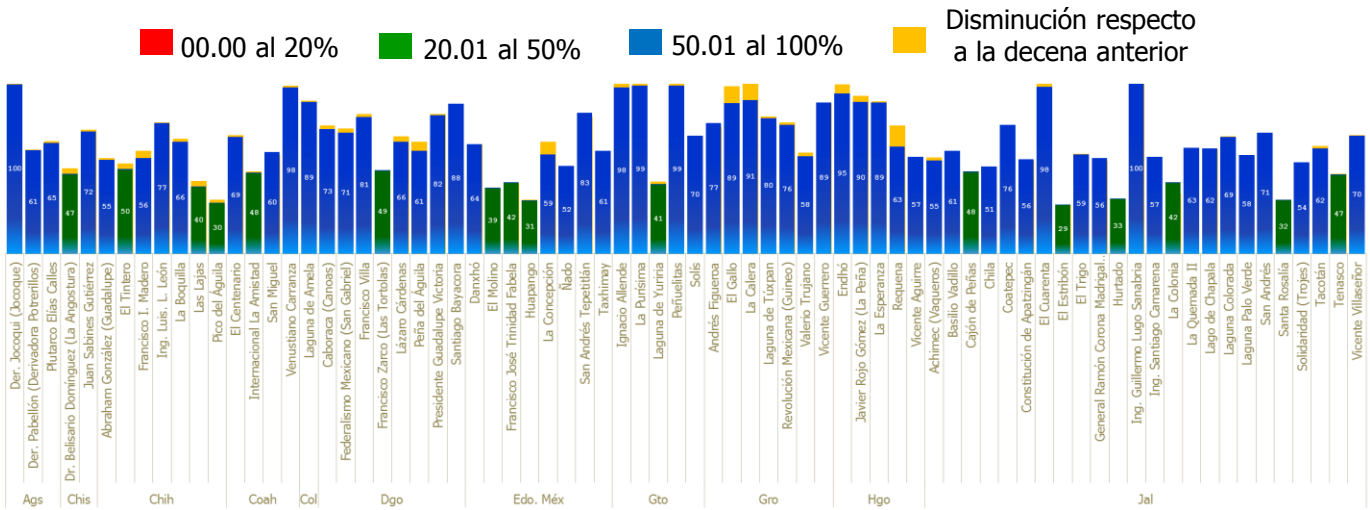


Nota: Por diseño de grafico se maneja escala de 0-100%

# ALMACENAMIENTO EN PRESAS DE USO AGRÍCOLA

3ª Decena de julio 2018

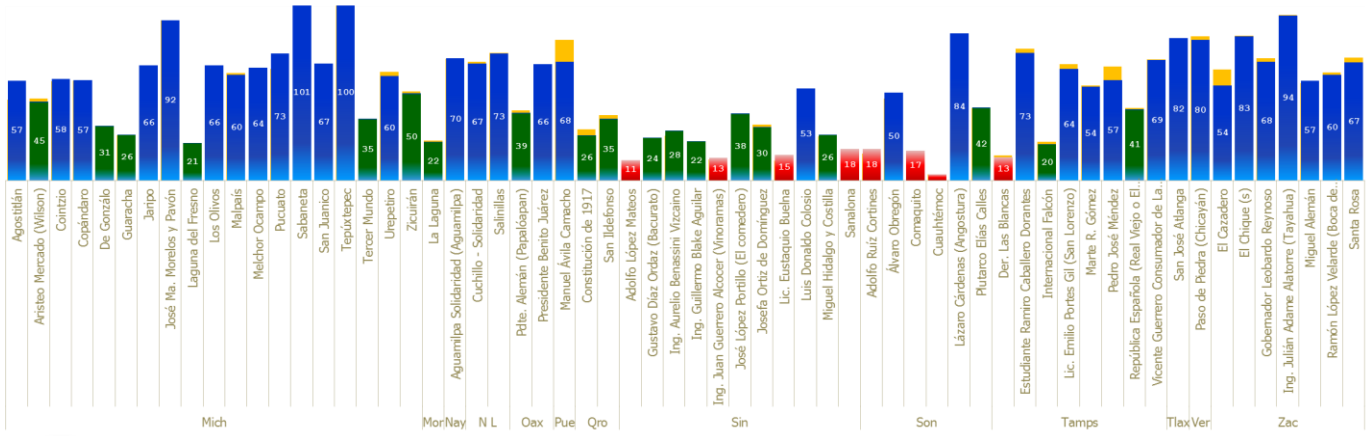


## ANÁLISIS PARTICULAR

Cuatro presas en Sinaloa se encuentran por debajo del 20%, se puede apreciar el comportamiento respecto a dos años anteriores (2016 y 2017). La presa Adolfo López mateos y Sanalona son las que más descenso han presentado y abastecen principalmente al D.R.-010.-Culiacán-Humaya; el D.R.-10 es el tercer D.R. con mayor Superficie Física Regada por gravedad de presas.

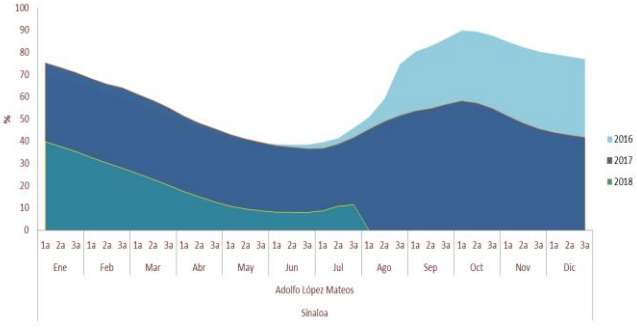


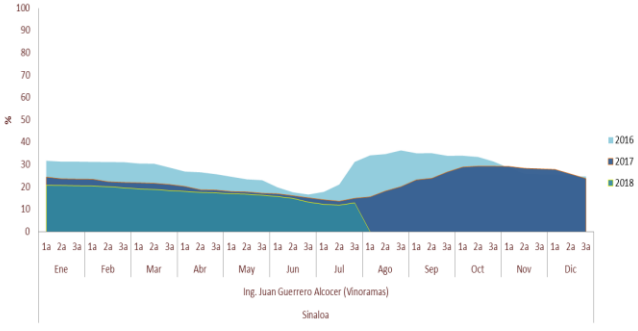


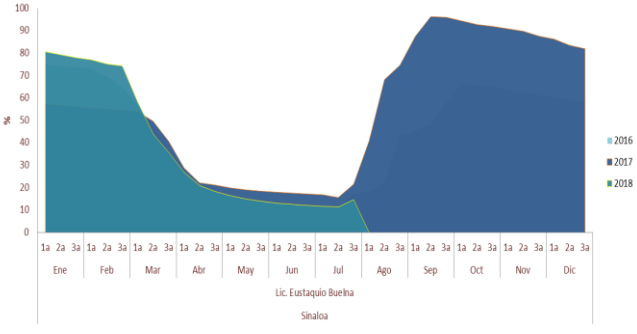


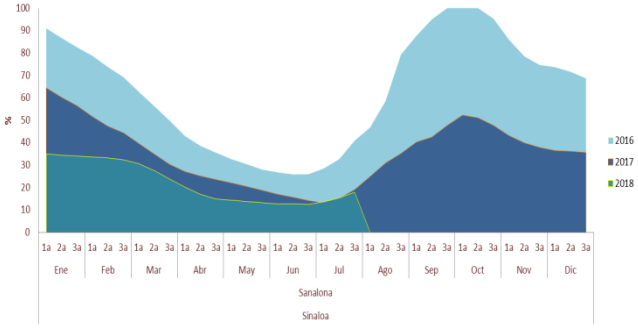


**Consulta nuestra información dinámica**

Aplicación geográfica

SAGARPA
SECRETARÍA DE AGRICULTURA, GANADERÍA, DESARROLLO RURAL, PESCA Y ALIMENTACIÓN

SIAP
SERVICIO DE INFORMACIÓN AGROALIMENTARIA Y PESQUERA

Próxima actualización:
16 de agosto de 2018

Cualquier duda o comentario contáctanos:
eduardo.reyna@agentetecnico.com

Síguenos en nuestra redes sociales