ALMACENAMIENTO EN PRESAS DE USO AGRÍCOLA

2ª Decena de julio 2018

PANORAMA NACIONAL

Emisión: Jueves 26 de julio de 2018

La disponibilidad de agua en presas de almacenamiento para riego es de 46,448 hm^3; es decir 679 hm^3 más respecto a la decena anterior y 1,672 hm^3 menos respecto al 2017 en igual fecha decenal. La máxima evaporación presentada fue de 13.4 mm en Coahuila.

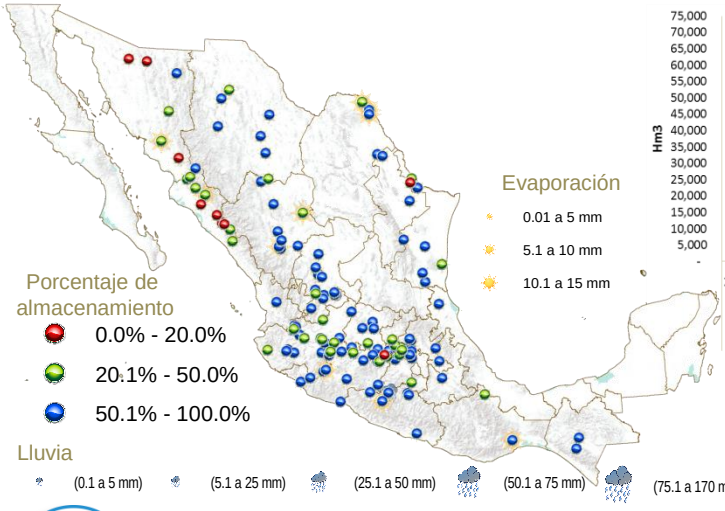

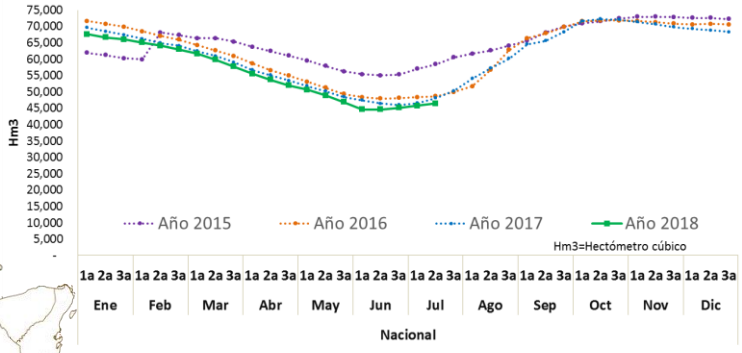

VARIACIÓN PORCENTUAL DECENAL

En las variaciones porcentuales, 93 presas presentan niveles por arriba del 50%, 34 entre el 20 y 50% y 9 presas con niveles por debajo del 20% de su capacidad. Las presas con mayores descensos en sus volúmenes de almacenamiento fueron: Vicente Villaseñor, Jalisco con 23.6% y Salinillas, Nuevo León con 16.4%. La evaporación máxima se presentó en Internacional La Amistad, Coahuila con 13.4 mm y la lluvia máxima presentada fue en Vicente Guerrero, Guerrero con 31 mm.

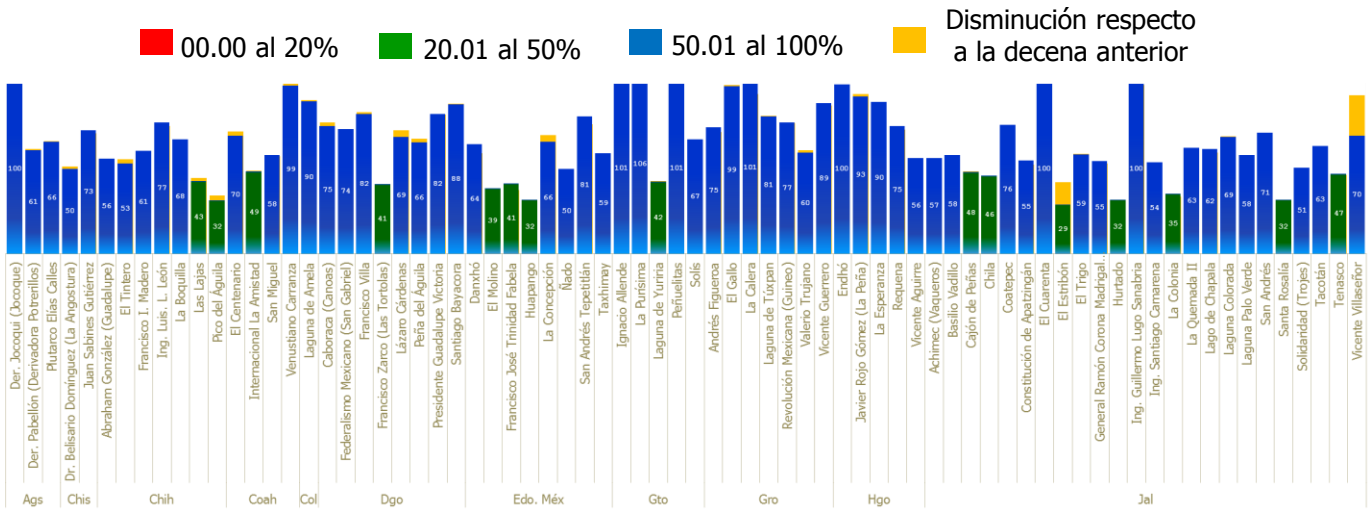

Nota: Por diseño de grafico se maneja escala de 0-100%

ALMACENAMIENTO EN PRESAS DE USO AGRÍCOLA

2ª Decena de julio 2018

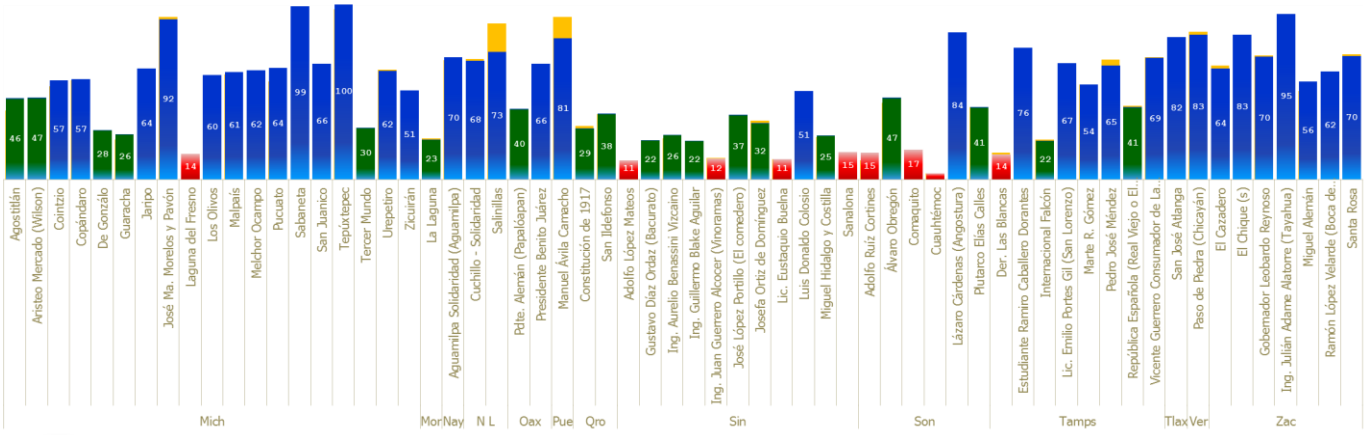

ANÁLISIS PARTICULAR

Ante la presencia actual del fenómeno de la canícula en el país, las lluvias se verán disminuidas y las temperaturas aumentaran. A la fecha las presas han recuperado volúmenes significativos de agua debido a las lluvias, sin embargo como se observa en la gráfica siguiente para el presente año, la intensidad de sequía es mayor comparado a los cuatro años anteriores y las regiones norte y noroeste son las más afectadas.

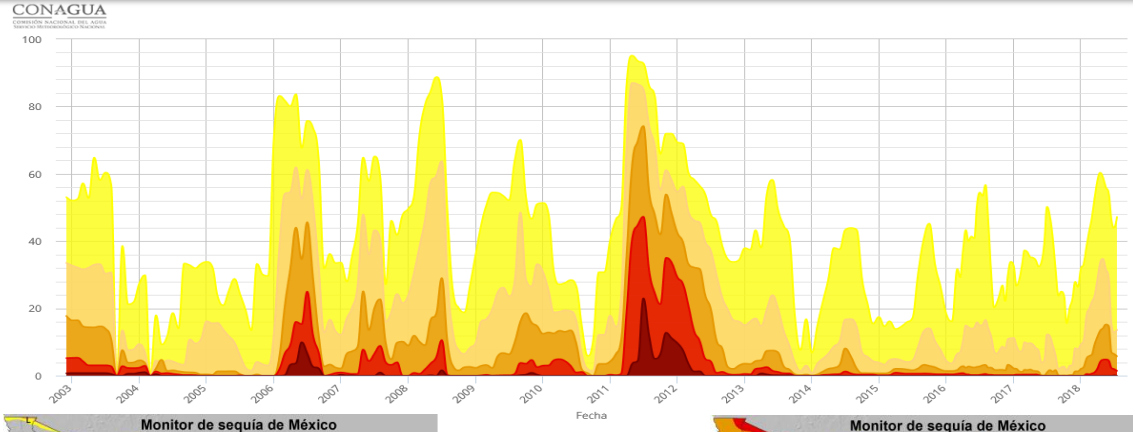

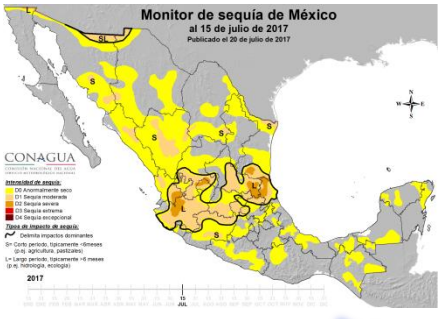

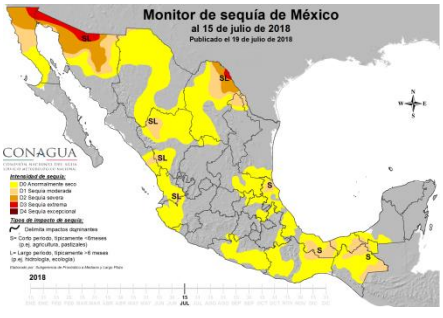

D0 D1 D2 D3 D4

Consulta nuestra información dinámica

Aplicación geográfica

SAGARPA
SECRETARÍA DE AGRICULTURA, GANADERÍA, DESARROLLO RURAL, PESCA Y ALIMENTACIÓN

SIAP
SERVICIO DE INFORMACIÓN AGROALIMENTARIA Y PESQUERA

Próxima actualización:
6 de agosto de 2018

Cualquier duda o comentario contáctanos:
eduardo.reyna@agentetecnico.com

Síguenos en nuestra redes sociales