ALMACENAMIENTO EN PRESAS DE USO AGRÍCOLA

1ª Decena de julio 2018

PANORAMA NACIONAL

Emisión: Lunes 16 de julio de 2018

La disponibilidad de agua en presas de almacenamiento para riego es de 45,769 hm^3; es decir 603 hm^3 más respecto a la decena anterior y 797 hm^3 menos respecto al 2017 en igual fecha decenal. La máxima evaporación presentada fue de 11.7 mm en Sonora.

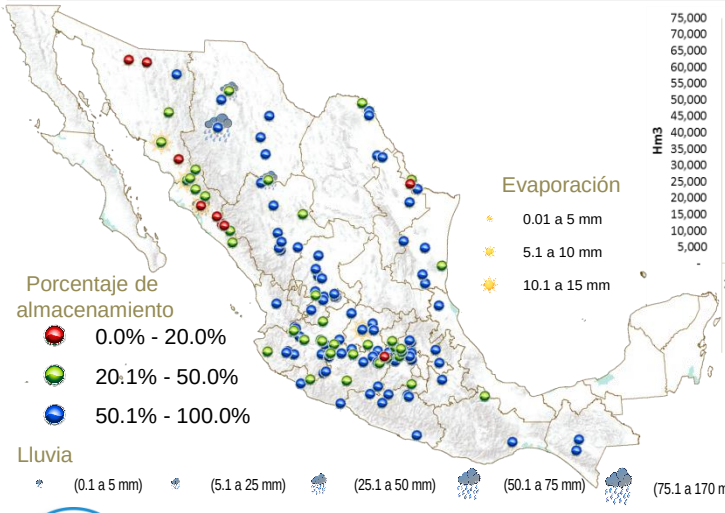

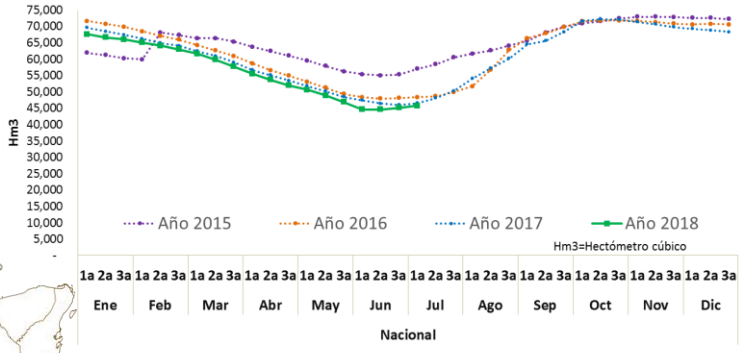

VARIACIÓN PORCENTUAL DECENAL

En las variaciones porcentuales, 89 presas presentan niveles por arriba del 50%, 38 entre el 20 y 50% y 9 presas con niveles por debajo del 20% de su capacidad. Las presas con mayores descensos en sus volúmenes de almacenamiento fueron: Urepetiro, Michoacán con 27.3% e Ignacio Allende, Guanajuato con 18.5%. La evaporación máxima se presentó en Álvaro Obregón, Sonora con 11.7 mm y la lluvia máxima presentada fue en Abraham González (Guadalupe), Chihuahua con 52.5 mm.

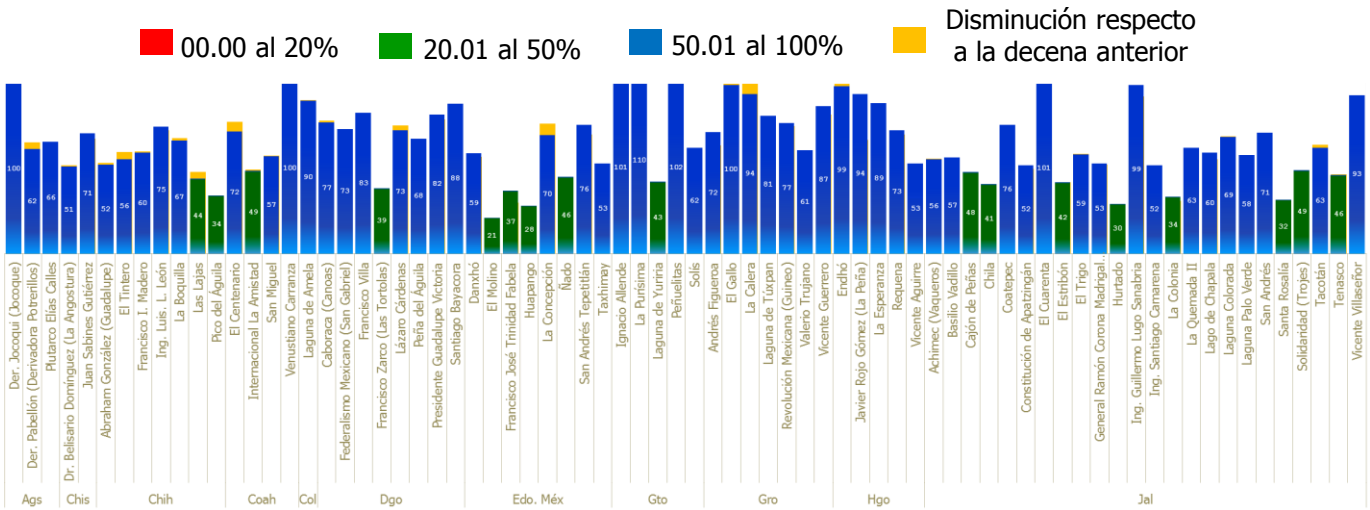

Nota: Por diseño de grafico se maneja escala de 0-100%

ALMACENAMIENTO EN PRESAS DE USO AGRÍCOLA

1ª Decena de julio 2018

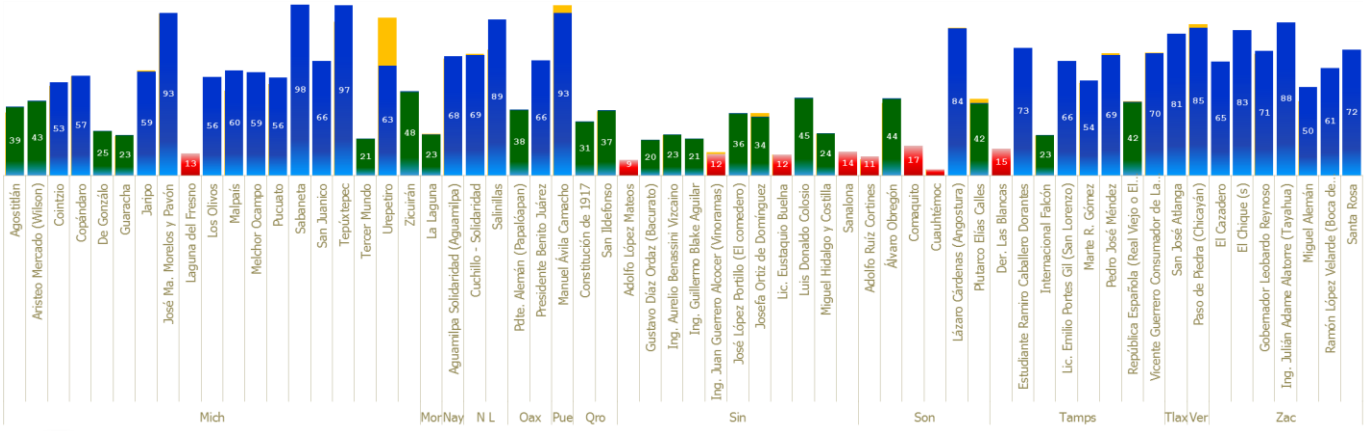

ANÁLISIS PARTICULAR

Las presas continúan recuperando sus volúmenes de almacenamiento, por ejemplo respecto a la decena anterior 15 presas se sumaron a las 74 con porcentajes mayores al 50%. Así mismo de 12 presas, actualmente nueve se encuentran por debajo del 20%.

Respecto a la intensidad de sequía al 30 de junio del 2018, en el estado de Sonora aún se tiene condiciones de sequía extrema y en el estado de Coahuila se tiene presencia de Sequía excepcional, se espera que con las tendencias de las lluvias presentadas actualmente, estas condiciones de sequía disminuyan considerablemente.

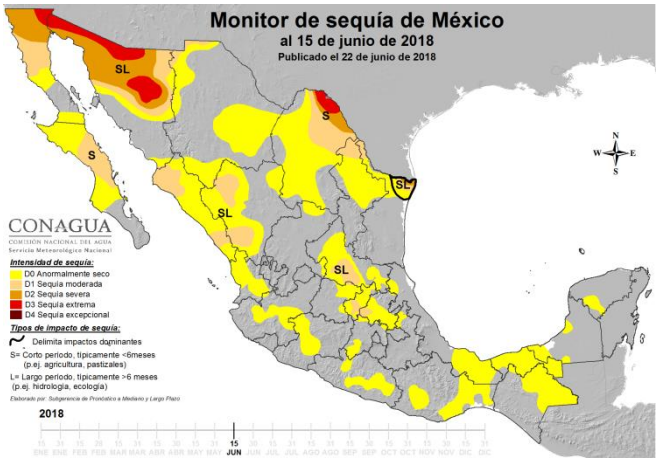

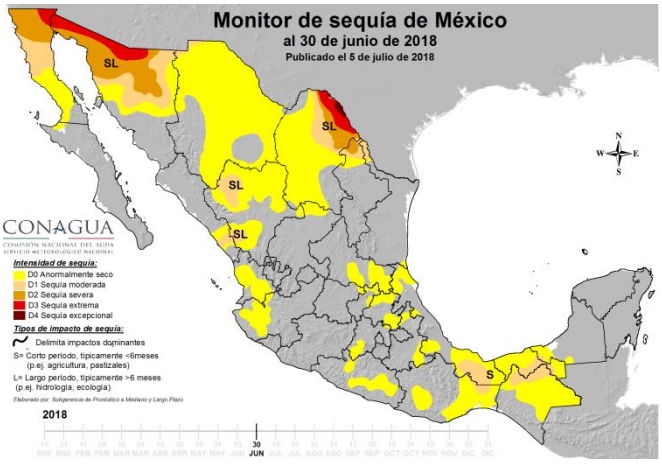

Consulta nuestra información dinámica

Aplicación geográfica

SAGARPA
SECRETARÍA DE AGRICULTURA, GANADERÍA, DESARROLLO RURAL, PESCA Y ALIMENTACIÓN

SIAP
SERVICIO DE INFORMACIÓN AGROALIMENTARIA Y PESQUERA

Próxima actualización:
26 de julio de 2018

Cualquier duda o comentario contáctanos:
eduardo.reyna@agentetecnico.com

Síguenos en nuestra redes sociales