# Informe Anual Sobre La Situación de Pobreza y Rezago Social

## Saucillo, Chihuahua

## I. Indicadores sociodemográficos

| Indicador | Saucillo (Municipio) | Chihuahua (Estado) |
|---|---|---|
| Población total, 2010 | 32,325 | 3,406,465 |
| Total de hogares y viviendas particulares habitadas, 2010 | 8,869 | 910,647 |
| Tamaño promedio de los hogares (personas), 2010 | 3.6 | 3.6 |
| Hogares con jefatura femenina, 2010 | 1,815 | 222,528 |
| Grado promedio de escolaridad de la población de 15 o más años, 2010 | 7.9 | 8.8 |
| Total de escuelas en educación básica y media superior, 2010 | 65 | 6,488 |
| Personal médico (personas), 2010 | 40 | 6,285 |
| Unidades médicas, 2010 | 9 | 575 |
| Número promedio de carencias para la población en situación de pobreza, 2010 | 1.7 | 2.1 |
| Número promedio de carencias para la población en situación de pobreza extrema, 2010 | 3.4 | 3.7 |

Fuentes: Elaboración propia con información del INEGI y CONEVAL.

• La población total del municipio en 2010 fue de 32,325 personas, lo cual representó el 0.9% de la población en el estado.

• En el mismo año había en el municipio 8,869 hogares (1% del total de hogares en la entidad), de los cuales 1,815 estaban encabezados por jefas de familia (0.8% del total de la entidad).

• El tamaño promedio de los hogares en el municipio fue de 3.6 integrantes, mientras que en el estado el tamaño promedio fue de 3.6 integrantes.

• El grado promedio de escolaridad de la población de 15 años o más en el municipio era en 2010 de 7.9, frente al grado promedio de escolaridad de 8.8 en la entidad.

• En 2010, el municipio contaba con 29 escuelas preescolares (1.2% del total estatal), 25 primarias (0.9% del total) y ocho secundarias (1.1%). Además, el municipio contaba con tres bachilleratos (0.7%) y ninguna escuela de formación para el trabajo. El municipio no contaba con ninguna primaria indígena.

• Las unidades médicas en el municipio eran nueve (1.6% del total de unidades médicas del estado).

• El personal médico era de 40 personas (0.6% del total de médicos en la entidad) y la razón de médicos por unidad médica era de 4.4, frente a la razón de 10.9 en todo el estado.

## II. Medición multidimensional de la pobreza

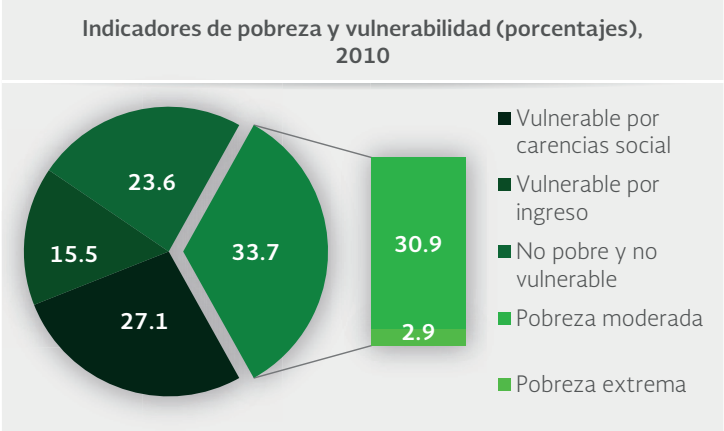


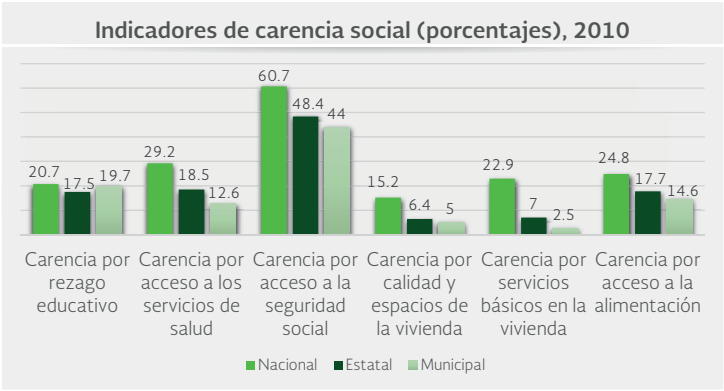


Fuente: Elaboración propia con información de CONEVAL.

• En 2010, 11,257 individuos (33.7% del total de la población) se encontraban en pobreza, de los cuales 10,301 (30.9%) presentaban pobreza moderada y 956 (2.9%) estaban en pobreza extrema.

• En 2010, la condición de rezago educativo afectó a 19.7% de la población, lo que significa que 6,574 individuos presentaron esta carencia social.

• En el mismo año, el porcentaje de personas sin acceso a servicios de salud fue de 12.6%, equivalente a 4,217 personas.

• La carencia por acceso a la seguridad social afectó a 44% de la población, es decir 14,676 personas se encontraban bajo esta condición.

• El porcentaje de individuos que reportó habitar en viviendas con mala calidad de materiales y espacio insuficiente fue de 5% (1,662 personas).

• El porcentaje de personas que reportó habitar en viviendas sin disponibilidad de servicios básicos fue de 2.5%, lo que significa que las condiciones de vivienda no son las adecuadas para 822 personas.

• La incidencia de la carencia por acceso a la alimentación fue de 14.6%, es decir una población de 4,882 personas.

# SAUCILLO, CHIHUAHUA

## III. INDICADORES ASOCIADOS AL ÍNDICE DE REZAGO SOCIAL

### III. 1 Indicadores vinculados con la aplicación de recursos del Fondo de Aportaciones para la Infraestructura Social (FAIS), (porcentajes y número de viviendas), 2010

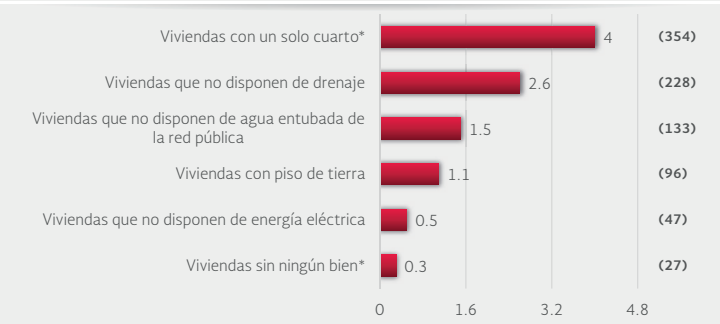


### III.2 Otros indicadores (porcentajes, número de viviendas y personas), 2010

Fuente: Elaboración propia con información del CONEVAL y del INEGI
*Indicadores no utilizados directamente en la construcción del índice de rezago social.
Nota: entre paréntesis se incluye el número de personas o viviendas con rezago para cada indicador.

Las incidencias de los rubros de infraestructura social a los que se destinarán los recursos del FAIS son:

- Viviendas con un solo cuarto (4% del total), viviendas que no disponen de drenaje (2.6%), viviendas que no disponen de agua entubada de la red pública (1.5%), viviendas con piso de tierra (1.1%), viviendas que no disponen de energía eléctrica (0.5%) y viviendas sin ningún bien (0.3%).

Las incidencias en otros indicadores de rezago social son:

- Población de 15 años y más con educación básica incompleta (48.9% del total), población sin derechohabiencia a servicios de salud (17.7%), viviendas que no disponen de lavadora (11.7%), población de 6 a 14 años que no asiste a la escuela (4.2%), viviendas que no disponen de refrigerador (3.9%), población de 15 años o más analfabeta (3.7%) y viviendas sin excusado/sanitario (3.5%).

## IV. INDICADORES DE REZAGO SOCIAL EN LOCALIDADES

| Tamaño de localidad | Población de 15 años y más con educación básica incompleta, 2010 | |
|---|---|---|
| Menor a 2,500 habitantes | Las Varas | 940 |
| | Estación Conchos | 663 |
| | Orranteño | 588 |
| | Colonia Vicente Guerrero | 409 |
| | Estación Saucillo | 398 |
| | Las Alvareñas | 353 |
| | Parritas | 284 |
| | Loma Chica | 281 |
| | Puerto del Toro | 278 |
| | Colonia Altamirano (Loma Grande) | 189 |
| | San Francisco del Mezquital | 178 |
| | Ampliación Colonia Altamirano | 177 |
| | El Gomeño | 153 |
| Entre 2,500 y 14,999 habitantes | Saucillo | 3,240 |
| | Naica | 1,392 |

| Tamaño de localidad | Población sin derechohabiencia a servicios de salud, 2010 | |
|---|---|---|
| Menor a 2,500 habitantes | Las Varas | 610 |
| | Estación Conchos | 351 |
| | Orranteño | 242 |
| | Las Alvareñas | 238 |
| | Puerto del Toro | 182 |
| | Colonia Vicente Guerrero | 166 |
| | Estación Saucillo | 144 |
| | Loma Chica | 129 |
| | Parritas | 106 |
| | Ampliación Colonia Altamirano | 98 |
| | Colonia Altamirano (Loma Grande) | 93 |
| | El Indio | 78 |
| | El Gomeño | 70 |
| Entre 2,500 y 14,999 habitantes | Saucillo | 1,875 |
| | Naica | 603 |

| Tamaño de localidad | Viviendas con piso de tierra, 2010 | |
|---|---|---|
| Menor a 2,500 habitantes | Puerto del Toro | 14 |
| | Las Varas | 7 |
| | Estación Conchos | 6 |
| | Las Alvareñas | 4 |
| | Colonia Altamirano (Loma Grande) | 3 |
| | Ancón de Carros | 3 |
| | Loma Chica | 3 |
| | Orranteño | 3 |
| | San Francisco del Mezquital | 3 |
| | Colonia Vicente Guerrero | 3 |
| | Colonia Francisco I. Madero (El Gato Negro) | 2 |
| | El Indio | 2 |
| | Estación Saucillo | 2 |
| Entre 2,500 y 14,999 habitantes | Saucillo | 14 |
| | Naica | 11 |

| Tamaño de localidad | Viviendas que no disponen de excusado o sanitario, 2010 | |
|---|---|---|
| Menor a 2,500 habitantes | Puerto del Toro | 30 |
| | Estación Conchos | 19 |
| | Estación Saucillo | 17 |
| | Loma Chica | 15 |
| | Kilómetro Cincuenta y Nueve | 15 |
| | Las Alvareñas | 13 |
| | Las Varas | 13 |
| | Colonia Altamirano (Loma Grande) | 12 |
| | Santa Gertrudis (La Hacienda) | 10 |
| | Ancón de Carros | 9 |
| | La Cuadra | 9 |
| | Ampliación Colonia Altamirano | 8 |
| | Colonia Vicente Guerrero | 7 |
| Entre 2,500 y 14,999 habitantes | Naica | 35 |
| | Saucillo | 31 |

| Tamaño de localidad | Viviendas que no disponen de agua entubada de la red pública, 2010 | |
|---|---|---|
| Menor a 2,500 habitantes | Puerto del Toro | 13 |
| | Estación Conchos | 7 |
| | Colonia Altamirano (Loma Grande) | 4 |
| | Orranteño | 4 |
| | Colonia Rodrigo M. Quevedo | 4 |
| | Estación Saucillo | 4 |
| | Colonia Vicente Guerrero | 4 |
| | Ampliación Colonia Altamirano | 4 |
| | Ejido Carboneras | 3 |
| | San Francisco del Mezquital | 3 |
| | Colonia Francisco I. Madero (El Gato Negro) | 2 |
| | El Indio | 2 |
| | Las Alvareñas | 1 |
| Entre 2,500 y 14,999 habitantes | Saucillo | 16 |
| | Naica | 4 |

| Tamaño de localidad | Viviendas que no disponen de drenaje, 2010 | |
|---|---|---|
| Menor a 2,500 habitantes | Puerto del Toro | 30 |
| | Estación Saucillo | 16 |
| | Estación Conchos | 15 |
| | Ampliación Colonia Altamirano | 13 |
| | Loma Chica | 11 |
| | Las Alvareñas | 10 |
| | Gonzaleñas | 7 |
| | Las Varas | 7 |
| | Kilómetro Cincuenta y Nueve | 7 |
| | El Indio | 6 |
| | La Cuadra | 5 |
| | Colonia Altamirano (Loma Grande) | 4 |
| | Ancón de Carros | 4 |
| Entre 2,500 y 14,999 habitantes | Naica | 30 |
| | Saucillo | 13 |

| Tamaño de localidad | Viviendas que no disponen de energía eléctrica, 2010 | |
|---|---|---|
| Menor a 2,500 habitantes | Las Alvareñas | 3 |
| | Orranteño | 3 |
| | Puerto del Toro | 3 |
| | Ancón de Carros | 2 |
| | Estación Conchos | 2 |
| | Loma Chica | 2 |
| | Colonia Vicente Guerrero | 2 |
| | Colonia Bellavista | 2 |
| | Colonia Francisco I. Madero (El Gato Negro) | 1 |
| | Gonzaleñas | 1 |
| | El Indio | 1 |
| | San Francisco del Mezquital | 1 |
| | Estación Saucillo | 1 |
| Entre 2,500 y 14,999 habitantes | Saucillo | 5 |
| | Naica | 3 |

Nota: para cada indicador se seleccionan 15 localidades: por estrato se incluyen las cinco localidades con el mayor número de personas o viviendas, según sea el caso, que presentan el rezago que mide el indicador. Este criterio de selección se aplica siempre y cuando se tenga información de 15 o más localidades en el municipio, y cinco o más localidades en cada estrato.