ALMACENAMIENTO EN PRESAS DE USO AGRÍCOLA

3ª Decena de junio 2018

PANORAMA NACIONAL

Emisión: Jueves 5 de julio de 2018

La disponibilidad de agua en presas de almacenamiento para riego es de 45,166 hm³; es decir 519 hm³ más respecto a la decena anterior y 835 hm³ menos respecto al 2017 en igual fecha decenal. La máxima evaporación presentada fue de 13.6 mm en Michoacán.

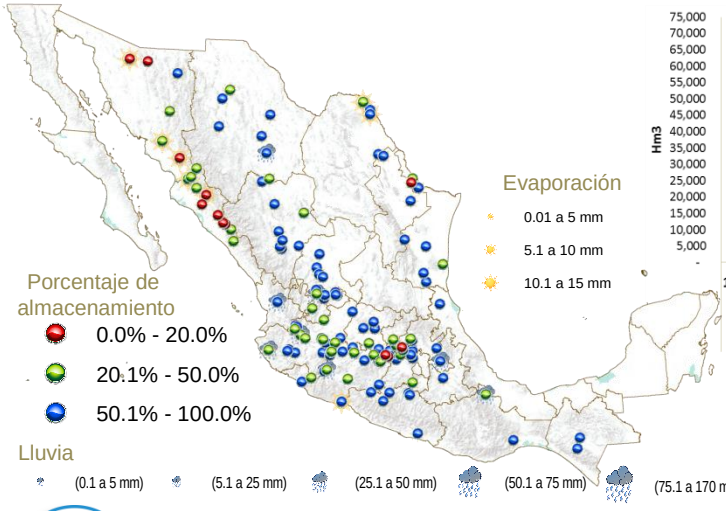

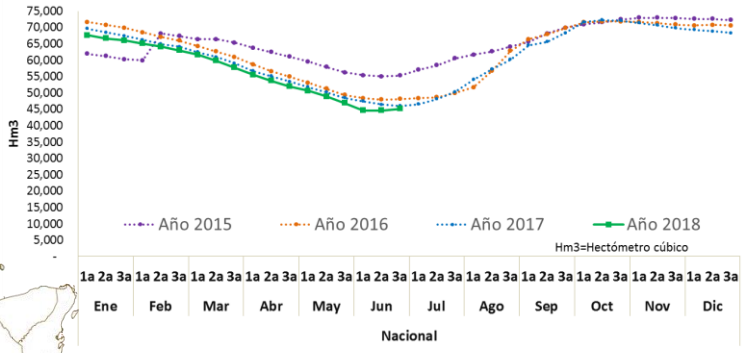

VARIACIÓN PORCENTUAL DECENAL

En las variaciones porcentuales, 84 presas presentan niveles por arriba del 50%, 40 entre el 20 y 50% y 12 presas con niveles por debajo del 20% de su capacidad. Las presas con mayores descensos en sus volúmenes de almacenamiento fueron: Pico del Águila, Chihuahua con 12.7% y La Calera, Guerrero con 8.7%. La evaporación máxima se presentó en José Ma. Morelos y Pavón, Michoacán con 13.6 mm y la lluvia máxima presentada fue en Pdte. Alemán (Papalóapan), Oaxaca con 49 mm.

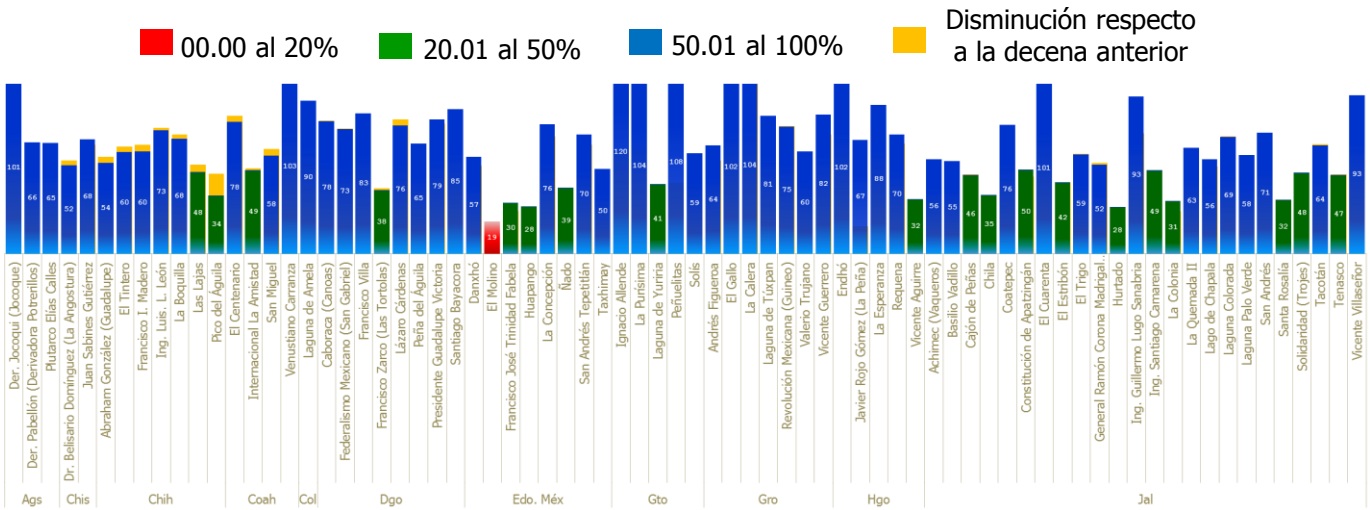

Nota: Por diseño de grafico se maneja escala de 0-100%

ALMACENAMIENTO EN PRESAS DE USO AGRÍCOLA

3ª Decena de junio 2018

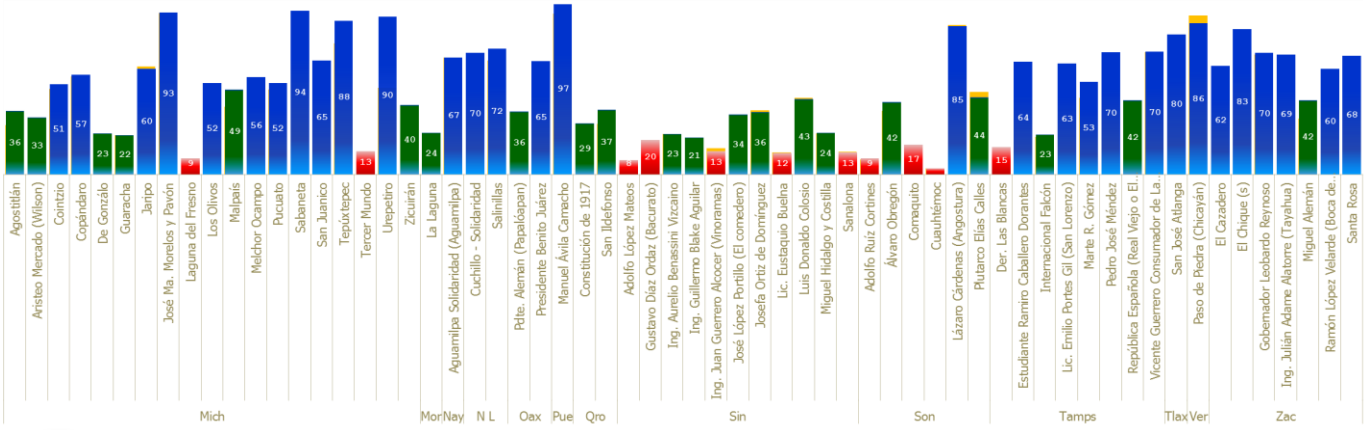

ANÁLISIS PARTICULAR

La presas están recuperando volúmenes de almacenamiento, respecto a dos decenas atrás; de tener únicamente 74 presas con porcentajes mayores al 50%, actualmente se tienen 84 presas. Así mismo se tienen12 presas por debajo del 20%, es decir 5 presas menos con respecto a la primer y segunda decena de junio.

Aún se tiene presencia de condiciones de sequía, principalmente en el norte y noroeste del país. El huracán Bud favoreció a la disminución (fuente: SMN) sin embargo comparado a las condiciones del año anterior se tienen áreas con mayor intensidad.

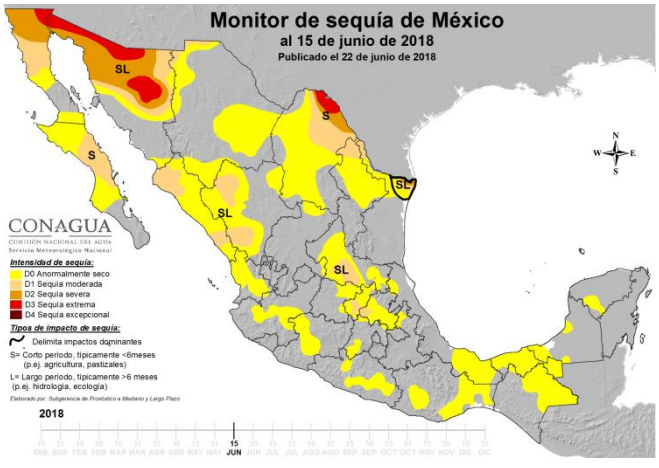

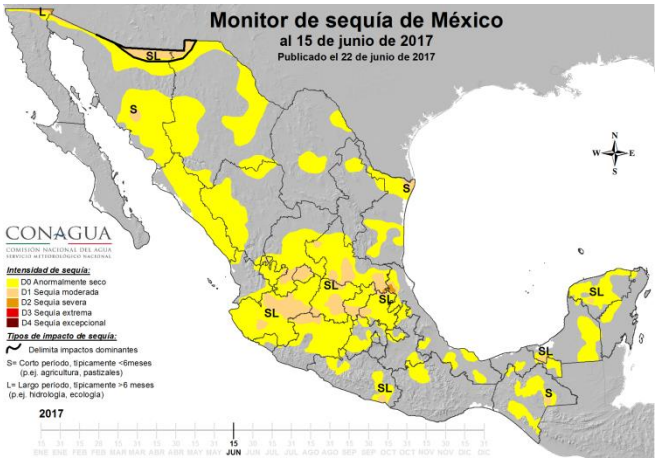

Consulta nuestra información dinámica

Aplicación geográfica

SAGARPA
SECRETARÍA DE AGRICULTURA, GANADERÍA, DESARROLLO RURAL, PESCA Y ALIMENTACIÓN

SIAP
SERVICIO DE INFORMACIÓN AGROALIMENTARIA Y PESQUERA

Próxima actualización:
16 de julio de 2018

Cualquier duda o comentario contáctanos:
eduardo.reyna@agentetecnico.com

Síguenos en nuestra redes sociales