

CONVENIO PARA ACORDAR LA METODOLOGÍA, FUENTES DE INFORMACIÓN, MECANISMO DE DISTRIBUCIÓN Y ACCIONES PARA LA OPERACIÓN DEL FONDO PARA LA INFRAESTRUCTURA SOCIAL MUNICIPAL Y DE LAS DEMARCACIONES TERRITORIALES DEL DISTRITO FEDERAL (EN LO SUCESIVO FIS MDF), QUE FORMA PARTE DEL FONDO DE APORTACIONES PARA LA INFRAESTRUCTURA SOCIAL (EN LO SUCESIVO "FAIS"), DEL RAMO GENERAL 33 "APORTACIONES FEDERALES PARA ENTIDADES FEDERATIVAS Y MUNICIPIOS"; QUE SUSCRIBEN POR UNA PARTE EL EJECUTIVO FEDERAL A TRAVÉS DE LA SECRETARÍA DE DESARROLLO SOCIAL, EN LO SUCESIVO "LA SEDESOL", REPRESENTADA EN ESTE ACTO POR SU TITULAR LA MAESTRA ROSARIO ROBLES BERLANGA, ASISTIDA POR EL LICENCIADO EDUARDO FRANCISCO ZENTENO NÚÑEZ, DELEGADO FEDERAL DE LA SEDESOL EN EL ESTADO DE CHIAPAS, Y POR LA OTRA PARTE, EL EJECUTIVO DEL ESTADO DE CHIAPAS, EN LO SUCESIVO "LA ENTIDAD", REPRESENTADO POR EL LIC. MANUEL VELASCO COELLO, GOBERNADOR DEL ESTADO, ASISTIDO POR LA SECRETARIA DE HACIENDA, MTRA. JUANA MARÍA DE COSS LEÓN, DE CONFORMIDAD CON LOS SIGUIENTES:

ANTECEDENTES

1. La Ley de Coordinación Fiscal (en lo sucesivo "LA LEY") en su artículo 25 establece, entre otros, el Fondo de Aportaciones para la Infraestructura Social, que se compone del Fondo para la Infraestructura Social para las Entidades ("FISE") y del Fondo para la Infraestructura Social Municipal y de las Demarcaciones Territoriales del Distrito Federal ("FIS MDF"), de acuerdo con lo señalado en el artículo 33 de "LA LEY".
2. El artículo 33 de "LA LEY" dispone que las Aportaciones Federales que reciben las Entidades, los municipios y las Demarcaciones Territoriales del Distrito Federal con cargo al Fondo de Aportaciones para la Infraestructura Social ("FAIS"), se destinarán exclusivamente al financiamiento de obras, acciones sociales básicas y a inversiones que beneficien directamente a población en pobreza extrema, localidades con alto o muy alto nivel de rezago social conforme a lo previsto en la Ley General de Desarrollo Social, así como a los habitantes de las Zonas de Atención Prioritaria (en lo sucesivo "ZAP")

En el caso del "FIS MDF", "LA LEY" señala en el inciso (A) de dicho artículo, que los recursos deben ser destinados a los rubros de agua potable, alcantarillado, drenaje y letrinas, urbanización, electrificación rural y de colonias pobres, infraestructura básica del sector salud y educativo, mejoramiento de vivienda, así como mantenimiento de infraestructura, conforme a lo señalado en el catálogo de acciones establecido en los Lineamientos del Fondo que emita "LA SEDESOL". En el caso del "FISE", debe destinarse a obras y acciones que beneficien preferentemente a la población de los Municipios, Demarcaciones Territoriales y localidades que presenten mayores niveles de rezago social y pobreza extrema en "LA ENTIDAD".

3. El artículo 32 de "LA LEY" establece que el Fondo de Aportaciones para la Infraestructura Social ("FAIS") se determinará anualmente en el Presupuesto de Egresos de la Federación.
4. Por su parte, el artículo 44 párrafo cuarto de la Ley Federal de Presupuesto y Responsabilidad Hacendaria, establece que la Secretaría de Hacienda y Crédito Público deberá publicar en el Diario Oficial de la Federación el monto y calendarización del gasto federalizado para contribuir a mejorar la planeación del gasto de las entidades federativas y de los municipios.

Ejercicio Fiscal 2015; 1, 2, 4, 5, 6, 9, 18, 36 Bis, 37, 38, 39 y 40 del Reglamento Interior de la Secretaría de Desarrollo Social; así como los Lineamientos Generales de Operación del Fondo de Aportaciones para la Infraestructura Social; 296, 297, 298, 299 y 324 del Código de la Hacienda Pública para el Estado de Chiapas; 20 y 29, Fracción XLVII de la Ley Orgánica de la Administración Pública del Estado de Chiapas; 13, Fracción III del Reglamento Interior de la Secretaría de Hacienda de Chiapas, las partes han decidido establecer los compromisos siguientes:

CLÁUSULAS

PRIMERA. Objeto del Convenio. “LA SEDESOL” y “LA ENTIDAD” acuerdan que el presente Convenio tiene por objeto establecer la metodología, fuentes de información y mecanismo para la distribución del Fondo para la Infraestructura Social Municipal y de las Demarcaciones Territoriales del Distrito Federal, así como las actividades necesarias para la planeación, operación y seguimiento de los recursos del “FAIS”.

SEGUNDA. Metodología de Distribución. “LA SEDESOL” y “LA ENTIDAD” convienen que esta última utilizará la fórmula descrita en el artículo 34 de la Ley de Coordinación Fiscal para la distribución del Fondo para la Infraestructura Social Municipal y de las Demarcaciones Territoriales del Distrito Federal.

TERCERA. De las Variables y Fuentes de Información. “LA SEDESOL” y “LA ENTIDAD” convienen que esta última utilizará la información de pobreza extrema más reciente a nivel municipal y de las demarcaciones territoriales publicada por el Consejo Nacional de Evaluación de Política de Desarrollo Social para el cálculo de la distribución de recursos a los Municipios o Demarcaciones Territoriales del Distrito Federal. Para tal fin, “LA SEDESOL” publicará en el Diario Oficial de la Federación las variables y fuentes necesarias para el cálculo **a más tardar en los primeros diez días del ejercicio fiscal de que se trate**, tal como lo establece el artículo 35 de “LA LEY”.

Asimismo, “LA ENTIDAD” deberá entregar los recursos a sus respectivos Municipios o Demarcaciones Territoriales del Distrito Federal, conforme al calendario de enteros que la Federación establezca para tal fin respecto de “LA ENTIDAD”, dicho calendario deberá publicarse por parte de ésta, **a más tardar el 31 de enero del año fiscal correspondiente** en su respectivo órgano de difusión oficial.

CUARTA. Del Anexo. El presente Convenio deberá acompañarse de un Anexo que especifique la metodología y fórmula empleadas para la distribución del “FISMDF”, así como las variables y fuentes de información utilizadas para realizar los cálculos anualmente. El Anexo deberá incluir los resultados de la aplicación de la metodología y fórmula empleadas, así como la asignación monetaria que le corresponde a cada Municipio o Demarcación Territorial del Distrito Federal.

Por otra parte, con la finalidad de dar a conocer los resultados de la distribución a nivel Municipal y de las Demarcaciones Territoriales del Distrito Federal, “LA ENTIDAD” enviará a “LA SEDESOL” la distribución a nivel Municipal o de las Demarcaciones Territoriales **a más tardar el 25 de enero del ejercicio fiscal correspondiente**, en los términos establecidos en el Artículo 35 de la Ley de Coordinación Fiscal, para que “LA SEDESOL” la publique en su página de internet **a más tardar el 31 de enero**.

fecha, los recursos se deberán de sumar, programar y ejecutar para el siguiente ejercicio fiscal, no permitiendo su amortización con recursos del presente ejercicio fiscal.

DECIMA TERCERA.- Respecto de los remanentes de los recursos del "FAIS" no comprometidos de ejercicios fiscales anteriores al presente, estos deberán ser utilizados únicamente para los fines que establece el artículo 33 de "LA LEY".



DÉCIMA CUARTA. Capacitación. Con la finalidad de que los servidores públicos locales conozcan la adecuada operación del "FAIS", "LA SEDESOL" diseñará estrategias de capacitación que deberá coordinar con las Delegaciones de las Entidades y que dará a conocer **a más tardar el último día hábil de enero del ejercicio fiscal correspondiente.** Cuando se trate de dar capacitación presencial a Gobiernos de las Entidades, Gobiernos Municipales o Demarcaciones Territoriales del Distrito Federal. "LA ENTIDAD" será la responsable de organizar y proporcionar los requerimientos necesarios para su realización.

DÉCIMA QUINTA.- Modificaciones. "LA SEDESOL" y "LA ENTIDAD", convienen que éste instrumento jurídico podrá ser modificado de común acuerdo, para lo cual se firmará el Convenio Modificatorio respectivo que formará parte del presente Convenio.


DÉCIMA SEXTA. Vigencia. Este Convenio surte sus efectos a partir de la fecha de su firma y hasta la conclusión de la presente administración estatal.

DÉCIMA SEPTIMA. Controversias. Las controversias que surjan con motivo de la interpretación y cumplimiento del presente instrumento, se resolverán de común acuerdo por las partes y de conformidad con lo establecido en "LA LEY", en el Decreto de Presupuesto de Egresos de la Federación para el ejercicio fiscal correspondiente y demás normatividad federal aplicable.

Enteradas las partes del contenido y alcance legal del presente Convenio, lo firman para su constancia y validez en tres ejemplares originales, en la Ciudad de Tuxtla Gutiérrez, Chiapas, a los 23 días del mes de enero del año 2015.


POR "LA SEDESOL"	POR "LA ENTIDAD"
<p data-bbox="272 1394 760 1457">LA SECRETARIA DE DESARROLLO SOCIAL</p>  <hr data-bbox="284 1711 755 1717"/> <p data-bbox="256 1745 781 1776">MIRA. ROSARIO ROBLES BERLANGA</p>	<p data-bbox="889 1394 1382 1457">EL GOBERNADOR DEL ESTADO DE CHIAPAS</p>  <hr data-bbox="901 1711 1372 1717"/> <p data-bbox="906 1745 1365 1776">LIC. MANUEL VELASCO COELLO</p>

**EL DELEGADO FEDERAL EN EL ESTADO
DE CHIAPAS**



**LIC. EDUARDO FRANCISCO ZENTENO
NÚÑEZ**

**LA SECRETARIA DE HACIENDA DEL
ESTADO DE CHIAPAS**



MTRA. JUANA MARÍA DE COSS LEÓN

ANEXO METODOLÓGICO

FONDO PARA LA INFRAESTRUCTURA SOCIAL MUNICIPAL Y DE LAS DEMARCACIONES TERRITORIALES DEL DISTRITO FEDERAL (FISDMF) PARA EL EJERCICIO FISCAL 2015

EL PRESENTE ANEXO TIENE POR OBJETO DAR A CONOCER LA METODOLOGÍA QUE EL ESTADO DE CHIAPAS UTILIZARÁ PARA LA DISTRIBUCIÓN PORCENTUAL DEL FONDO PARA LA INFRAESTRUCTURA SOCIAL MUNICIPAL Y DE LAS DEMARCACIONES TERRITORIALES DEL DISTRITO FEDERAL (FISDMF) PARA EL EJERCICIO FISCAL 2015, DE ACUERDO A LA CLAUSULA CUARTA DEL CONVENIO PARA ACORDAR LA METODOLOGÍA, VARIABLES Y FUENTES DE INFORMACIÓN PARA LA DISTRIBUCIÓN DEL FISDMF FIRMADO EL DÍA 23 DEL MES DE ENERO DEL AÑO 2015 Y CON VIGENCIA HASTA EL DÍA 31 DEL MES DE DICIEMBRE DEL AÑO 2015.

PRIMERO.- De conformidad con los Artículos 34 y 35 de la Ley de Coordinación Fiscal (LCF), se da a conocer la metodología para el cálculo de la distribución del FISDMF, misma que coincide con la utilizada por la Secretaría de Desarrollo Social para la distribución del Fondo de Aportaciones para la Infraestructura Social (FAIS).

SEGUNDO.- Para efectos de la aplicación de la fórmula del Artículo 34 de la LCF se utiliza como fuente de información el Presupuesto de Egresos de la Federación y los informes de la medición de la pobreza multidimensional dados a conocer por el Consejo Nacional de Evaluación de la Política de Desarrollo Social (Coneval).

TERCERO.- La fórmula para el cálculo del Fondo para la Infraestructura Social Municipal y de las Demarcaciones Territoriales se describe como:

$$F_{i,t} = F_{i,2013} + \Delta F_{2013,t}(0.8 Z_{i,t} + 0.2 e_{i,t})$$

Donde

$$Z_{i,t} = \frac{x_{i,t}}{\sum_i x_{i,t}}$$

$$x_{i,t} = CPPE_i \frac{PPE_{i,T}}{\sum_i PPE_{i,T}}$$

$$e_{i,t} = \frac{\frac{PPE_{i,T-1}}{PPE_{i,T}}}{\sum_i \frac{PPE_{i,T-1}}{PPE_{i,T}}}$$

Y las variables de cálculo se definen de la siguiente manera:

$F_{i,t}$ = Monto del FISDMF del municipio i en el año t .

$F_{i,2013}$ = Monto del Fondo para la Infraestructura Social Municipal (FISM) del municipio o demarcación territorial i en 2013.

$\Delta F_{2013,t}$ = $FISDMF_{i,t} - FISM_{i,2013}$, donde $FISDMF_{i,t}$ corresponde a los recursos del FISDMF en el año de cálculo t para la entidad i . $FISM_{i,2013}$ corresponde a los recursos del FISM recibidos por la entidad i en 2013.

$z_{i,t}$ = La participación del municipio o demarcación territorial i en el promedio estatal de las carencias de la población en pobreza extrema más reciente publicada por el Consejo Nacional de Evaluación de la Política de Desarrollo Social al año t .

$e_{i,t}$ = La participación del municipio o demarcación territorial i en la bolsa de recursos asignados por su eficacia en el abatimiento de la pobreza extrema.

Componente $Z_{i,t}$

Sitio Electrónico

<http://www.coneval.gob.mx/Medicion/Paginas/Medición/Anexo-estadístico-municipal-2010.aspx>

Indicaciones

En el sitio electrónico al que direcciona la liga anterior, dar clic en el cuadro de dialogo "Información concentrada en Excel" y descargar el archivo "Concentrado.zip". El archivo contiene dos documentos: "3.3 Concentrado, indicadores de pobreza por municipio.xlsx" y "3.4 Concentrado, indicadores de pobreza por entidad federativa.xlsx". Abrir el primero. Para construir el indicador utilice los valores para "pobreza extrema", columna "Personas" y "Carencias" correspondiente a los Municipios de la Entidad.

Componente $e_{i,t}$

Nombre

Eficacia

Nota

Para el ejercicio fiscal 2015 no existe información para medir el componente de eficacia, toda vez que hasta la fecha sólo hay una medición multidimensional de la pobreza a nivel municipal (2010) y se requieren por lo menos dos mediciones para hacer comparaciones. Por tanto, la fórmula que se aplicará para el cálculo de la distribución de recursos a nivel municipal será la siguiente

$$F_{i,t} = F_{i,2013} + \Delta F_{2013,t}(1.0 Z_{i,t} + 0.0 e_{i,t}) = F_{i,2013} + \Delta F_{2013,t}(Z_{i,t})$$

Componente $\Delta F_{2013,t}$

Nombre

Incremento FAIS

Descripción

Es el diferencial del Monto Total asignado al FISMDF en el año actual, respecto del monto total asignado al FISM en 2013.

Fuente de Información

Para el Monto FISM 2013, consultar el Presupuesto de Egresos de la Federación 2013.

Para el Monto 2015, consultar el Presupuesto de Egresos de la Federación para el Ejercicio Fiscal 2015

Sitio Electrónico

- Para el caso del Monto FISM 2013:
http://www.apartados.hacienda.gob.mx/presupuesto/temas/pef/2013/temas/tomos/33/r33_rsfef.pdf
- Para el caso del Monto FISMDF 2015
http://www.apartados.hacienda.gob.mx/presupuesto/temas/pef/2015/docs/33/r33_rsfef.pdf

Indicaciones


- Para el caso del Monto FISM 2013, tomar del archivo descargado del sitio electrónico mencionado, el monto correspondiente al FAIS Municipal del Estado de Chiapas.
- Para el caso del Monto FISMDF 2015, tomar el monto FAIS Municipal y de las Demarcaciones Territoriales del Distrito Federal correspondiente al Estado de Chiapas.

Sexto.- Cálculo de la Distribución del Fondo para la Infraestructura Social Municipal y de las Demarcaciones Territoriales del Distrito Federal para los Municipios del Estado de Chiapas.

Clave del Municipio	Municipio	Información Coneval 2010		Desarrollo de la fórmula		
		PPE _{1,t}	CPPE _{1,t}	(3)	(4)	(5)
		(1)	(2)			
Personas en pobreza extrema 2010 (Personas)	Carencias promedio de personas en pobreza extrema 2010 (Carencias)	$\frac{PPE_{1,t}}{\sum_i PPE_{1,t}}$	$X_{i,t} = CPPE_{1,t} \frac{PPE_{1,t}}{\sum_i PPE_{1,t}}$	$Z_{i,t} = \frac{X_{i,t}}{\sum_i X_{i,t}}$		
030	Chicomuselo	16,617	3.995435	0.0090012	0.035963713	0.009082949
031	Chilón	87,519	4.107460	0.0474078	0.194725813	0.049179702
032	Escuintla	9,630	4.068272	0.0052164	0.021221892	0.005359774
033	Francisco León	3,295	3.734035	0.0017849	0.006664716	0.001683232
034	Frontera Comalapa	20,062	3.788459	0.0108673	0.041170359	0.010397933
035	Frontera Hidalgo	3,102	3.970454	0.0016803	0.006671597	0.001684970
036	La Grandeza	4,997	3.765933	0.0027068	0.010193651	0.002574496
037	Huehuetán	9,151	3.876238	0.0049570	0.019214400	0.004852764
038	Huixtán	15,016	3.924466	0.0081340	0.031921454	0.008062042
039	Huitiupán	15,807	3.800329	0.0085624	0.032540070	0.008218279
040	Huixtla	8,053	4.035280	0.0043622	0.017602697	0.004445715
041	La Independencia	27,222	3.740694	0.0147458	0.055159465	0.013931004
042	Ixhucatán	5,480	3.778062	0.0029684	0.011214953	0.002832434
043	Ixtacomitán	3,716	3.587924	0.0020129	0.007222155	0.001824018
044	Ixtapa	12,552	3.980865	0.0067992	0.027066881	0.006835977
045	Ixtapangajoya	2,877	3.671143	0.0015584	0.005721225	0.001444945
046	Jiquipilas	7,554	3.702168	0.0040919	0.015148894	0.003825985
047	Jitotol	13,431	4.047986	0.0072754	0.029450671	0.007438024
048	Juárez	4,744	3.711397	0.0025698	0.009537398	0.002408753
049	Larráinzar	16,032	4.093391	0.0086843	0.035548295	0.008978032
050	La Libertad	1,271	3.697999	0.0006885	0.00254601	0.000643017
051	Mapastepec	13,377	3.885930	0.0072461	0.028157983	0.007111544
052	Las Margaritas	75,339	3.793142	0.0408101	0.154798514	0.039095715
053	Mazapa de Madero	3,243	3.699692	0.0017567	0.006499207	0.001641431
054	Mazatán	7,903	3.989427	0.0042809	0.017078524	0.004313330
055	Metapa	737	3.950138	0.0003992	0.001576985	0.000398281
056	Mitontic	9,594	3.950042	0.0051969	0.020528124	0.005184557
057	Motuzintla	23,584	3.953209	0.0127751	0.050502756	0.012754911
058	Nicolás Ruíz	2,700	3.954179	0.0014626	0.005783196	0.001460597
059	Ocosingo	144,088	3.854401	0.0780505	0.300837897	0.075979235
060	Ocoatepec	7,958	3.967963	0.0043107	0.017104855	0.004319980
061	Ocozacoatlá de Espinosa	31,905	4.064558	0.0172825	0.070245727	0.017741171
062	Ostuacán	4,309	3.750273	0.0023341	0.00875361	0.002210801
063	Osumacinta	1,201	3.772483	0.0006506	0.002454246	0.000619841

Clave del Municipio	Municipio	Información Coneval 2010		Desarrollo de la fórmula		
		PPE _{1,t}	CPPE _{1,t}	(3)	(4)	(5)
		(1)	(2)			
		Personas en pobreza extrema 2010 (Personas)	Carencias promedio de personas en pobreza extrema 2010 (Carencias)	$\frac{PPE_{1,t}}{\sum_i PPE_{1,t}}$	$X_{1,t} = CPPE_{1,t} \frac{PPE_{1,t}}{\sum_i PPE_{1,t}}$	$Z_{1,t} = \frac{X_{1,t}}{\sum_i X_{1,t}}$
099	La Trinitaria	29,895	3.837537	0.0161937	0.062143966	0.015695001
100	Tumbalá	23,781	4.001843	0.0128818	0.051551107	0.013019682
101	Tuxtla Gutiérrez	41,616	4.044720	0.0225428	0.09117938	0.023028148
102	Tuxtla Chico	6,570	3.897305	0.0035589	0.013870036	0.003502999
103	Tuzantán	10,040	3.993701	0.0054385	0.021719864	0.005485541
104	Tzimol	5,717	3.629218	0.0030968	0.011239037	0.002838517
105	Unión Juárez	3,215	3.801795	0.0017415	0.006620907	0.001672168
106	Venustiano Carranza	28,611	4.169345	0.0154982	0.064617285	0.016319659
107	Villa Corzo	24,578	4.047058	0.0133136	0.053880771	0.013608059
108	Villaflores	27,307	3.872168	0.0147918	0.05727644	0.014465665
109	Yajalón	18,618	3.891972	0.0100851	0.039250986	0.009913179
110	San Lucas	4,018	3.882529	0.0021765	0.008450307	0.002134199
111	Zinacantán	28,159	4.027943	0.0152533	0.0614396	0.015517107
112	San Juan Cancuc	26,197	4.358757	0.0141906	0.061853183	0.015621561
113	Aldama	3,966	3.863330	0.0021483	0.008299699	0.002096161
114	Benemérito de las Américas	6,715	3.649050	0.0036374	0.01327314	0.003352247
115	Maravilla Tenejapa	7,956	3.938265	0.0043097	0.016972568	0.004286570
116	Marqués de Comillas	6,570	3.733095	0.0035589	0.013285633	0.003355402
117	Montecristo de Guerrero	3,495	3.688912	0.0018932	0.006983824	0.001763826
118	San Andrés Duraznal	2,912	3.779776	0.0015774	0.005962183	0.001505801
119	Santiago el Pinar	2,237	3.754885	0.0012118	0.00454999	0.001149140
120	Belisario Domínguez	423	3.956549	0.0002291	0.000906577	0.000228964
121	Emiliano Zapata	3,583	4.037452	0.0019409	0.007836137	0.001979085
122	Mezcalapa	8,992	3.958438	0.0048708	0.01928093	0.004869567
123	El Parral	5,727	4.047058	0.0031022	0.012554934	0.003170858
Total		1,846,087		1.000000	3.959475	1.000000000

Clave del Municipio	Municipio	(9)	(10)	(11)
		ΔF2013,t	Zit	Asignación por Zit
070	El Porvenir	515,965,717.00	0.003331841	1,719,115.91
071	Villa Comaltitlán	515,965,717.00	0.005141186	2,652,675.86
072	Pueblo Nuevo Solistahuacán	515,965,717.00	0.010477725	5,406,146.90
073	Rayón	515,965,717.00	0.002665978	1,375,553.29
074	Reforma	515,965,717.00	0.002764102	1,426,181.67
075	Las Rosas	515,965,717.00	0.006411221	3,307,970.08
076	Sabanilla	515,965,717.00	0.011600275	5,985,344.32
077	Salto de Agua	515,965,717.00	0.011508216	5,937,845.02
078	San Cristóbal de las Casas	515,965,717.00	0.018189413	9,385,113.32
079	San Fernando	515,965,717.00	0.004697189	2,423,588.43
080	Siltepec	515,965,717.00	0.008151792	4,206,045.18
081	Simojovel	515,965,717.00	0.017997488	9,286,086.64
082	Sitalá	515,965,717.00	0.005292446	2,730,720.48
083	Socoltenango	515,965,717.00	0.003875607	1,999,680.55
084	Solosuchiapa	515,965,717.00	0.001637535	844,912.06
085	Soyaló	515,965,717.00	0.001732499	893,909.92
086	Suchiapa	515,965,717.00	0.003524116	1,818,322.91
087	Suchiate	515,965,717.00	0.005497699	2,836,623.97
088	Sunuapa	515,965,717.00	0.000408916	210,986.77
089	Tapachula	515,965,717.00	0.025264754	13,035,746.82
090	Tapalapa	515,965,717.00	0.000989482	510,538.86
091	Tapilula	515,965,717.00	0.001665108	859,138.61
092	Tecpatán	515,965,717.00	0.004535976	2,340,407.97
093	Tenejapa	515,965,717.00	0.016078001	8,295,697.28
094	Teopisca	515,965,717.00	0.009713391	5,011,776.52
096	Tila	515,965,717.00	0.033996792	17,541,179.21
097	Tonalá	515,965,717.00	0.010789437	5,566,979.69
098	Totolapa	515,965,717.00	0.001572086	811,142.61
099	La Trinitaria	515,965,717.00	0.015695001	8,098,082.31
100	Tumbalá	515,965,717.00	0.013019682	6,717,709.39
101	Tuxtla Gutiérrez	515,965,717.00	0.023028148	11,881,734.68
102	Tuxtla Chico	515,965,717.00	0.003502999	1,807,427.21
103	Tuzantán	515,965,717.00	0.005485541	2,830,351.10
104	Tzimol	515,965,717.00	0.002838517	1,464,577.31
105	Unión Juárez	515,965,717.00	0.001672168	862,781.30
106	Venustiano Carranza	515,965,717.00	0.016319659	8,420,384.50
107	Villa Corzo	515,965,717.00	0.013608059	7,021,291.78
108	Villaflores	515,965,717.00	0.014465665	7,463,786.96



Clave del Municipio	Municipio	(9)	(10)	(11)
		$\Delta F_{2013,t}$	Zit	Asignación por Zit
109	Yajalón	515,965,717.00	0.009913179	5,114,860.41
110	San Lucas	515,965,717.00	0.002134199	1,101,173.35
111	Zinacantán	515,965,717.00	0.015517107	8,006,295.16
112	San Juan Cancuc	515,965,717.00	0.015621561	8,060,189.84
113	Aldama	515,965,717.00	0.002096161	1,081,547.43
114	Benemérito de las Américas	515,965,717.00	0.003352247	1,729,644.64
115	Maravilla Tenejapa	515,965,717.00	0.004286570	2,211,723.15
116	Marqués de Comillas	515,965,717.00	0.003355402	1,731,272.63
117	Montecristo de Guerrero	515,965,717.00	0.001763826	910,073.62
118	San Andrés Duraznal	515,965,717.00	0.001505801	776,941.80
119	Santiago el Pinar	515,965,717.00	0.001149140	592,916.69
120	Belisario Domínguez	515,965,717.00	0.000228964	118,137.55
121	Emiliano Zapata	515,965,717.00	0.001979085	1,021,139.87
122	Mezcalapa	515,965,717.00	0.004869567	2,512,529.67
123	El Parral	515,965,717.00	0.003170858	1,636,054.11
Total			1.000000000	515,965,717.00

Paso 4. Línea Basal 2013. Componente $F_{i,2013}$

Fondo para la Infraestructura Social Municipal 2013		
Estado de Chiapas		
Clave del Municipio	Municipio	(12)
		Asignación 2013
001	Acacoyagua	29,342,037.50
002	Acala	24,412,126.51
003	Acapetahua	28,805,724.31
004	Altamirano	118,564,008.73
005	Amatán	56,507,883.71
006	Amatenango de la Frontera	74,447,876.72
007	Amatenango del Valle	25,853,125.31
008	Ángel Albino Corzo	48,454,275.21
009	Arriaga	21,493,679.50
010	Bejucal de Ocampo	32,777,721.01
011	Bella Vista	50,111,008.22
012	Berriozábal	30,582,247.70
013	Bochil	58,010,729.71

Fondo para la Infraestructura Social Municipal 2013
Estado de Chiapas

Clave del Municipio	Municipio	(12)
		Asignación 2013
048	Juárez	12,574,406.60
049	Larráinzar	78,678,216.92
050	La Libertad	5,369,144.51
051	Mapastepec	31,684,556.10
052	Las Margaritas	339,735,243.88
053	Mazapa de Madero	22,407,164.10
054	Mazatán	20,362,828.11
055	Metapa	3,223,780.50
056	Mitontic	25,786,143.61
057	Motozintla	162,411,175.64
058	Nicolás Ruiz	8,508,690.80
059	Ocosingo	676,595,230.66
060	Ocotepec	35,328,157.21
061	Ocozacoautla de Espinosa	107,529,053.13
062	Ostuacán	26,154,902.51
063	Osumacinta	6,244,073.90
064	Oxchuc	176,463,707.95
065	Palenque	237,899,807.26
066	Pantelhó	87,755,040.82
067	Pantepec	26,530,144.41
068	Pichucalco	20,089,046.61
069	Pijijiapan	46,185,895.91
070	El Porvenir	52,084,328.21
071	Villa Comaltitlán	33,909,569.41
072	Pueblo Nuevo Solistahuacán	76,356,630.62
073	Rayón	19,046,749.10
074	Reforma	12,108,486.20
075	Las Rosas	44,840,475.31
076	Sabanilla	109,444,579.43
077	Salto de Agua	177,196,225.75
078	San Cristóbal de las Casas	155,544,034.63
079	San Fernando	30,728,079.30
080	Siltepec	110,908,358.43
081	Simojovel	155,231,154.73

Fondo para la Infraestructura Social Municipal 2013		
Estado de Chiapas		
Clave del Municipio	Municipio	(12)
		Asignación 2013
117	Montecristo de Guerrero	24,664,855.61
118	San Andrés Duraznal	14,018,380.91
119	Santiago el Pinar	9,493,713.81
120	Belisario Domínguez	1,748,648.20
121	Emiliano Zapata	13,533,307.91
122	Mezcalapa	25,776,523.61
123	El Parral	22,952,710.91
Total		8,406,138,102.00

Fuente:

Acuerdo por el que se da a conocer a los municipios del Estado de Chiapas, la fórmula, metodología, distribución, calendarización y disposiciones normativas de los Fondos de Aportaciones Federales para la Infraestructura Social Municipal y para el Fortalecimiento de los Municipios para el ejercicio fiscal 2013, publicado en el Periódico Oficial número 012, Segunda Sección, de fecha 30 de enero de 2013.

Se encuentra en el link siguiente:





<http://www.haciendachiapas.gob.mx/marco-juridico/Estatal/informacion/Acuerdos/distribucion-calendarizacion/A2013.pdf>

Paso 5. Obtener la asignación monetaria correspondiente a cada municipio respecto del Fondo para la Infraestructura Social Municipal y de las Demarcaciones Territoriales del Distrito Federal.

Clave del Municipio	Municipio	(13)	(14)	(15)
		Asignación 2013	Zit	Asignación FISM 2015
001	Acacoyagua	29,342,037.50	1,707,974.16	31,050,011.00
002	Acala	24,412,126.51	1,841,927.71	26,254,054.20
003	Acapetahua	28,805,724.31	2,426,005.04	31,231,729.40
004	Altamirano	118,564,008.73	7,051,816.19	125,615,824.90
005	Amatán	56,507,883.71	3,519,005.39	60,026,889.10
006	Amatenango de la Frontera	74,447,876.72	3,192,576.34	77,640,453.10
007	Amatenango del Valle	25,853,125.31	1,689,976.32	27,543,101.60
008	Angel Albino Corzo	48,454,275.21	3,430,310.26	51,884,585.50
009	Arriaga	21,493,679.50	1,818,867.09	23,312,546.60
010	Bejucal de Ocampo	32,777,721.01	1,344,397.46	34,122,118.50
011	Bella Vista	50,111,008.22	2,673,173.99	52,784,182.20
012	Berriozábal	30,582,247.70	3,437,779.14	34,020,026.80
013	Bochil	58,010,729.71	4,429,606.21	62,440,335.90
014	El Bosque	60,521,440.81	3,625,846.40	64,147,287.20
015	Cacahoatán	54,314,351.41	2,532,361.30	56,846,712.70

Clave del Municipio	Municipio	(13)	(14)	(15)
		Asignación 2013	Zit	Asignación FISM 2015
054	Mazatán	20,362,828.11	2,225,530.54	22,588,358.70
055	Metapa	3,223,780.50	205,499.52	3,429,280.00
056	Mitontic	25,786,143.61	2,675,053.55	28,461,197.20
057	Motozintla	162,411,175.64	6,581,097.04	168,992,272.70
058	Nicolás Ruiz	8,508,690.80	753,617.79	9,262,308.60
059	Ocosingo	676,595,230.66	39,202,680.35	715,797,911.00
060	Ocoatepec	35,328,157.21	2,228,961.68	37,557,118.90
061	Ocozacoautla de Espinosa	107,529,053.13	9,153,835.99	116,682,889.10
062	Ostuacán	26,154,902.51	1,140,697.34	27,295,599.90
063	Osumacinta	6,244,073.90	319,816.86	6,563,890.80
064	Oxchuc	176,463,707.95	8,605,412.96	185,069,120.90
065	Palenque	237,899,807.26	12,428,887.68	250,328,694.90
066	Pantelhó	87,755,040.82	4,782,611.57	92,537,652.40
067	Pantepec	26,530,144.41	1,621,569.39	28,151,713.80
068	Pichucalco	20,089,046.61	1,171,024.12	21,260,070.70
069	Pijjiapan	46,185,895.91	5,230,963.52	51,416,859.40
070	El Porvenir	52,084,328.21	1,719,115.91	53,803,444.10
071	Villa Comaltitlán	33,909,569.41	2,652,675.86	36,562,245.30
072	Pueblo Nuevo Solistahuacán	76,356,630.62	5,406,146.90	81,762,777.50
073	Rayón	19,046,749.10	1,375,553.29	20,422,302.40
074	Reforma	12,108,486.20	1,426,181.67	13,534,667.90
075	Las Rosas	44,840,475.31	3,307,970.08	48,148,445.40
076	Sabanilla	109,444,579.43	5,985,344.32	115,429,923.80
077	Salto de Agua	177,196,225.75	5,937,845.02	183,134,070.80
078	San Cristóbal de las Casas	155,544,034.63	9,385,113.32	164,929,148.00
079	San Fernando	30,728,079.30	2,423,588.43	33,151,667.70
080	Siltepec	110,908,358.43	4,206,045.18	115,114,403.60
081	Simojovel	155,231,154.73	9,286,086.64	164,517,241.40
082	Sitalá	53,084,425.51	2,730,720.48	55,815,146.00
083	Socoltenango	28,821,114.40	1,999,680.55	30,820,795.00
084	Solosuchiapa	10,031,018.20	844,912.06	10,875,930.30
085	Soyaló	15,868,168.91	893,909.92	16,762,078.80
086	Suchiapa	22,360,871.61	1,818,322.91	24,179,194.50
087	Suchiate	25,745,329.00	2,836,623.97	28,581,953.00
088	Sunuapa	2,604,738.80	210,986.77	2,815,725.60
089	Tapachula	158,327,850.93	13,035,746.82	171,363,597.80
090	Tapalapa	6,932,414.80	510,538.86	7,442,953.70
091	Tapilula	12,786,257.60	859,138.61	13,645,396.20

El presente documento, que consta de 19 hojas, se firma para su constancia y validez en tres ejemplares originales, en la Ciudad de Tuxtla Gutiérrez, Chiapas, a los 23 días del mes de enero del año 2015 y forma parte del "CONVENIO PARA ACORDAR LA METODOLOGÍA, FUENTES DE INFORMACIÓN Y MECANISMO DE DISTRIBUCIÓN DEL FONDO PARA LA INFRAESTRUCTURA SOCIAL MUNICIPAL Y DE LAS DEMARCACIONES TERRITORIALES DEL DISTRITO FEDERAL CORRESPONDIENTES AL ESTADO DE CHIAPAS", formalizado entre "LA SEDESOL" y "EL ESTADO" con fecha de 23 de enero de 2015, como Anexo del mismo.

POR "LA SEDESOL"	POR "LA ENTIDAD"
<p data-bbox="261 726 764 789">LA SECRETARIA DE DESARROLLO SOCIAL</p>  <hr data-bbox="272 982 743 991"/> <p data-bbox="240 1024 782 1054">MTRA. ROSARIO ROBLES BERLANGA</p>	<p data-bbox="891 726 1411 789">EL GOBERNADOR DEL ESTADO DE CHIAPAS</p>  <hr data-bbox="883 982 1409 991"/> <p data-bbox="915 1024 1386 1054">LIC. MANUEL VELASCO COELLO</p>
<p data-bbox="220 1194 802 1257">EL DELEGADO FEDERAL EN EL ESTADO DE CHIAPAS</p>  <hr data-bbox="272 1381 743 1390"/> <p data-bbox="240 1423 782 1486">LIC. EDUARDO FRANCISCO ZENTENO NÚÑEZ</p>	<p data-bbox="826 1194 1471 1257">LA SECRETARIA DE HACIENDA DEL ESTADO DE CHIAPAS</p>  <hr data-bbox="912 1381 1383 1390"/> <p data-bbox="880 1423 1416 1453">MTRA. JUANA MARÍA DE COSS LEÓN</p>