

CONVENIO PARA ACORDAR LA METODOLOGÍA, FUENTES DE INFORMACIÓN Y MECANISMO DE DISTRIBUCIÓN DEL FONDO DE APORTACIONES PARA LA INFRAESTRUCTURA SOCIAL MUNICIPAL Y DE LAS DEMARCACIONES TERRITORIALES DEL DISTRITO FEDERAL (EN LO SUCESIVO FIS MDF), QUE FORMA PARTE DEL FONDO DE APORTACIONES PARA LA INFRAESTRUCTURA SOCIAL (EN LO SUCESIVO "FAIS"), DEL RAMO GENERAL 33 "APORTACIONES FEDERALES PARA ENTIDADES FEDERATIVAS Y MUNICIPIOS"; QUE SUSCRIBEN POR UNA PARTE EL EJECUTIVO FEDERAL A TRAVÉS DE LA SECRETARÍA DE DESARROLLO SOCIAL, EN LO SUCESIVO "LA SEDESOL", REPRESENTADA EN ESTE ACTO POR LA SECRETARIA DE DESARROLLO SOCIAL, MAESTRA ROSARIO ROBLES BERLANGA, ASISTIDO POR EL DELEGADO FEDERAL DE LA SEDESOL EN EL ESTADO DE CHIAPAS, LIC. EDUARDO FRANCISCO ZENTENO NÚÑEZ Y POR LA OTRA PARTE, EL EJECUTIVO DEL ESTADO DE CHIAPAS, EN LO SUCESIVO "LA ENTIDAD", REPRESENTADO POR EL LIC. MANUEL VELASCO COELLO, GOBERNADOR DEL ESTADO, ASISTIDO POR LA SECRETARIA DE HACIENDA, MTRA. JUANA MARÍA DE COSS LEÓN, DE CONFORMIDAD CON LOS SIGUIENTES:

ANTECEDENTES

1. La Ley de Coordinación Fiscal (en lo sucesivo "LA LEY") en su artículo 25 establece, entre otros, el Fondo de Aportaciones para la Infraestructura Social, que se compone del Fondo para la Infraestructura Social para las Entidades ("FISE") y del Fondo para la Infraestructura Social Municipal y de las Demarcaciones Territoriales del Distrito Federal ("FIS MDF"), de acuerdo con lo señalado en el artículo 33 de "LA LEY".
2. El artículo 33 de "LA LEY" dispone que las Aportaciones Federales que reciben las entidades, los municipios y las demarcaciones territoriales del Distrito Federal con cargo al Fondo de Aportaciones para la Infraestructura Social, se destinarán exclusivamente al financiamiento de obras, acciones sociales básicas y a inversiones que beneficien directamente a población en pobreza extrema, localidades con alto o muy alto nivel de rezago social conforme a lo previsto en la Ley General de Desarrollo Social, así como a los habitantes de las Zonas de Atención Prioritaria (en lo sucesivo "ZAP")



En el caso del "FIS MDF", "LA LEY" señala en el apartado A de dicho artículo, que los recursos deben ser destinados a los rubros de agua potable, alcantarillado, drenaje y letrinas, urbanización, electrificación rural y de colonias pobres, infraestructura básica del sector salud y educativo, mejoramiento de vivienda, así como mantenimiento de infraestructura, conforme a lo señalado en el catálogo de acciones establecido en los Lineamientos del Fondo que emita "LA SEDESOL". En el caso del "FISE", debe destinarse a obras y acciones que beneficien preferentemente a la población de los municipios, demarcaciones territoriales y localidades que presenten mayores niveles de rezago social y pobreza extrema en la Entidad.

3. El artículo 32 de "LA LEY" establece que el Fondo de Aportaciones para la Infraestructura Social se determinará anualmente en el Presupuesto de Egresos de la Federación.
4. Por su parte, el artículo 44 párrafo cuarto de la Ley Federal de Presupuesto y Responsabilidad Hacendaria, establece que la Secretaría de Hacienda y Crédito Público deberá publicar el monto y calendarización del gasto federalizado para

5. Asimismo "LA SEDESOL" distribuirá el Fondo de Aportaciones para la Infraestructura Social entre las Entidades utilizando la fórmula establecida en el artículo 34 de "LA LEY", misma que señala un monto fijo equivalente a la asignación recibida en el 2013, más un porcentaje equivalente al 80% a través de criterios de pobreza multidimensional y un 20% por concepto de eficacia.
6. El artículo 35 de "LA LEY" establece que las Entidades, previo convenio con "LA SEDESOL", distribuirán entre los Municipios y demarcaciones territoriales los recursos del Fondo para la Infraestructura Social Municipal y de las Demarcaciones Territoriales del Distrito Federal ("FISMDF") y calcularán las distribuciones del mismo, correspondientes a sus Municipios y demarcaciones territoriales, aplicando la fórmula contenida en el artículo 34, misma que enfatiza el carácter redistributivo de estas aportaciones hacia aquellos Municipios o Demarcaciones Territoriales con mayor magnitud y profundidad de carencias.

Asimismo el artículo 35 de "LA LEY" señala que para el cálculo de la distribución de los recursos del "FISMDF", las Entidades utilizarán la información de pobreza extrema más reciente a nivel Municipal y de las Demarcaciones Territoriales publicada por el Consejo Nacional de Evaluación de la Política de Desarrollo Social.

Para efectos de lo anterior, el mismo artículo señala que con el objeto de apoyar a las Entidades en la aplicación de sus fórmulas, "LA SEDESOL" publicará en el Diario Oficial de la Federación, **a más tardar en los primeros 10 días** del ejercicio fiscal de que se trate, las variables y fuentes de información disponibles a nivel Municipal y de las Demarcaciones Territoriales para cada Entidad.

7. El artículo antes referido señala que la distribución de recursos del "FISMDF" por Municipio y Demarcaciones Territoriales debe ser publicada por las Entidades en sus respectivos órganos oficiales de difusión **a más tardar el 31 de enero** del ejercicio fiscal aplicable, así como la fórmula y su respectiva metodología, justificando cada elemento.
8. Asimismo, de conformidad con el artículo 35 de "LA LEY", las Entidades deberán entregar a sus respectivos Municipios o Demarcaciones Territoriales los recursos que les corresponden conforme al calendario de enteros en que la Federación lo haga a las Entidades, en los términos del penúltimo párrafo del artículo 32 de "LA LEY". Dicho calendario deberá publicarse por los gobiernos de las entidades **a más tardar el día 31 de enero** del ejercicio fiscal aplicable, en su respectivo órgano de difusión oficial. 
9. El artículo 33 de "LA LEY" señala que las Entidades, los Municipios y Demarcaciones Territoriales, en este caso a través de las Entidades, deberán proporcionar a "LA SEDESOL" la información que sobre la utilización del Fondo de Aportaciones para la Infraestructura Social le sea requerida.
10. Asimismo, el artículo antes citado establece que las Entidades, Municipios y Demarcaciones Territoriales deberán hacer del conocimiento de sus habitantes, los montos que reciban, las obras y acciones a realizar, el costo de cada una, su ubicación, metas y beneficiarios, al menos a través de la página oficial de internet de la Entidad Federativa, posteriormente informará los avances del ejercicio de los recursos, trimestralmente y al término de cada ejercicio, sobre los resultados alcanzados, al menos a través de la página de internet mencionada anteriormente. 

Por lo antes expuesto y con fundamento en los artículos 1, 25, 32, 33, 34, 35, 48, 49 y 50 de la Ley de Coordinación Fiscal; 26 y 32 de la Ley Orgánica de la Administración Pública Federal; 33 y 34 de la Ley de Planeación; 1, 2, 41, 85 y 107, y demás aplicables de la Ley Federal de Presupuesto y Responsabilidad Hacendaria y su Reglamento; 1, 3, 8, 9 y 10 del Decreto de Presupuesto de Egresos de la Federación para el Ejercicio Fiscal 2014; 1, 6, 9, 18, 36, 37, 38, 39, 40 y 44 del Reglamento Interior de la Secretaría de Desarrollo Social; 296, 297, 298, 299 y 324 del Código de la Hacienda Pública para el Estado de Chiapas; 20 y 29, Fracción XXII de la Ley Orgánica de la Administración Pública del Estado de Chiapas; 13, Fracción III del Reglamento Interior de la Secretaría de Hacienda de Chiapas, las partes han decidido establecer los compromisos siguientes:

CLÁUSULAS

PRIMERA. Objeto del Convenio. “LA SEDESOL” y “LA ENTIDAD” acuerdan que el presente Convenio tiene por objeto establecer la metodología, fuentes de información y mecanismo para la distribución del Fondo de Aportaciones para la Infraestructura Social Municipal y de las Demarcaciones Territoriales del Distrito Federal, así como las acciones que se requieren para llevar a cabo la planeación y seguimiento de los recursos del “FAIS”.

SEGUNDA. Metodología de Distribución. “LA SEDESOL” y “LA ENTIDAD” convienen que esta última utilizará la fórmula descrita en el artículo 34 de la Ley de Coordinación Fiscal para la distribución del Fondo de Aportaciones para la Infraestructura Social Municipal y de las Demarcaciones Territoriales del Distrito Federal.

TERCERA. De las Variables y Fuentes de Información. “LA SEDESOL” y “LA ENTIDAD” convienen que esta última utilizará la información estadística más reciente publicada por el Consejo Nacional de Evaluación de Política de Desarrollo Social para el cálculo de la distribución de recursos a los Municipios o Demarcaciones Territoriales. Para tal fin, “LA SEDESOL” publicará en el Diario Oficial de la Federación las variables y fuentes necesarias para el cálculo **a más tardar en los primeros diez días del ejercicio fiscal de que se trate**, tal como lo establece el artículo 35 de la Ley de Coordinación Fiscal.

Asimismo, “LA ENTIDAD” deberá entregar los recursos a sus respectivos Municipios o Demarcaciones Territoriales, conforme al calendario de enteros que la Federación establezca para tal fin, dicho calendario deberá publicarse por parte de ésta, **a más tardar el 31 de enero del año fiscal correspondiente** en su respectivo órgano de difusión oficial.

CUARTA. Del Anexo. El presente Convenio deberá acompañarse de un Anexo que especifique la metodología y fórmula empleadas para la distribución del “FISMDF”, así como las variables y fuentes de información utilizadas para realizar los cálculos anualmente. El Anexo deberá incluir los resultados de la aplicación de la metodología y fórmula empleadas, así como la asignación monetaria que le corresponde a cada Municipio o Demarcación Territorial.

Por otra parte, con la finalidad de dar a conocer los resultados de la distribución a nivel Municipal, “LA ENTIDAD” enviará a “LA SEDESOL” la distribución a nivel Municipal **a más tardar el 25 de enero del ejercicio fiscal correspondiente**, en los términos establecidos.

en el Artículo 35 de la Ley de Coordinación Fiscal, para que “LA SEDESOL” la publique en su página de internet **a más tardar el 31 de enero**.

El Anexo estará firmado y rubricado por los representantes designados por el Gobierno de “LA ENTIDAD” y los representantes designados por “LA SEDESOL”. El Anexo surtirá efecto sólo para el año fiscal correspondiente.

QUINTA. Formalización de la Distribución. La distribución porcentual y el monto del “FISMDF” de “LA ENTIDAD” deberán ser publicadas por éste en su órgano oficial de difusión **a más tardar el 31 de enero del ejercicio fiscal aplicable**, debiendo además publicar la fórmula, variables, fuentes de información utilizadas y su respectiva metodología, justificando cada elemento.

En un plazo **no mayor a 10 días naturales** contados a partir de la fecha de publicación de las distribuciones porcentuales, “LA ENTIDAD” enviará una copia del documento correspondiente a “LA SEDESOL”, para conocimiento de ésta en formato PDF, así como un archivo electrónico con la distribución monetaria en formato Excel.

SEXTA. Requerimientos de Información. Las partes acuerdan que “LA SEDESOL” solicitará a “LA ENTIDAD” la información relativa al uso de los recursos del “FISE” y “FISMDF”, mediante comunicación escrita dirigida al Secretario de Hacienda, en el que se describirá la información requerida así como los plazos y medios para su entrega, conforme a lo establecido en la Ley de Coordinación Fiscal, el Decreto de Presupuesto de Egresos de la Federación para el Ejercicio Fiscal correspondiente y demás normatividad federal aplicable en la materia.

SÉPTIMA. Reporte sobre el uso de los Recursos. Las partes acuerdan que “LA ENTIDAD” reportará trimestralmente a “LA SEDESOL”, a través de su Delegación en el Estado, y a la Secretaría de Hacienda y Crédito Público en el Portal Aplicativo de la “SHCP” (PASH), la información relativa al “FISE” y “FISMDF” que en dicho portal le sea requerida y en los términos establecidos en el Artículo 48 de la Ley de Coordinación Fiscal.

Asimismo, “LA ENTIDAD” y sus Municipios o Demarcaciones Territoriales reportarán a “LA SEDESOL”, la planeación y seguimiento sobre el uso de los recursos del “FAIS” en la Matriz de Inversión para el Desarrollo Social Municipal y de las Demarcaciones Territoriales del Distrito Federal conforme a lo que se establezca en los Lineamientos Generales de Operación del “FAIS”.

OCTAVA.- Apoyo Estadístico. “LA SEDESOL” publicará el **Informe Anual Sobre la Situación de Pobreza y Rezago Social de las Entidades y sus respectivos Municipios o Demarcaciones Territoriales**, con base en lo que establece la Ley General de Desarrollo Social, para la medición de pobreza.

Con el objeto de que las Entidades y sus Municipios o Demarcaciones Territoriales dispongan de información relevante relacionada con las variables de carencia social que se emplean en la fórmula de distribución del “FISMDF” y la puedan utilizar para focalizar adecuadamente el uso de los recursos del Fondo, “LA SEDESOL”, **en el mes de enero del ejercicio fiscal correspondiente**, enviará a “LA ENTIDAD” la información estadística que les permita conocer la situación de sus carencias por Entidad y Municipio o Demarcación Territorial, misma que deberá contener, por lo menos: población en pobreza

extrema, nivel de rezago social, zonas de atención prioritaria y aquella que “LA SEDESOL” considere pertinente.

NOVENA. Planeación sobre el uso de los recursos. Con la finalidad de que “LA ENTIDAD”, sus Municipios o Demarcaciones Territoriales planeen las obras y acciones con los recursos del “FISE” y del “FISMDF”, conforme a lo estipulado en el artículo 32 y 33 de “LA LEY” y lo que establecen los Lineamientos Generales de Operación del “FAIS”, “LA SEDESOL” designará un Coordinador Técnico Social que los apoyará en el proceso de planeación y seguimiento sobre el uso de los recursos de éste, tanto a nivel estatal como municipal.

Asimismo y con el fin de que los Municipios o Demarcaciones Territoriales realicen el seguimiento sobre el uso de los recursos del Fondo, éstos destinarán una parte proporcional del 3% de los recursos del “FISMDF” como gastos indirectos para la contratación de los Coordinadores Técnicos Sociales, cuyas funciones estarán definidas en los Lineamientos Generales de Operación del “FAIS”, que publique “LA SEDESOL”.

El número de Coordinadores Técnicos Sociales en “LA ENTIDAD” dependerá del tamaño de la población de los municipios que conformen a la misma.

A su vez, “LA ENTIDAD” está obligada a informar a sus municipios sobre las funciones del Coordinador mediante oficio signado por el Gobernador de “LA ENTIDAD” y dirigido a los presidentes municipales, con copia a la Delegación de “LA SEDESOL”.

DÉCIMA. Seguimiento del Uso de los Recursos. Con la finalidad de que “LA SEDESOL” y “LA ENTIDAD” coadyuven en el cumplimiento de los objetivos y metas del “FAIS”, “LA SEDESOL” dará seguimiento a las obras y acciones que “LA ENTIDAD” y sus Municipios realicen con los recursos del “FAIS”. “LA ENTIDAD” se compromete a proporcionar las facilidades necesarias para que el personal designado por “LA SEDESOL” pueda verificar la realización y avances de los proyectos registrados por “LA ENTIDAD” y sus Municipios o Demarcaciones Territoriales en el Sistema de Formato Único disponible en el Portal Aplicativo de la Secretaría de Hacienda.

“LA SEDESOL” llevará a cabo las labores de verificación y seguimiento en coordinación con “LA ENTIDAD”. Será obligación de “LA ENTIDAD” informar a sus municipios de los resultados del seguimiento permanente que realice “LA SEDESOL” sobre la aplicación de los recursos del “FAIS”.

DÉCIMA PRIMERA. Fiscalización de los Recursos. “LA SEDESOL” y “LA ENTIDAD”, con base en los informes de la Fiscalización Superior de la Cuenta Pública dados a conocer por la Auditoría Superior de la Federación, diseñarán de manera conjunta estrategias de mejora en la operación del “FAIS”. Para tal fin, se firmará un Convenio de Colaboración en materia de federalismo, descentralización y desarrollo regional para la eficaz articulación de acciones para el combate a la pobreza con los recursos del “FAIS”, a más tardar en el mes de enero del ejercicio fiscal correspondiente.

DÉCIMA SEGUNDA. Capacitación. Con la finalidad de que los funcionarios públicos locales conozcan la adecuada operación del “FAIS”, “LA SEDESOL” diseñará estrategias de capacitación que deberá coordinar con las Delegaciones de las Entidades y que dará a conocer **a más tardar el 31 de marzo del ejercicio fiscal correspondiente.** Cuando se trate de dar capacitación presencial a Gobiernos de las Entidades, Gobiernos Municipales





o Demarcaciones Territoriales del Distrito Federal. "LA ENTIDAD" será la responsable de organizar y proporcionar los requerimientos necesarios para su realización.

DÉCIMA TERCERA.- Modificaciones. "LA SEDESOL" y "LA ENTIDAD", convienen que éste instrumento jurídico podrá ser modificado de común acuerdo, para lo cual se firmará el Convenio Modificatorio respectivo que formará parte del presente Convenio.

DÉCIMA CUARTA. Vigencia. Este Convenio surte sus efectos a partir de la fecha de su firma y hasta la conclusión de la presente administración estatal.

DÉCIMA QUINTA. Controversias. Las controversias que surjan con motivo de la interpretación y cumplimiento del presente instrumento, se resolverán de común acuerdo por las partes y de conformidad con lo establecido en la Ley de Coordinación Fiscal, en el Decreto de Presupuesto de Egresos de la Federación para el Ejercicio Fiscal correspondiente y demás normatividad federal aplicable.

Enteradas las partes del contenido y alcance legal del presente Convenio, lo firman para su constancia y validez en tres ejemplares originales, en la Ciudad de Tuxtla Gutiérrez, Chiapas, a los 24 días del mes de enero del año 2014.

POR "LA SEDESOL"	POR "LA ENTIDAD"
<p data-bbox="250 1003 821 1031">SECRETARIA DE DESARROLLO SOCIAL</p>  <p data-bbox="250 1266 805 1293">MTRA. ROSARIO ROBLES BERLANGA</p>	<p data-bbox="922 1003 1419 1066">EL GOBERNADOR DEL ESTADO DE CHIAPAS</p>  <p data-bbox="927 1234 1386 1262">LIC. MANUEL VELASCO COELLO</p>
<p data-bbox="245 1472 824 1535">EL DELEGADO FEDERAL EN EL ESTADO DE CHIAPAS</p>  <p data-bbox="264 1703 805 1766">LIC. EDUARDO FRANCISCO ZENTENO NÚÑEZ</p>	<p data-bbox="850 1472 1479 1535">LA SECRETARIA DE HACIENDA DEL ESTADO DE CHIAPAS</p>  <p data-bbox="911 1703 1435 1730">MTRA. JUANA MARÍA DE COSS LEÓN</p>

ANEXO METODOLÓGICO

FONDO PARA LA INFRAESTRUCTURA SOCIAL MUNICIPAL Y DE LAS DEMARCACIONES TERRITORIALES DEL DISTRITO FEDERAL (FISMDF) PARA EL EJERCICIO FISCAL 2014

EL PRESENTE ANEXO TIENE POR OBJETO DAR A CONOCER LA METODOLOGÍA QUE EL ESTADO DE CHIAPAS UTILIZARÁ PARA LA DISTRIBUCIÓN PORCENTUAL DEL FONDO PARA LA INFRAESTRUCTURA SOCIAL MUNICIPAL Y DE LAS DEMARCACIONES TERRITORIALES DEL DISTRITO FEDERAL (FISMDF) PARA EL EJERCICIO FISCAL 2014, DE ACUERDO A LA CLAUSULA CUARTA DEL CONVENIO PARA ACORDAR LA METODOLOGÍA, VARIABLES Y FUENTES DE INFORMACIÓN PARA LA DISTRIBUCIÓN DEL FISMDF FIRMADO EL DÍA 24 DEL MES DE ENERO DEL AÑO 2014 Y CON VIGENCIA HASTA EL DIA 31 DEL MES DE DICIEMBRE DEL AÑO 2014.

PRIMERO.- De conformidad con los Artículos 34 y 35 de la Ley de Coordinación Fiscal (LCF), se da a conocer la metodología para el cálculo de la distribución del FISMDF, misma que coincide con la utilizada por la Secretaría de Desarrollo Social para la distribución del Fondo de Aportaciones para la Infraestructura Social (FAIS).

SEGUNDO.- Para efectos de la aplicación de la fórmula del Artículo 34 de la LCF se utiliza como fuente de información el Presupuesto de Egresos de la Federación y los informes de la medición de la pobreza multidimensional dados a conocer por el Consejo Nacional de Evaluación de la Política de Desarrollo Social (Coneval).

TERCERO.- La fórmula para el cálculo del Fondo para la Infraestructura Social Municipal y de las Demarcaciones Territoriales se describe como:

$$F_{i,t} = F_{i,2013} + \Delta F_{2013,t} (0.8 Z_{i,t} + 0.2 e_{i,t})$$

Donde

$$Z_{i,t} = \frac{X_{i,t}}{\sum_i X_{i,t}}$$

$$X_{i,t} = CPPE_i \frac{PPE_{i,t}}{\sum_i PPE_{i,t}}$$

$$e_{i,t} = \frac{PPE_{i,T-1}}{PPE_{i,T}}$$

$$\sum_i \frac{PPE_{i,T-1}}{PPE_{i,T}}$$

Y las variables de cálculo se definen de la siguiente manera:

$F_{i,t}$ = Monto del FISMDF del municipio i en el año t .

$F_{i,2013}$ = Monto del Fondo para la Infraestructura Social Municipal (FISM) del municipio o demarcación territorial i en 2013.

$\Delta F_{2013,i,t}$ = $FISMDF_{i,t} - FISM_{i,2013}$, donde $FISMDF_{i,t}$ corresponde a los recursos del FISMDF en el año de cálculo t para la entidad i . $FISM_{i,2013}$ corresponde a los recursos del FISM recibidos por la entidad i en 2013.

$z_{i,t}$ = La participación del municipio o demarcación territorial i en el promedio estatal de las carencias de la población en pobreza extrema más reciente publicada por el Consejo Nacional de Evaluación de la Política de Desarrollo Social al año t .

$e_{i,t}$ = La participación del municipio o demarcación territorial i en la bolsa de recursos asignados por su eficacia en el abatimiento de la pobreza extrema.

$CPPE_i$ = Número de carencias promedio de la población en pobreza extrema en el municipio o demarcación territorial i más reciente publicada por el Consejo Nacional de Evaluación de la Política de Desarrollo Social al año t .

$PPE_{i,T}$ = Población en Pobreza Extrema del municipio o demarcación territorial i , de acuerdo con la información más reciente provista por el Consejo Nacional de Evaluación de la Política de Desarrollo Social; y

$PPE_{i,T-1}$ = Población en Pobreza Extrema del municipio o demarcación territorial i , de acuerdo con la información inmediata anterior a la más reciente provista por el Consejo Nacional de Evaluación de la Política de Desarrollo Social;

CUARTO.- Excepción para el caso de $e_{i,t}$

Considerando que sólo existe un corte de medición de la pobreza multidimensional a nivel municipal dado a conocer por el Coneval, la participación $e_{i,t}$ se considerará cero para todos los municipios o demarcaciones territoriales, por lo que el coeficiente $z_{i,t}$ será igual a uno y la fórmula de distribución se definirá de la siguiente manera:

$$F_{i,t} = F_{i,2013} + \Delta F_{2013,t} (1.0 Z_{i,t} + 0.0 e_{i,t}) = F_{i,2013} + \Delta F_{2013,t} (Z_{i,t})$$

Lo anterior se fundamenta en el Décimo Primer transitorio de la Reforma a la Ley de Coordinación Fiscal publicada el 9 de diciembre de 2013.

QUINTO.- Fuentes de Información

Componente $F_{i,2013}$
Nombre Línea Basal
Descripción Se refiere al monto que los municipios o demarcaciones territoriales recibieron por concepto de FISM en el año 2013.
Fuente de Información "Acuerdo por el que se da a conocer a los municipios del Estado de Chiapas, la fórmula, metodología, distribución, calendarización y disposiciones normativas de los Fondos de Aportaciones Federales para la Infraestructura Social Municipal y para el Fortalecimiento de los Municipios, para el ejercicio fiscal 2013", publicado en el Periódico Oficial número 12, Segunda Sección, de fecha 30 de enero de 2013.
Se encuentra en el link siguiente: http://www.haciendachiapas.gob.mx/marco-juridico/Estatal/acuerdos.asp

Componente $Z_{i,t}$
Nombre Pobreza
Descripción Se refiere a la participación de las 32 entidades federativas del país en la pobreza extrema a nivel nacional, ponderada por las carencias promedio de las personas en pobreza extrema de la respectiva entidad federativa.
Fuente de Información Consejo Nacional de Evaluación de la Política de Desarrollo Social (Coneval).
Sitio Electrónico http://www.coneval.gob.mx/Medicion/Paginas/Medición/Anexo-estadístico-municipal-2010.aspx
Indicaciones En el sitio electrónico al que direcciona la liga anterior, dar clic en el cuadro de dialogo "Información concentrada en Excel" y descargar el archivo "Concentrado.zip". El archivo contiene dos documentos: "3.3 Concentrado, indicadores de pobreza por municipio.xlsx" y "3.4 Concentrado, indicadores de pobreza por entidad federativa.xlsx". Abrir el primero. Para construir el indicador utilice los valores para "pobreza extrema", columna "Personas" y "Carencias" para el estado de Chiapas.

Componente $e_{i,t}$
Nombre Eficacia
Nota Para el ejercicio fiscal 2014 no existe información para medir el componente de eficacia, toda vez que hasta la fecha sólo existe una medición multidimensional de la pobreza a nivel municipal (2010) y se requieren por lo menos dos mediciones para hacer comparaciones. Por tanto, la fórmula que se aplicará para el cálculo de la distribución de recursos a nivel municipal será la siguiente: $F_{i,t} = F_{i,2013} + \Delta F_{2013,t} (1.0 Z_{i,t} + 0.0 e_{i,t}) = F_{i,2013} + \Delta F_{2013,t} (Z_{i,t}) .$

Componente $\Delta F_{2013,t}$

Nombre

Incremento FAIS

Descripción

Es el diferencial del Monto Total asignado al FISM en el año actual, respecto del monto total asignado al FISM en 2013.

Fuente de Información

Para el Monto FISM 2013, consultar el Presupuesto de Egresos de la Federación 2013.

Para el Monto 2014, consultar el Presupuesto de Egresos de la Federación para el Ejercicio Fiscal 2014

Sitio Electrónico

- Para el caso del Monto FISM 2013:
http://www.apartados.hacienda.gob.mx/presupuesto/temas/pef/2013/temas/tomos/33/r33_rsfef.pdf
- Para el caso del Monto FISMDF 2014
http://www.apartados.hacienda.gob.mx/presupuesto/temas/pef/2014/docs/33/r33_rsfef.pdf

Indicaciones

- Para el caso del Monto FISM 2013, tomar del archivo descargado del sitio electrónico mencionado el monto correspondiente al FAIS Municipal del Estado de Chiapas.
- Para el caso del Monto FISMDF 2014, tomar el monto FAIS Municipal y de las Demarcaciones Territoriales del Distrito Federal correspondiente al Estado de Chiapas.

Sexto.- Cálculo de la Distribución del Fondo para la Infraestructura Social Municipal y de las Demarcaciones Territoriales del Distrito Federal para los Municipios del Estado de Chiapas.

Paso 1. Cálculo del Componente $Z_{i,t} = \frac{X_{i,t}}{\sum_i X_{i,t}}$

Clave del Municipio	Municipio	Información Coneval 2010		Desarrollo de la fórmula		
		PPE _{1,t}	CPPE _{1,t}	(3)	(4)	(5)
		(1)	(2)			
		Personas en pobreza extrema 2010 (Personas)	Carencias promedio de personas en pobreza extrema 2010 (Carencias)	$\frac{PPE_{1,t}}{\sum_i PPE_{1,t}}$	$X_{i,t} = \frac{CPPE_{1,t} \cdot PPE_{1,t}}{\sum_i PPE_{1,t}}$	$Z_{i,t} = \frac{X_{i,t}}{\sum_i X_{i,t}}$

001	Acacoyagua	6,177	3.917172	0.0033460	0.013106842	0.003310247
002	Acala	6,463	4.037452	0.0035009	0.01413479	0.003569865
003	Acapetahua	8,954	3.838341	0.0048503	0.018616948	0.004701873
004	Altamirano	24,610	4.059367	0.0133309	0.054115013	0.013667218
005	Amatán	13,338	3.737646	0.0072250	0.027004536	0.006820231
006	Amatenango de la Frontera	11,757	3.846925	0.0063686	0.024499548	0.006187575
007	Amatenango del Valle	5,431	4.408286	0.0029419	0.012968729	0.003275366
008	Angel Albino Corzo	12,383	3.924429	0.0067077	0.026323897	0.006648330
009	Arriaga	6,794	3.792664	0.0036802	0.013957825	0.003525170
010	Bejucal de Ocampo	5,081	3.748413	0.0027523	0.010316787	0.002605595
011	Bella Vista	10,065	3.762551	0.0054521	0.020513701	0.005180914
012	Berriozábal	11,922	4.085054	0.0064580	0.026381213	0.006662805
013	Bochil	14,605	4.296675	0.0079113	0.033992406	0.008585079
014	El Bosque	13,410	3.830448	0.0072640	0.027824424	0.007027301
015	Cacahoatán	9,201	3.899057	0.0049841	0.019433116	0.004908003
016	Catazajá	3,064	3.594561	0.0016597	0.005965989	0.001506763
017	Cintalapa	21,619	3.956549	0.0117107	0.04633402	0.011702061
018	Coapilla	3,778	3.957099	0.0020465	0.008098167	0.002045263
019	Comitán de Domínguez	21,787	3.938988	0.0118017	0.046486829	0.011740654
020	La Concordia	15,729	4.079788	0.0085202	0.034760542	0.008779078
021	Copainalá	4,581	3.710257	0.0024815	0.009206872	0.002325276
022	Chalchihuitán	11,474	4.267702	0.0062153	0.026525084	0.006699141
023	Chamula	58,092	4.010520	0.0314676	0.126201597	0.031873314
024	Chanal	9,086	4.001348	0.0049218	0.019693681	0.004973811
025	Chapultenango	2,700	4.006926	0.0014626	0.005860341	0.001480080
026	Chenalhó	28,108	4.101268	0.0152257	0.06244475	0.015770966
027	Chiapa de Corzo	16,440	3.893885	0.0089053	0.034676301	0.008757802
028	Chiapilla	1,572	3.798043	0.0008515	0.003234151	0.000816813
029	Chicoasén	1,261	3.721030	0.0006831	0.002541711	0.000641931
030	Chicomuselo	16,617	3.995435	0.0090012	0.035963713	0.009082949
031	Chilón	87,519	4.107460	0.0474078	0.194725813	0.049179702
032	Escuintla	9,630	4.068272	0.0052164	0.021221892	0.005359774
033	Francisco León	3,295	3.734035	0.0017849	0.006664716	0.001683232
034	Frontera Comalapa	20,062	3.788459	0.0108673	0.041170359	0.010397933
035	Frontera Hidalgo	3,102	3.970454	0.0016803	0.006671597	0.001684970
036	La Grandeza	4,997	3.765933	0.0027068	0.010193651	0.002574496
037	Huehuetán	9,151	3.876238	0.0049570	0.0192144	0.004852764
038	Huixtán	15,016	3.924466	0.0081340	0.031921454	0.008062042
039	Huixtupán	15,807	3.800329	0.0085624	0.03254007	0.008218279
040	Huixtla	8,053	4.035280	0.0043622	0.017602697	0.004445715
041	La Independencia	27,222	3.740694	0.0147458	0.055159465	0.013931004
042	Ixhuatán	5,480	3.778062	0.0029684	0.011214953	0.002832434
043	Ixtacomitán	3,716	3.587924	0.0020129	0.007222155	0.001824018
044	Ixtapa	12,552	3.980865	0.0067992	0.027066881	0.006835977
045	Ixtapangajoya	2,877	3.671143	0.0015584	0.005721225	0.001444945
046	Jiquipilas	7,554	3.702168	0.0040919	0.015148894	0.003825985
047	Jitotol	13,431	4.047986	0.0072754	0.029450671	0.007438024
048	Juárez	4,744	3.711397	0.0025698	0.009537398	0.002408753
049	Larráinzar	16,032	4.093391	0.0086843	0.035548295	0.008978032
050	La Libertad	1,271	3.697999	0.0006885	0.00254601	0.000643017
051	Mapastepec	13,377	3.885930	0.0072461	0.028157983	0.007111544

Clave del Municipio	Municipio	Información Coneval 2010		Desarrollo de la fórmula		
		PPE _{1,t}	CPPE _{1,t}	(3)	(4)	(5)
		(1)	(2)	PPE _{1,t} Σ, PPE _{1,t}	X _{1,t} = CPPE _{1,t} / PPE _{1,t} Σ, PPE _{1,t}	Z _{1,t} = X _{1,t} Σ, X _{1,t}
		Personas en pobreza extrema 2010 (Personas)	Carencias promedio de personas en pobreza extrema 2010 (Carencias)			
052	Las Margaritas	75,339	3.793142	0.0408101	0.154798514	0.039095715
053	Mazapa de Madero	3,243	3.699692	0.0017567	0.006499207	0.001641431
054	Mazatán	7,903	3.989427	0.0042809	0.017078524	0.004313330
055	Metapa	737	3.950138	0.0003992	0.001576985	0.000398281
056	Mitontic	9,594	3.950042	0.0051969	0.020528124	0.005184557
057	Motzintla	23,584	3.953209	0.0127751	0.050502756	0.012754911
058	Nicolás Ruíz	2,700	3.954179	0.0014626	0.005783196	0.001460597
059	Ocosingo	144,088	3.854401	0.0780505	0.300837897	0.075979235
060	Ocoatepec	7,958	3.967963	0.0043107	0.017104855	0.004319980
061	Ocozacoautla de Espinosa	31,905	4.064558	0.0172825	0.070245727	0.017741171
062	Ostuacán	4,309	3.750273	0.0023341	0.00875361	0.002210801
063	Osumacinta	1,201	3.772483	0.0006506	0.002454246	0.000619841
064	Oxchuc	30,891	3.946469	0.0167332	0.066037177	0.016678265
065	Palenque	43,699	4.029301	0.0236711	0.095378183	0.024088592
066	Pantelhó	16,361	4.141181	0.0088625	0.036701338	0.009269243
067	Pantepec	6,037	3.805251	0.0032702	0.01244378	0.003142785
068	Pichucalco	4,534	3.658923	0.0024560	0.008986335	0.002269577
069	Pijijapan	19,294	3.840859	0.0104513	0.040141951	0.010138200
070	El Porvenir	6,619	3.679440	0.0035854	0.013192343	0.003331841
071	Villa Comaltitlán	9,686	3.879794	0.0052468	0.0203564	0.005141186
072	Pueblo Nuevo Solistahuacán	18,571	4.124027	0.0100597	0.041486293	0.010477725
073	Rayón	4,833	4.032084	0.0026180	0.010555874	0.002665978
074	Reforma	5,380	3.755446	0.0029143	0.010944392	0.002764102
075	Las Rosas	12,321	3.803510	0.0066741	0.025385069	0.006411221
076	Sabanilla	21,082	4.022039	0.0114198	0.045931002	0.011600275
077	Salto de Agua	21,500	3.912545	0.0116463	0.045566497	0.011508216
078	San Cristóbal de las Casas	31,869	4.171959	0.0172630	0.072020528	0.018189413
079	San Fernando	9,168	3.745012	0.0049662	0.018598403	0.004697189
080	Siltepec	15,687	3.798420	0.0084974	0.032276818	0.008151792
081	Simojovel	32,100	4.098233	0.0173881	0.071260607	0.017997488
082	Sitalá	9,540	4.055065	0.0051677	0.020955307	0.005292446
083	Socoltenango	6,939	4.082561	0.0037588	0.015345371	0.003875607
084	Solosuchiapa	3,256	3.676174	0.0017637	0.00648378	0.001637535
085	Soyaló	3,545	3.572288	0.0019203	0.006859786	0.001732499
086	Suchiapa	6,476	3.977710	0.0035080	0.013953649	0.003524116
087	Suchiate	9,554	4.206157	0.0051753	0.021768001	0.005497699
088	Sunuapa	817	3.658492	0.0004426	0.001619094	0.000408916
089	Tapachula	45,517	4.057245	0.0246559	0.100035167	0.025264754
090	Tapalapa	1,831	3.950112	0.0009918	0.00391783	0.000989482
091	Tapilula	3,238	3.758853	0.0017540	0.006592954	0.001665108
092	Tecpatán	8,376	3.958438	0.0045372	0.017960084	0.004535976
093	Tenejapa	30,894	3.804063	0.0167349	0.063660446	0.016078001
094	Teopisca	18,303	3.879166	0.0099145	0.038459929	0.009713391
096	Tila	60,159	4.130733	0.0325873	0.134609456	0.033996792
097	Tonalá	20,606	3.827321	0.0111620	0.042720509	0.010789437
098	Totolapa	2,958	3.884794	0.0016023	0.006224637	0.001572086
099	La Trinitaria	29,895	3.837537	0.0161937	0.062143966	0.015695001
100	Tumbalá	23,781	4.001843	0.0128818	0.051551107	0.013019682
101	Tuxtla Gutiérrez	41,616	4.044720	0.0225428	0.09117938	0.023028148
102	Tuxtla Chico	6,570	3.897305	0.0035589	0.013870036	0.003502999
103	Tuzantán	10,040	3.993701	0.0054385	0.021719864	0.005485541
104	Tzimol	5,717	3.629218	0.0030968	0.011239037	0.002838517
105	Unión Juárez	3,215	3.801795	0.0017415	0.006620907	0.001672168
106	Venustiano Carranza	28,611	4.169345	0.0154982	0.064617285	0.016319659

Clave del Municipio	Municipio	Información Coneval 2010		Desarrollo de la fórmula		
		PPE _{1,t}	CPPE _{1,t}	(3)	(4)	(5)
		(1)	(2)			
		Personas en pobreza extrema 2010 (Personas)	Carencias promedio de personas en pobreza extrema 2010 (Carencias)	$\frac{PPE_{i,t}}{\sum_i PPE_{i,t}}$	$X_{i,t} = \frac{CPPE_{i,t}}{\sum_i CPPE_{i,t}} \cdot \frac{PPE_{i,t}}{\sum_i PPE_{i,t}}$	$Z_{i,t} = \frac{X_{i,t}}{\sum_i X_{i,t}}$
107	Villa Corzo	24,578	4.047058	0.0133136	0.053880771	0.013608059
108	Villaflores	27,307	3.872168	0.0147918	0.05727644	0.014465665
109	Yajalón	18,618	3.891972	0.0100851	0.039250986	0.009913179
110	San Lucas	4,018	3.882529	0.0021765	0.008450307	0.002134199
111	Zinacantán	28,159	4.027943	0.0152533	0.0614396	0.015517107
112	San Juan Cancuc	26,197	4.358757	0.0141906	0.061853183	0.015621561
113	Aldama	3,966	3.863330	0.0021483	0.008299699	0.002096161
114	Benemérito de las Américas	6,715	3.649050	0.0036374	0.01327314	0.003352247
115	Maravilla Tenejapa	7,956	3.938265	0.0043097	0.016972568	0.004286570
116	Marqués de Comillas	6,570	3.733095	0.0035589	0.013285633	0.003355402
117	Montecristo de Guerrero	3,495	3.688912	0.0018932	0.006983824	0.001763826
118	San Andrés Duraznal	2,912	3.779776	0.0015774	0.005962183	0.001505801
119	Santiago el Pinar	2,237	3.754885	0.0012118	0.00454999	0.001149140
120	Belisario Domínguez	423	3.956549	0.0002291	0.000906577	0.000228964
121	Emiliano Zapata	3,583	4.037452	0.0019409	0.007836137	0.001979085
122	Mezcalapa	8,992	3.958438	0.0048708	0.01928093	0.004869567
123	El Parral	5,727	4.047058	0.0031022	0.012554934	0.003170858
Total		1,846,087		1.000000	3.959475	1.000000000

Paso 2. Obtener el componente $\Delta F_{2013,t}$

(6)	(7)	(8)
FISM 2013 DE CHIAPAS	FISM 2014 DE CHIAPAS	INCREMENTO $\Delta F_{2013,t}$
\$8,406,138,102.00	\$8,857,658,347.00	\$451,520,245.00

Paso 3. Obtener la asignación monetaria para cada municipio por el concepto Z_{it}

Clave del Municipio	Municipio	(9)	(10)	(11)
		$\Delta F_{2013,t}$	Z_{it}	Asignación por Z_{it}
001	Acacoyagua	451,520,245.00	0.003310247	1,494,643.70
002	Acala	451,520,245.00	0.003569865	1,611,866.10
003	Acapetahua	451,520,245.00	0.004701873	2,122,990.64
004	Altamirano	451,520,245.00	0.013667218	6,171,025.84
005	Amatán	451,520,245.00	0.006820231	3,079,472.38
006	Amatenango de la Frontera	451,520,245.00	0.006187575	2,793,815.18
007	Amatenango del Valle	451,520,245.00	0.003275366	1,478,893.84
008	Angel Albino Corzo	451,520,245.00	0.006648330	3,001,855.51
009	Arriaga	451,520,245.00	0.003525170	1,591,685.82
010	Bejucal de Ocampo	451,520,245.00	0.002605595	1,176,478.69
011	Bella Vista	451,520,245.00	0.005180914	2,339,287.55

Clave del Municipio	Municipio	(9)	(10)	(11)
		$\Delta F_{2013,t}$	Z _{it}	Asignación por Z _{it}
012	Berriozábal	451,520,245.00	0.006662805	3,008,391.51
013	Bochil	451,520,245.00	0.008585079	3,876,336.77
014	El Bosque	451,520,245.00	0.007027301	3,172,968.67
015	Cacahoatán	451,520,245.00	0.004908003	2,216,062.73
016	Catazajá	451,520,245.00	0.001506763	680,333.81
017	Cintalapa	451,520,245.00	0.011702061	5,283,717.44
018	Coapilla	451,520,245.00	0.002045263	923,477.47
019	Comitán de Domínguez	451,520,245.00	0.011740654	5,301,143.07
020	La Concordia	451,520,245.00	0.008779078	3,963,931.52
021	Copainalá	451,520,245.00	0.002325276	1,049,909.15
022	Chalchihuitán	451,520,245.00	0.006699141	3,024,797.93
023	Chamula	451,520,245.00	0.031873314	14,391,446.57
024	Chanal	451,520,245.00	0.004973811	2,245,776.28
025	Chapultenango	451,520,245.00	0.001480080	668,286.24
026	Chenalhó	451,520,245.00	0.015770966	7,120,910.52
027	Chiapa de Corzo	451,520,245.00	0.008757802	3,954,325.08
028	Chiapilla	451,520,245.00	0.000816813	368,807.59
029	Chicoasén	451,520,245.00	0.000641931	289,844.92
030	Chicomuselo	451,520,245.00	0.009082949	4,101,135.55
031	Chilón	451,520,245.00	0.049179702	22,205,631.27
032	Escuintla	451,520,245.00	0.005359774	2,420,046.46
033	Francisco León	451,520,245.00	0.001683232	760,013.38
034	Frontera Comalapa	451,520,245.00	0.010397933	4,694,877.36
035	Frontera Hidalgo	451,520,245.00	0.001684970	760,798.06
036	La Grandeza	451,520,245.00	0.002574496	1,162,436.86
037	Huehuetán	451,520,245.00	0.004852764	2,191,121.32
038	Huixtán	451,520,245.00	0.008062042	3,640,175.02
039	Huitiupán	451,520,245.00	0.008218279	3,710,719.13
040	Huixtla	451,520,245.00	0.004445715	2,007,330.15
041	La Independencia	451,520,245.00	0.013931004	6,290,130.38
042	Ixhuatán	451,520,245.00	0.002832434	1,278,901.43
043	Ixtacomitán	451,520,245.00	0.001824018	823,581.11
044	Ixtapa	451,520,245.00	0.006835977	3,086,581.97
045	Ixtapangajoya	451,520,245.00	0.001444945	652,422.00
046	Jiquipilas	451,520,245.00	0.003825985	1,727,509.87
047	Jitotol	451,520,245.00	0.007438024	3,358,418.28
048	Juárez	451,520,245.00	0.002408753	1,087,600.82
049	Larráinzar	451,520,245.00	0.008978032	4,053,763.14
050	La Libertad	451,520,245.00	0.000643017	290,335.25
051	Mapastepec	451,520,245.00	0.007111544	3,211,006.13
052	Las Margaritas	451,520,245.00	0.039095715	17,652,506.78

Clave del Municipio	Municipio	(9)	(10)	(11)
		$\Delta F_{2013,t}$	Z _{it}	Asignación por Z _{it}
053	Mazapa de Madero	451,520,245.00	0.001641431	741,139.49
054	Mazatán	451,520,245.00	0.004313330	1,947,555.93
055	Metapa	451,520,245.00	0.000398281	179,832.09
056	Mitontic	451,520,245.00	0.005184557	2,340,932.34
057	Motuzintla	451,520,245.00	0.012754911	5,759,100.75
058	Nicolás Ruiz	451,520,245.00	0.001460597	659,488.95
059	Ocosingo	451,520,245.00	0.075979235	34,306,162.70
060	Ocotepec	451,520,245.00	0.004319980	1,950,558.51
061	Ocozacoautla de Espinosa	451,520,245.00	0.017741171	8,010,497.86
062	Ostuacán	451,520,245.00	0.002210801	998,221.25
063	Osumacinta	451,520,245.00	0.000619841	279,870.89
064	Oxchuc	451,520,245.00	0.016678265	7,530,574.30
065	Palenque	451,520,245.00	0.024088592	10,876,486.99
066	Pantelhó	451,520,245.00	0.009269243	4,185,250.84
067	Pantepec	451,520,245.00	0.003142785	1,419,031.12
068	Pichucalco	451,520,245.00	0.002269577	1,024,760.13
069	Pijijiapan	451,520,245.00	0.010138200	4,577,602.45
070	El Porvenir	451,520,245.00	0.003331841	1,504,393.82
071	Villa Comaltitlán	451,520,245.00	0.005141186	2,321,349.68
072	Pueblo Nuevo Solistahuacán	451,520,245.00	0.010477725	4,730,904.97
073	Rayón	451,520,245.00	0.002665978	1,203,743.07
074	Reforma	451,520,245.00	0.002764102	1,248,047.84
075	Las Rosas	451,520,245.00	0.006411221	2,894,795.94
076	Sabanilla	451,520,245.00	0.011600275	5,237,759.11
077	Salto de Agua	451,520,245.00	0.011508216	5,196,192.60
078	San Cristóbal de las Casas	451,520,245.00	0.018189413	8,212,888.04
079	San Fernando	451,520,245.00	0.004697189	2,120,875.88
080	Siltepec	451,520,245.00	0.008151792	3,680,699.10
081	Simojovel	451,520,245.00	0.017997488	8,126,230.05
082	Sitalá	451,520,245.00	0.005292446	2,389,646.33
083	Socoltenango	451,520,245.00	0.003875607	1,749,915.20
084	Solosuchiapa	451,520,245.00	0.001637535	739,380.33
085	Soyaló	451,520,245.00	0.001732499	782,258.23
086	Suchiapa	451,520,245.00	0.003524116	1,591,209.61
087	Suchiate	451,520,245.00	0.005497699	2,482,322.20
088	Sunuapa	451,520,245.00	0.000408916	184,633.97
089	Tapachula	451,520,245.00	0.025264754	11,407,547.83
090	Tapalapa	451,520,245.00	0.000989482	446,771.22
091	Tapilula	451,520,245.00	0.001665108	751,829.95
092	Tecpatán	451,520,245.00	0.004535976	2,048,084.87
093	Tenejapa	451,520,245.00	0.016078001	7,259,542.92

Clave del Municipio	Municipio	(9)	(10)	(11)
		$\Delta F_{2013,t}$	Z _{it}	Asignación por Z _{it}
094	Teopisca	451,520,245.00	0.009713391	4,385,792.48
096	Tila	451,520,245.00	0.033996792	15,350,239.90
097	Tonalá	451,520,245.00	0.010789437	4,871,649.32
098	Totolapa	451,520,245.00	0.001572086	709,828.77
099	La Trinitaria	451,520,245.00	0.015695001	7,086,610.58
100	Tumbalá	451,520,245.00	0.013019682	5,878,649.86
101	Tuxtla Gutiérrez	451,520,245.00	0.023028148	10,397,674.84
102	Tuxtla Chico	451,520,245.00	0.003502999	1,581,674.81
103	Tuzantán	451,520,245.00	0.005485541	2,476,832.82
104	Tzimol	451,520,245.00	0.002838517	1,281,647.76
105	Unión Juárez	451,520,245.00	0.001672168	755,017.65
106	Venustiano Carranza	451,520,245.00	0.016319659	7,368,656.38
107	Villa Corzo	451,520,245.00	0.013608059	6,144,314.01
108	Villaflores	451,520,245.00	0.014465665	6,531,540.38
109	Yajalón	451,520,245.00	0.009913179	4,476,000.92
110	San Lucas	451,520,245.00	0.002134199	963,633.91
111	Zinacantán	451,520,245.00	0.015517107	7,006,287.89
112	San Juan Cancuc	451,520,245.00	0.015621561	7,053,450.98
113	Aldama	451,520,245.00	0.002096161	946,459.32
114	Benemérito de las Américas	451,520,245.00	0.003352247	1,513,607.48
115	Maravilla Tenejapa	451,520,245.00	0.004286570	1,935,473.12
116	Marqués de Comillas	451,520,245.00	0.003355402	1,515,032.14
117	Montecristo de Guerrero	451,520,245.00	0.001763826	796,403.04
118	San Andrés Duraznal	451,520,245.00	0.001505801	679,899.73
119	Santiago el Pinar	451,520,245.00	0.001149140	518,859.84
120	Belisario Domínguez	451,520,245.00	0.000228964	103,381.88
121	Emiliano Zapata	451,520,245.00	0.001979085	893,596.82
122	Mezcalapa	451,520,245.00	0.004869567	2,198,708.12
123	El Parral	451,520,245.00	0.003170858	1,431,706.66
Total			1.000000000	451,520,245.00

Paso 4. Línea Basal 2013. Componente F_L2013

Fondo para la Infraestructura Social Municipal 2013		
Estado de Chiapas		
Clave del Municipio	Municipio	(12)
		Asignación 2013
001	Acacoyagua	29,342,037.50
002	Acala	24,412,126.51
003	Acapetahua	28,805,724.31
004	Altamirano	118,564,008.73
005	Amatán	56,507,883.71
006	Amatenango de la Frontera	74,447,876.72
007	Amatenango del Valle	25,853,125.31
008	Ángel Albino Corzo	48,454,275.21
009	Arriaga	21,493,679.50
010	Bejucal de Ocampo	32,777,721.01
011	Bella Vista	50,111,008.22
012	Berriozábal	30,582,247.70
013	Bochil	58,010,729.71
014	El Bosque	60,521,440.81
015	Cacahoatán	54,314,351.41
016	Catazajá	20,189,048.71
017	Cintalapa	87,528,411.72
018	Coapilla	17,577,391.50
019	Comitán de Domínguez	83,603,753.92
020	La Concordia	115,008,177.73
021	Copainalá	26,143,913.90
022	Chalchihuitán	66,932,562.11
023	Chamula	249,432,184.16
024	Chanal	49,342,343.41
025	Chapultenango	17,539,850.60
026	Chenalhó	133,199,047.34
027	Chiapa de Corzo	76,378,045.71
028	Chiapilla	4,956,799.10
029	Chicoasén	6,145,313.41
030	Chicomuselo	82,021,378.42
031	Chilón	471,544,479.61
032	Escuintla	47,989,323.71
033	Francisco León	19,015,463.10
034	Frontera Comalapa	83,071,187.51
035	Frontera Hidalgo	10,474,958.90
036	La Grandeza	30,596,037.21
037	Huehuetán	29,201,867.11
038	Huixtán	79,708,350.22
039	Huitiupán	79,004,555.62
040	Huixtla	31,103,603.91
041	La Independencia	98,327,779.62
042	Ixhuatán	25,645,579.81
043	Ixtacomitán	15,359,087.61
044	Ixtapa	65,192,589.22
045	Ixtapangajoya	6,530,949.60
046	Jiquipilas	38,161,285.11
047	Jitotol	44,669,019.01

B

3

JOL

Fondo para la Infraestructura Social Municipal 2013
Estado de Chiapas

Clave del Municipio	Municipio	(12)
		Asignación 2013
048	Juárez	12,574,406.60
049	Larráinzar	78,678,216.92
050	La Libertad	5,369,144.51
051	Mapastepec	31,684,556.10
052	Las Margaritas	339,735,243.88
053	Mazapa de Madero	22,407,164.10
054	Mazatán	20,362,828.11
055	Metapa	3,223,780.50
056	Mitontic	25,786,143.61
057	Motozintla	162,411,175.64
058	Nicolás Ruiz	8,508,690.80
059	Ocosingo	676,595,230.66
060	Ocoatepec	35,328,157.21
061	Ocozacoautla de Espinosa	107,529,053.13
062	Ostuacán	26,154,902.51
063	Osumacinta	6,244,073.90
064	Oxchuc	176,463,707.95
065	Palenque	237,899,807.26
066	Pantelhó	87,755,040.82
067	Pantepec	26,530,144.41
068	Pichucalco	20,089,046.61
069	Pijijiapan	46,185,895.91
070	El Porvenir	52,084,328.21
071	Villa Comaltitlán	33,909,569.41
072	Pueblo Nuevo Solistahuacán	76,356,630.62
073	Rayón	19,046,749.10
074	Reforma	12,108,486.20
075	Las Rosas	44,840,475.31
076	Sabanilla	109,444,579.43
077	Salto de Agua	177,196,225.75
078	San Cristóbal de las Casas	155,544,034.63
079	San Fernando	30,728,079.30
080	Siltepec	110,908,358.43
081	Simojovel	155,231,154.73
082	Sitalá	53,084,425.51
083	Socoltenango	28,821,114.40
084	Solosuchiapa	10,031,018.20
085	Soyaló	15,868,168.91
086	Suchiapa	22,360,871.61
087	Suchiate	25,745,329.00
088	Sunuapa	2,604,738.80
089	Tapachula	158,327,850.93
090	Tapalapa	6,932,414.80
091	Tapilula	12,786,257.60
092	Tecpatán	24,009,247.01
093	Tenejapa	144,442,962.13
094	Teopisca	65,775,677.61
096	Tila	312,273,425.57
097	Tonalá	57,967,000.02

B

2

JPL

Fondo para la Infraestructura Social Municipal 2013		
Estado de Chiapas		
Clave del Municipio	Municipio	(12)
		Asignación 2013
098	Totolapa	13,268,375.71
099	La Trinitaria	152,286,745.04
100	Tumbalá	126,026,142.73
101	Tuxtla Gutiérrez	73,103,163.88
102	Tuxtla Chico	35,860,399.60
103	Tuzantán	28,758,386.91
104	Tzimol	22,491,698.41
105	Unión Juárez	16,948,559.60
106	Venustiano Carranza	123,181,017.63
107	Villa Corzo	98,500,152.52
108	Villaflores	126,049,912.33
109	Yajalón	86,949,051.72
110	San Lucas	18,875,514.31
111	Zinacantán	97,626,365.93
112	San Juan Cancuc	141,449,240.84
113	Aldama	18,056,578.91
114	Benemérito de las Américas	32,957,910.71
115	Maravilla Tenejapa	42,293,937.91
116	Marqués de Comillas	37,528,647.01
117	Montecristo de Guerrero	24,664,855.61
118	San Andrés Duraznal	14,018,380.91
119	Santiago el Pinar	9,493,713.81
120	Belisario Domínguez	1,748,648.20
121	Emiliano Zapata	13,533,307.91
122	Mezcalapa	25,776,523.61
123	El Parral	22,952,710.91
Total		8,406,138,102.00

B

2

Fuente de Información

“Acuerdo por el que se da a conocer a los municipios del Estado de Chiapas, la fórmula, metodología, distribución, calendarización y disposiciones normativas de los Fondos de Aportaciones Federales para la Infraestructura Social Municipal y para el Fortalecimiento de los Municipios, para el ejercicio fiscal 2013”, publicado en el Periódico Oficial número 12 Segunda Sección, de fecha 30 de enero de 2013.

JCF

Se encuentra en el link siguiente:

<http://www.haciendachiapas.gob.mx/marco-juridico/Estatal/acuerdos.asp>

Paso 5. Obtener la asignación monetaria correspondiente a cada municipio respecto del Fondo para la Infraestructura Social Municipal y de las Demarcaciones Territoriales del Distrito Federal

Clave del Municipio	Municipio	(13)	(14)	(15)
		Asignación 2013	Zit	Asignación Monetaria FIS MDF 2014
001	Acacoyagua	29,342,037.50	1,494,643.70	30,836,681.20
002	Acala	24,412,126.51	1,611,866.10	26,023,992.61
003	Acapetahua	28,805,724.31	2,122,990.64	30,928,714.95
004	Altamirano	118,564,008.73	6,171,025.84	124,735,034.57
005	Amatán	56,507,883.71	3,079,472.38	59,587,356.09
006	Amatenango de la Frontera	74,447,876.72	2,793,815.18	77,241,691.90
007	Amatenango del Valle	25,853,125.31	1,478,893.84	27,332,019.15
008	Angel Albino Corzo	48,454,275.21	3,001,855.51	51,456,130.72
009	Arriaga	21,493,679.50	1,591,685.82	23,085,365.32
010	Bejucal de Ocampo	32,777,721.01	1,176,478.69	33,954,199.70
011	Bella Vista	50,111,008.22	2,339,287.55	52,450,295.77
012	Berriozábal	30,582,247.70	3,008,391.51	33,590,639.21
013	Bochil	58,010,729.71	3,876,336.77	61,887,066.48
014	El Bosque	60,521,440.81	3,172,968.67	63,694,409.48
015	Cacahoatán	54,314,351.41	2,216,062.73	56,530,414.14
016	Catazajá	20,189,048.71	680,333.81	20,869,382.52
017	Cintalapa	87,528,411.72	5,283,717.44	92,812,129.16
018	Coapilla	17,577,391.50	923,477.47	18,500,868.97
019	Comitán de Domínguez	83,603,753.92	5,301,143.07	88,904,896.99
020	La Concordia	115,008,177.73	3,963,931.52	118,972,109.25
021	Copainalá	26,143,913.90	1,049,909.15	27,193,823.05
022	Chalchihuitán	66,932,562.11	3,024,797.93	69,957,360.04
023	Chamula	249,432,184.16	14,391,446.57	263,823,630.73
024	Chanal	49,342,343.41	2,245,776.28	51,588,119.69
025	Chapultenango	17,539,850.60	668,286.24	18,208,136.84
026	Chenalhó	133,199,047.34	7,120,910.52	140,319,957.86
027	Chiapa de Corzo	76,378,045.71	3,954,325.08	80,332,370.79
028	Chiapilla	4,956,799.10	368,807.59	5,325,606.69
029	Chicoasén	6,145,313.41	289,844.92	6,435,158.33
030	Chicomuselo	82,021,378.42	4,101,135.55	86,122,513.97
031	Chilón	471,544,479.61	22,205,631.27	493,750,110.88
032	Escuintla	47,989,323.71	2,420,046.46	50,409,370.17
033	Francisco León	19,015,463.10	760,013.38	19,775,476.48
034	Frontera Comalapa	83,071,187.51	4,694,877.36	87,766,064.87
035	Frontera Hidalgo	10,474,958.90	760,798.06	11,235,756.96
036	La Grandeza	30,596,037.21	1,162,436.86	31,758,474.07
037	Huehuetán	29,201,867.11	2,191,121.32	31,392,988.43
038	Huixtán	79,708,350.22	3,640,175.02	83,348,525.24
039	Huitiupán	79,004,555.62	3,710,719.13	82,715,274.75
040	Huixtla	31,103,603.91	2,007,330.15	33,110,934.06
041	La Independencia	98,327,779.62	6,290,130.38	104,617,910.00
042	Ixhuatán	25,645,579.81	1,278,901.43	26,924,481.24
043	Ixtacomitán	15,359,087.61	823,581.11	16,182,668.72
044	Ixtapa	65,192,589.22	3,086,581.97	68,279,171.19
045	Ixtapangajoya	6,530,949.60	652,422.00	7,183,371.60
046	Jiquipilas	38,161,285.11	1,727,509.87	39,888,794.98
047	Jitotol	44,669,019.01	3,358,418.28	48,027,437.29
048	Juárez	12,574,406.60	1,087,600.82	13,662,007.42
049	Larráinzar	78,678,216.92	4,053,763.14	82,731,980.06

Clave del Municipio	Municipio	(13)	(14)	(15)
		Asignación 2013	Zit	Asignación Monetaria FIS MDF 2014
050	La Libertad	5,369,144.51	290,335.25	5,659,479.76
051	Mapastepec	31,684,556.10	3,211,006.13	34,895,562.23
052	Las Margaritas	339,735,243.88	17,652,506.78	357,387,750.66
053	Mazapa de Madero	22,407,164.10	741,139.49	23,148,303.59
054	Mazatán	20,362,828.11	1,947,555.93	22,310,384.04
055	Metapa	3,223,780.50	179,832.09	3,403,612.59
056	Mitontic	25,786,143.61	2,340,932.34	28,127,075.95
057	Motuzintla	162,411,175.64	5,759,100.75	168,170,276.39
058	Nicolás Ruiz	8,508,690.80	659,488.95	9,168,179.75
059	Ocosingo	676,595,230.66	34,306,162.70	710,901,393.36
060	Ocoatepec	35,328,157.21	1,950,558.51	37,278,715.72
061	Ocozacoautla de Espinosa	107,529,053.13	8,010,497.86	115,539,550.99
062	Ostuacán	26,154,902.51	998,221.25	27,153,123.76
063	Osumacinta	6,244,073.90	279,870.89	6,523,944.79
064	Oxchuc	176,463,707.95	7,530,574.30	183,994,282.25
065	Palenque	237,899,807.26	10,876,486.99	248,776,294.25
066	Pantelhó	87,755,040.82	4,185,250.84	91,940,291.66
067	Pantepec	26,530,144.41	1,419,031.12	27,949,175.53
068	Pichucalco	20,089,046.61	1,024,760.13	21,113,806.74
069	Pijijiapan	46,185,895.91	4,577,602.45	50,763,498.36
070	El Porvenir	52,084,328.21	1,504,393.82	53,588,722.03
071	Villa Comaltitlán	33,909,569.41	2,321,349.68	36,230,919.09
072	Pueblo Nuevo Solistahuacán	76,356,630.62	4,730,904.97	81,087,535.59
073	Rayón	19,046,749.10	1,203,743.07	20,250,492.17
074	Reforma	12,108,486.20	1,248,047.84	13,356,534.04
075	Las Rosas	44,840,475.31	2,894,795.94	47,735,271.25
076	Sabanilla	109,444,579.43	5,237,759.11	114,682,338.54
077	Salto de Agua	177,196,225.75	5,196,192.60	182,392,418.35
078	San Cristóbal de las Casas	155,544,034.63	8,212,888.04	163,756,922.67
079	San Fernando	30,728,079.30	2,120,875.88	32,848,955.18
080	Siltepec	110,908,358.43	3,680,699.10	114,589,057.53
081	Simojovel	155,231,154.73	8,126,230.05	163,357,384.78
082	Sitalá	53,084,425.51	2,389,646.33	55,474,071.84
083	Socoltenango	28,821,114.40	1,749,915.20	30,571,029.60
084	Solosuchiapa	10,031,018.20	739,380.33	10,770,398.53
085	Soyaló	15,868,168.91	782,258.23	16,650,427.14
086	Suchiapa	22,360,871.61	1,591,209.61	23,952,081.22
087	Suchiate	25,745,329.00	2,482,322.20	28,227,651.20
088	Sunuapa	2,604,738.80	184,633.97	2,789,372.77
089	Tapachula	158,327,850.93	11,407,547.83	169,735,398.76
090	Tapalapa	6,932,414.80	446,771.22	7,379,186.02
091	Tapilula	12,786,257.60	751,829.95	13,538,087.55
092	Tecpatán	24,009,247.01	2,048,084.87	26,057,331.88
093	Tenejapa	144,442,962.13	7,259,542.92	151,702,505.05
094	Teopisca	65,775,677.61	4,385,792.48	70,161,470.09
096	Tila	312,273,425.57	15,350,239.90	327,623,665.47
097	Tonalá	57,967,000.02	4,871,649.32	62,838,649.34
098	Totolapa	13,268,375.71	709,828.77	13,978,204.48
099	La Trinitaria	152,286,745.04	7,086,610.58	159,373,355.62
100	Tumbalá	126,026,142.73	5,878,649.86	131,904,792.59

Clave del Municipio	Municipio	(13)	(14)	(15)
		Asignación 2013	Zit	Asignación Monetaria FISMDF 2014
101	Tuxtla Gutiérrez	73,103,163.88	10,397,674.84	83,500,838.72
102	Tuxtla Chico	35,860,399.60	1,581,674.81	37,442,074.41
103	Tuzantán	28,758,386.91	2,476,832.82	31,235,219.73
104	Tzimol	22,491,698.41	1,281,647.76	23,773,346.17
105	Unión Juárez	16,948,559.60	755,017.65	17,703,577.25
106	Venustiano Carranza	123,181,017.63	7,368,656.38	130,549,674.01
107	Villa Corzo	98,500,152.52	6,144,314.01	104,644,466.53
108	Villaflores	126,049,912.33	6,531,540.38	132,581,452.71
109	Yajalón	86,949,051.72	4,476,000.92	91,425,052.64
110	San Lucas	18,875,514.31	963,633.91	19,839,148.22
111	Zinacantán	97,626,365.93	7,006,287.89	104,632,653.82
112	San Juan Cancuc	141,449,240.84	7,053,450.98	148,502,691.82
113	Aldama	18,056,578.91	946,459.32	19,003,038.23
114	Benemérito de las Américas	32,957,910.71	1,513,607.48	34,471,518.19
115	Maravilla Tenejapa	42,293,937.91	1,935,473.12	44,229,411.03
116	Marqués de Comillas	37,528,647.01	1,515,032.14	39,043,679.15
117	Montecristo de Guerrero	24,664,855.61	796,403.04	25,461,258.65
118	San Andrés Duraznal	14,018,380.91	679,899.73	14,698,280.64
119	Santiago el Pinar	9,493,713.81	518,859.84	10,012,573.65
120	Belisario Domínguez	1,748,648.20	103,381.88	1,852,030.08
121	Emiliano Zapata	13,533,307.91	893,596.82	14,426,904.73
122	Mezcalapa	25,776,523.61	2,198,708.12	27,975,231.73
123	El Parral	22,952,710.91	1,431,706.66	24,384,417.57
Total		8,406,138,102.00	451,520,245.00	8,857,658,347.00

B

2

50

El presente documento, que consta de 20 hojas, se firma para su constancia y validez en tres ejemplares originales, en la Ciudad de Tuxtla Gutiérrez, Chiapas, a los 24 días del mes de enero del año 2014 y forma parte del "CONVENIO PARA ACORDAR LA METODOLOGÍA, FUENTES DE INFORMACIÓN Y MECANISMO DE DISTRIBUCIÓN DEL FONDO PARA LA INFRAESTRUCTURA SOCIAL MUNICIPAL Y DE LAS DEMARCACIONES TERRITORIALES DEL DISTRITO FEDERAL CORRESPONDIENTES AL ESTADO DE CHIAPAS", formalizado entre "LA SEDESOL" y "LA ENTIDAD" con fecha de 24 de enero de 2014, como Anexo del mismo.

POR "LA SEDESOL"	POR "LA ENTIDAD"
<p data-bbox="253 705 821 737">SECRETARIA DE DESARROLLO SOCIAL</p>  <hr data-bbox="344 928 734 934"/> <p data-bbox="253 968 808 999">MTRA. ROSARIO ROBLES BERLANGA</p>	<p data-bbox="854 705 1484 737">EL GOBERNADOR DEL ESTADO DE CHIAPAS</p>  <hr data-bbox="945 928 1393 934"/> <p data-bbox="915 968 1373 999">LIC. MANUEL VELASCO COELLO</p>
<p data-bbox="246 1199 826 1262">EL DELEGADO FEDERAL EN EL ESTADO DE CHIAPAS</p>  <hr data-bbox="360 1390 717 1396"/> <p data-bbox="266 1430 808 1493">LIC. EDUARDO FRANCISCO ZENTENO NÚÑEZ</p>	<p data-bbox="919 1199 1422 1262">LA SECRETARIA DE HACIENDA DEL ESTADO DE CHIAPAS</p>  <hr data-bbox="1010 1390 1328 1396"/> <p data-bbox="915 1430 1438 1461">MTRA. JUANA MARÍA DE COSS LEÓN</p>