ALMACENAMIENTO EN PRESAS DE USO AGRÍCOLA

2ª Decena de febrero 2018

PANORAMA NACIONAL

Emisión: Lunes 26 de febrero de 2018

A nivel nacional la disponibilidad nacional de agua en 136 presas de almacenamiento para riego es de 64,106 hm³; es decir, 1,011 hm³ menos respecto a la decena anterior y 836 hm³ menos respecto al 2017 en igual fecha decenal.

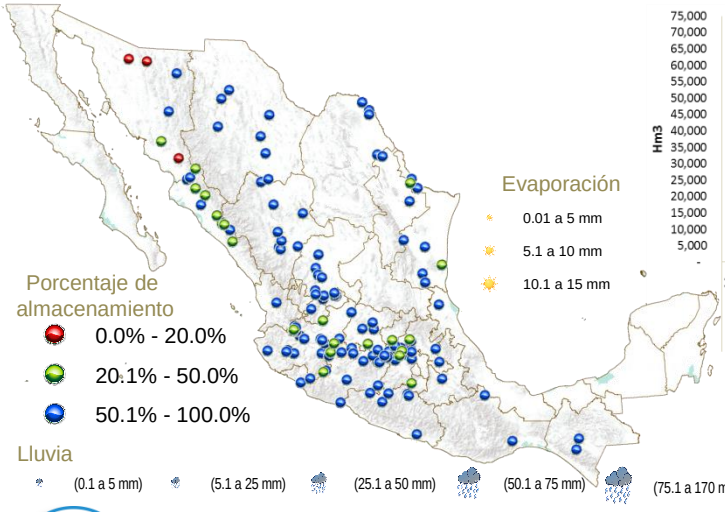

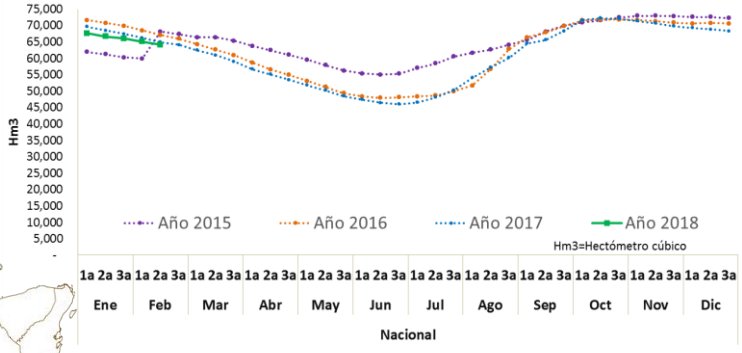

VARIACIÓN PORCENTUAL DECENAL

En las variaciones porcentuales 112 presas presentan niveles por arriba del 50%, 21 entre el 20 y 50% y tres presas con niveles por debajo del 20% de su capacidad. Las presas con mayores descensos en sus volúmenes de almacenamiento fueron: Copándaro con 9.6% y Agostitlán con 7.1%, ambas en el estado de Michoacán. Las evaporaciones máximas presentadas no superan el 8.5 mm y las máximas precipitaciones alcanzan 9.5 mm.

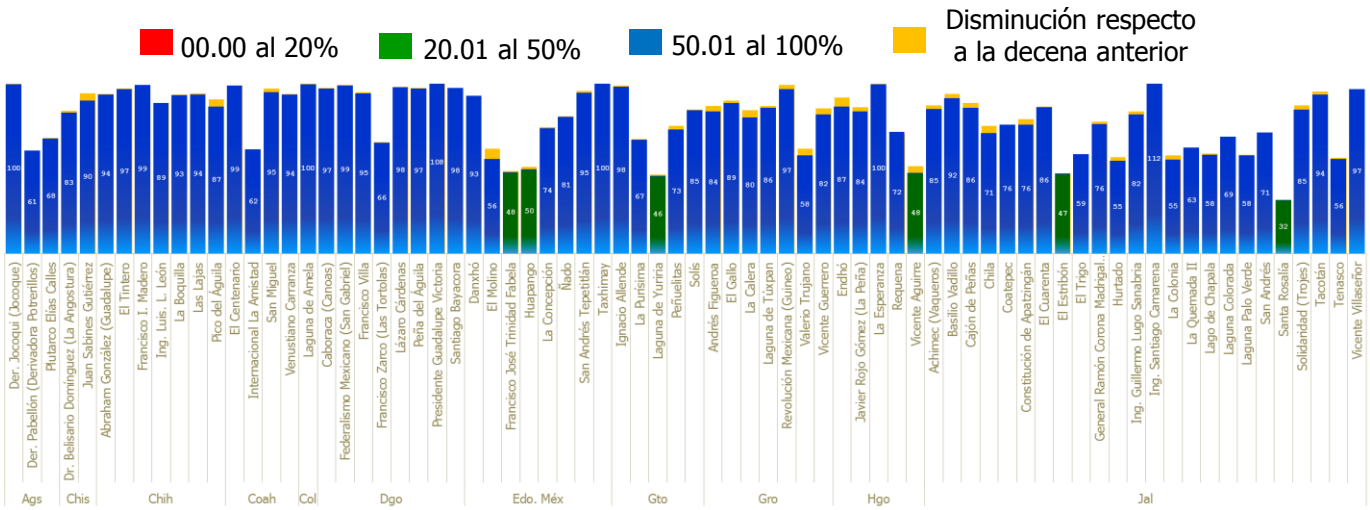

Nota: Por diseño de grafico se maneja escala de 0-100%

ALMACENAMIENTO EN PRESAS DE USO AGRÍCOLA

2ª Decena de febrero 2018

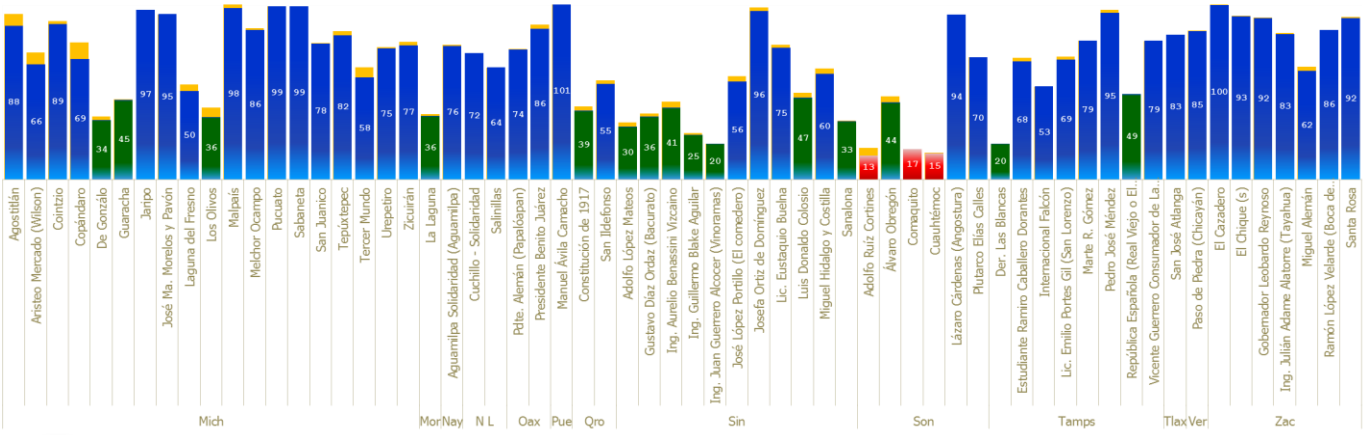

ANÁLISIS PARTICULAR

En los siguientes mapas se observa la intensidad de sequía presentada al 31 de enero para los años 2017 y 2018 vs datos de almacenamiento a los días 20 de febrero para los mismos años.

Para el año 2017 la sequía extrema afectó principalmente a la zona sur del país en específico al estado de Oaxaca donde la presa Presidente Benito Juárez alcanzaba niveles del 14.7% y actualmente las zonas afectadas están ubicadas en el Noroeste del país principalmente en el estado de Sonora.

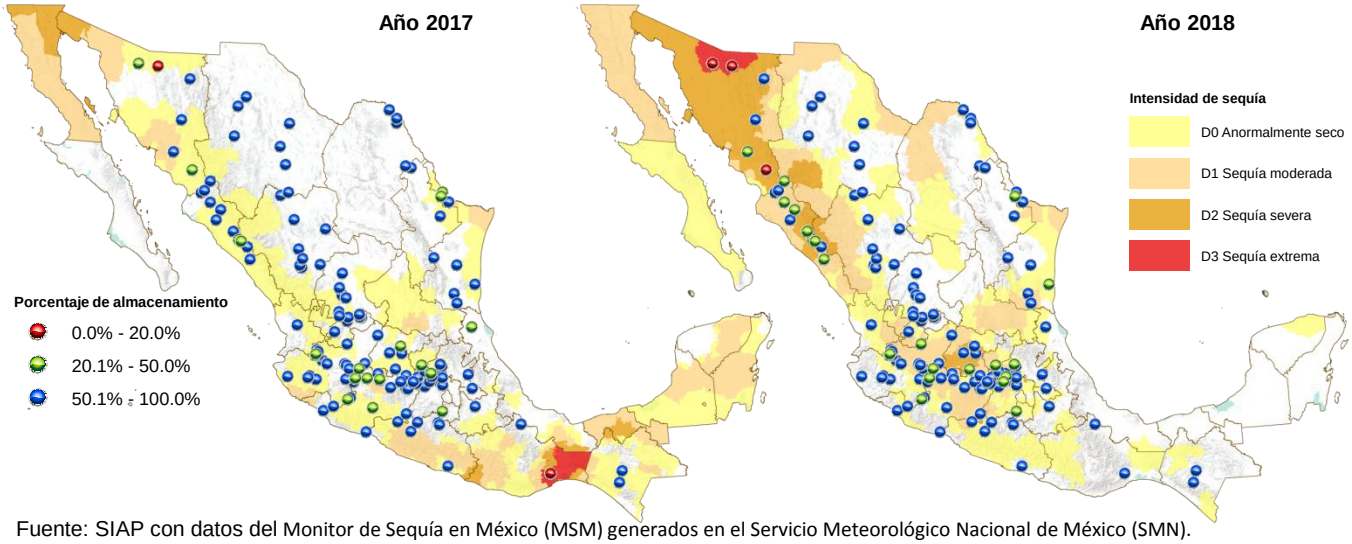

Fuente: SIAP con datos del Monitor de Sequía en México (MSM) generados en el Servicio Meteorológico Nacional de México (SMN).

CONSULTA NUESTRA INFORMACIÓN DINÁMICA [Aplicación geográfica]

Próxima actualización:
5 de marzo de 2018

Cualquier duda o comentario contáctanos:
eduardo.reyna@agentetecnico.com

Síguenos en nuestra redes sociales