Información hasta la semana epidemiológica 03 del 2018

INFORMACIÓN RELEVANTE DE DENGUE

Fuente: Dirección General de Epidemiología (DGE).

- Al comparar el comportamiento de los casos con lo ocurrido a la misma fecha de corte del 2017, se observa: decrementos del 80 % en casos confirmados, 87 % en casos estimados y 52 % en casos probables.

- Los estados con mayor incidencia* de casos confirmados son: Chiapas (0.15), Quintana Roo (0.06), Morelos(0.05), Veracruz (0.04) y Sinaloa (0.03).

- Los casos confirmados del país corresponden a los estados de: Chiapas (8), Veracruz (3), Jalisco (1), Michoacán (1), Morelos (1), Puebla (1), Quintana Roo (1) y Sinaloa (1).

*Por 100 mil habitantes.

DIRECCIÓN GENERAL DE EPIDEMIOLOGÍA

INFORME SEMANAL DE VIGILANCIA EPIDEMIOLÓGICA

DENGUE

Información hasta la semana epidemiológica 03 del 2018.

Situación Actual:

Tabla 1. Casos y Defunciones al corte de la semana. México, 2017 – 2018

Indicador	Casos nuevos en la semana	Casos acumulados 2018	Incidencia	Casos acumulados 2017	Incidencia
Probables	301	649	0.52	1,357	1.10
Confirmados					
. Dengue no Grave	4	8	0.01	54	0.04
. Dengue con Signos de Alarma y Dengue Grave	3	9	0.01	30	0.02
. Total de casos	7	17	0.01	84	0.07
Defunciones	0	0	0.00	0	0.00
Estimados	23	64	0.05	504	0.41

Nota: La tasa de defunciones corresponde a la letalidad por cada 100 casos.

Tabla 2: Defunciones por Dengue

En lo que va del 2018 se han notificado 4 defunciones por probable Dengue, de las cuales 1 se encuentra en estudio y 3 se han descartado. La defunción en estudio corresponde al estado de: Morelos (1) . Las defunciones descartadas corresponden a: Sonora (2) y Jalisco (1) .

Gráfica 1. Casos de Dengue con Signos de Alarma y Dengue Grave, letalidad anual. México, 2007 – 2018.

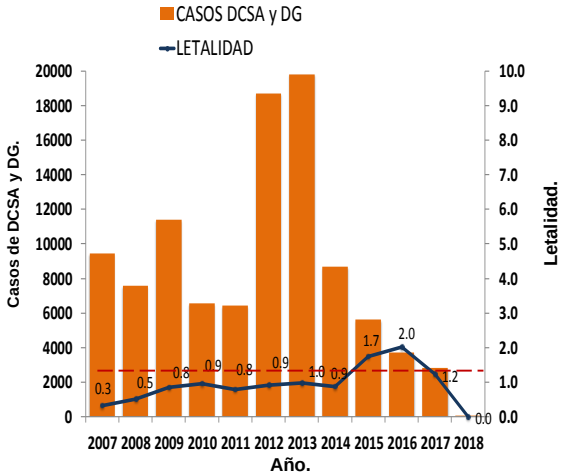

Tabla 3. . Entidades con mayor número de incidencia de casos confirmados y estimados

ESTADO	TOT. CASOS PROB.	CASOS CONFIRMADOS	INCIDENCIA CONFIRMADOS	CASOS ESTIMADOS	INCIDENCIA ESTIMADOS
SINALOA	57	1	0.03	23	0.75
CHIAPAS	70	8	0.15	17	0.31
VERACRUZ	61	3	0.04	9	0.11
MICHOACAN	32	1	0.02	4	0.09
MORELOS	19	1	0.05	4	0.20
JALISCO	93	1	0.01	3	0.04
PUEBLA	3	1	0.02	2	0.03
QUINTANA ROO	21	1	0.06	2	0.12

Figura 1. Serotipos identificados por RT-PCR en tiempo real e incidencia de casos estimados por entidad federativa. México, 2018.

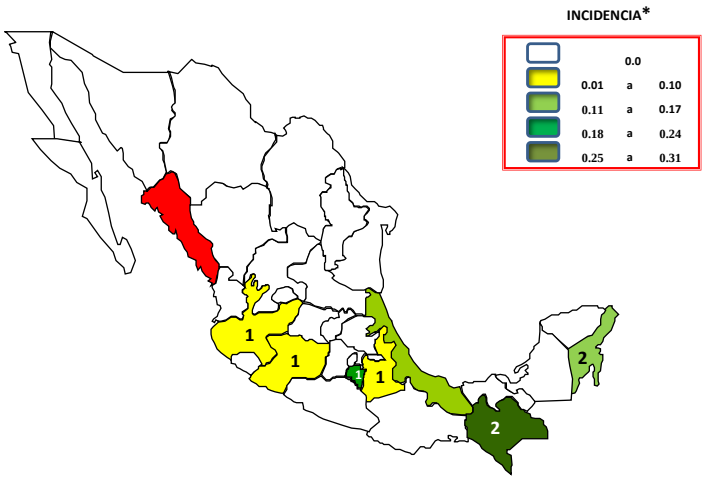

El estado de Sinaloa presenta la incidencia mas alta 0.75
*Incidencia de casos de DNG, DCSA y DG por 100 mil habitantes

Situaciones que se deben resaltar

Tabla 1:
En comparación con los casos del año 2017 a la misma semana se observan:

Decrementos de:

- 80 % en confirmados.
  - 70 % en DCSA y DG.
  - 85 % en DNG.
- 52 % en probables.
- 87 % en estimados.

Tabla 3:

- Los estados con mayor número de casos estimados son: Sinaloa, Chiapas, Veracruz, Michoacán y Morelos.
- Estos concentran el 89 % del total de casos estimados.
- Y suman el 82 % de los casos confirmados.

Figura 1:

- La entidad que presenta la mayor incidencia por casos estimados es Sinaloa.

Gráfica 2. Análisis comparativo de casos estimados de Dengue México, 2017 – 2018.

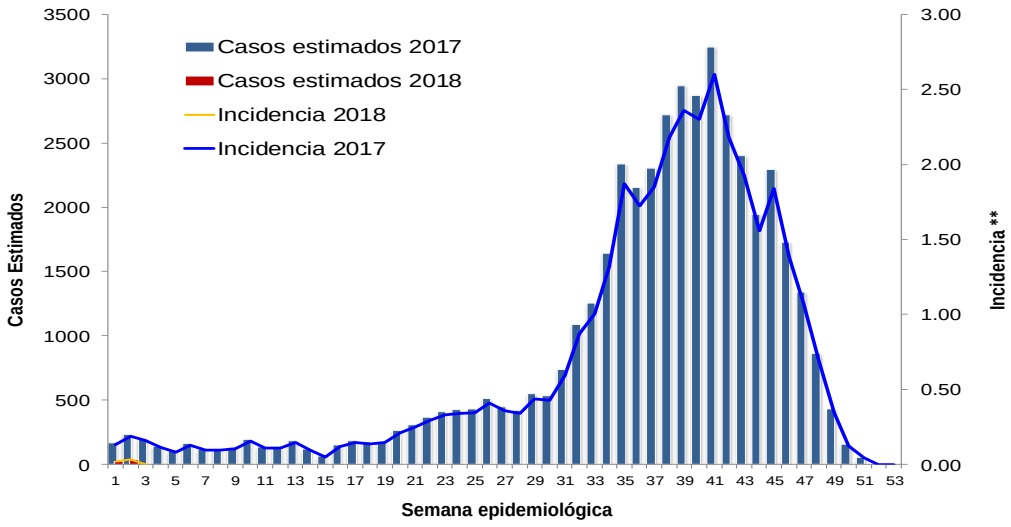

Gráfica 3. Casos estimados por institución. México, 2018.

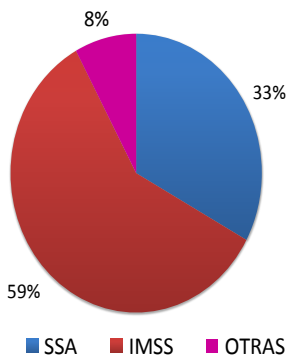

Gráfica 3:
La mayor proporción de casos estimados se registraron en la SSA (33 %) y en el IMSS (59 %) .

NOTAS ACLARATORIAS:

Gráfica 1: La letalidad se calcula: (número total de defunciones / total de casos de DCSA+DG) X 100.

Tablas 1 y 3, Figura 1, y Gráfica 2: La incidencia que se calcula corresponde al número de casos de Dengue por cada cien mil habitantes.

Fuentes:
1) SINAVE/DGE/SSA. Sistema de Vigilancia Epidemiológica de Dengue/Información al 22 de enero de 2018.
2) SINAVE/InDRE/SSA. Laboratorio de Arbovirus.
3) Proyecciones 2010-2030, CONAPO.