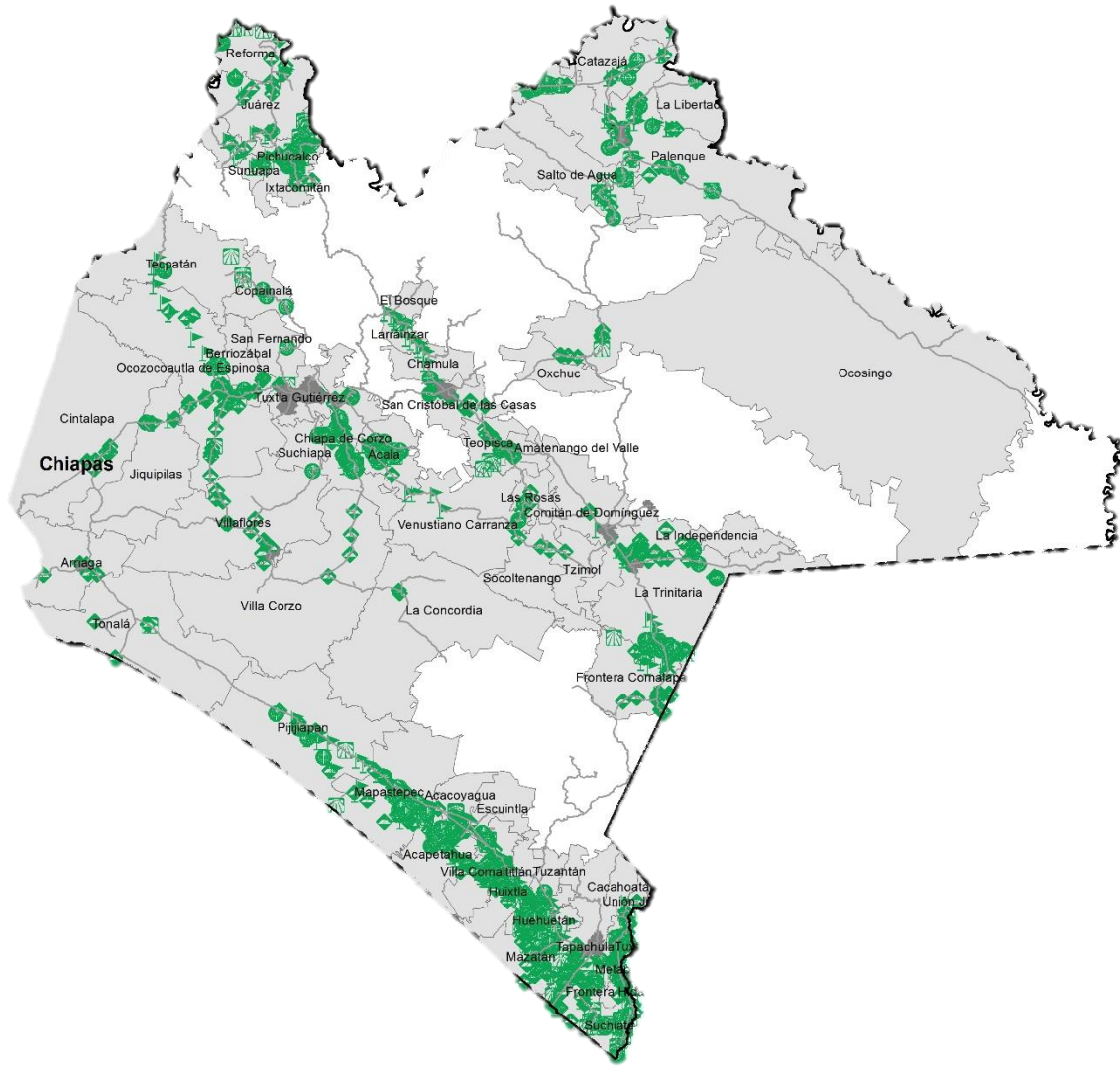


# Programa de Vigilancia Epidemiológica Fitosanitaria en el estado de Chiapas

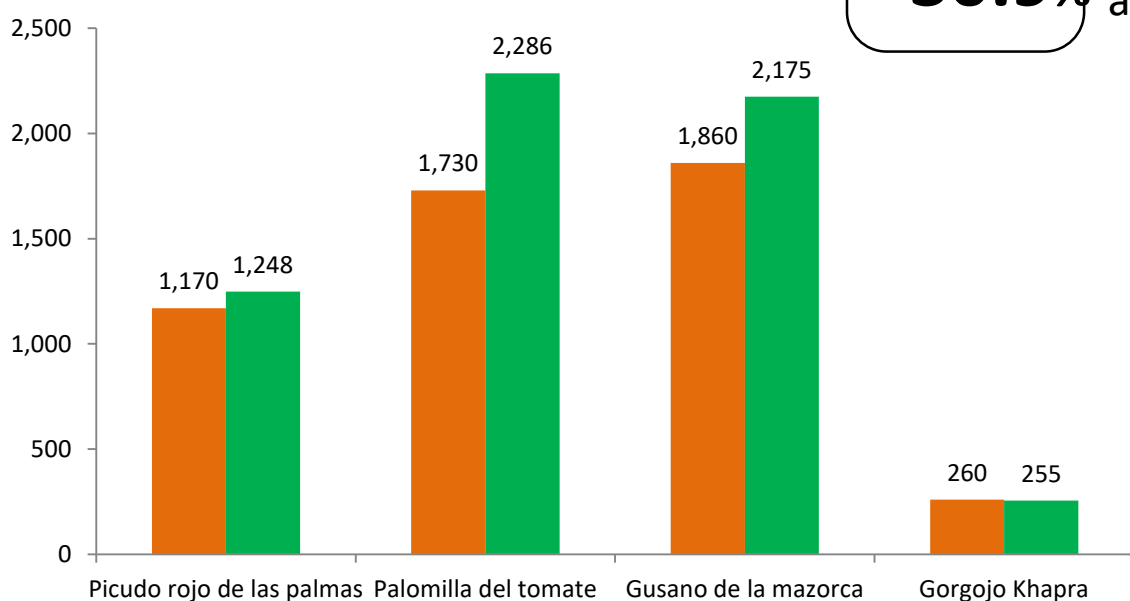
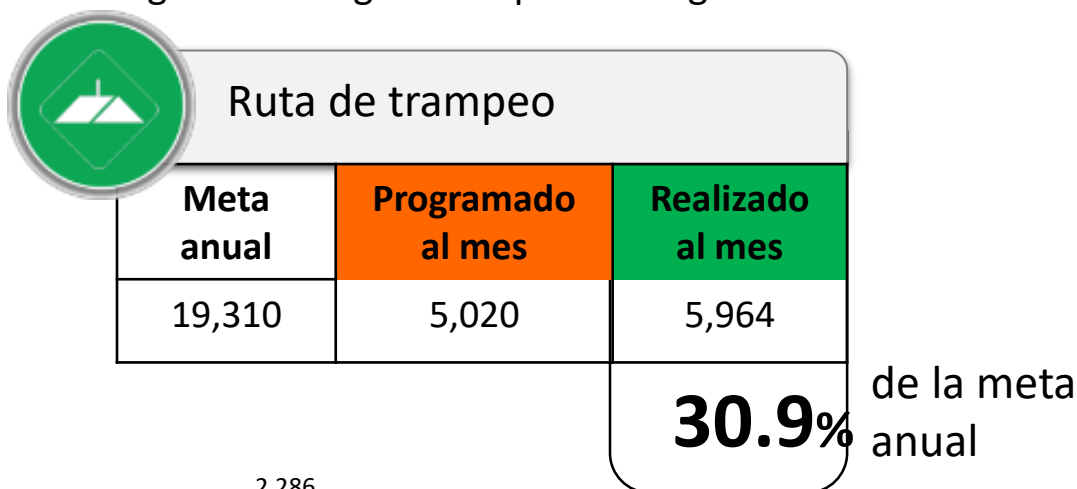
## Informe de Estrategias Operativas 2017

Recurso autorizado **\$ 6,613,094.00**




### Avance de Estrategias Operativas 2017

Durante el mes de abril se cumplió el siguiente avance de estrategias operativas del Programa de Vigilancia Epidemiológica Fitosanitaria



**Gusano de la mazorca**  
(*Helicoverpa armigera*)  
\$ 666,701.00



**Complejo de escarabajos ambrosiales**  
Barrenador polífago y Ambrosia del laurel rojo  
\$ 255,900.00



**Escoba de bruja del cacao**  
(*Moniliophthora perniciosa*)  
\$ 828,140.00



**Plagas reglamentadas del plátano**  
\$ 948,201.00



**Plagas reglamentadas de los cítricos**  
\$ 491,946.00



**Pudrición del cogollo**  
(*Phytophthora palmivora*)  
\$ 342,644.00



**Picudo rojo de las palmas**  
(*Rhynchophorus ferrugineus*)  
\$ 1,052,039.00



**Gorgojo Khapra**  
(*Trogoderma granarium*)  
\$ 343,500.00



**Gusano oriental de la hoja**  
(*Spodoptera litura*)  
\$ 624,756.00



**Palomilla del tomate**  
(*Tuta absoluta*)  
\$ 656,261.00



Vigilancia pasiva y gasto administrativo **\$ 384,900.00**

## Informe de Estrategias Operativas

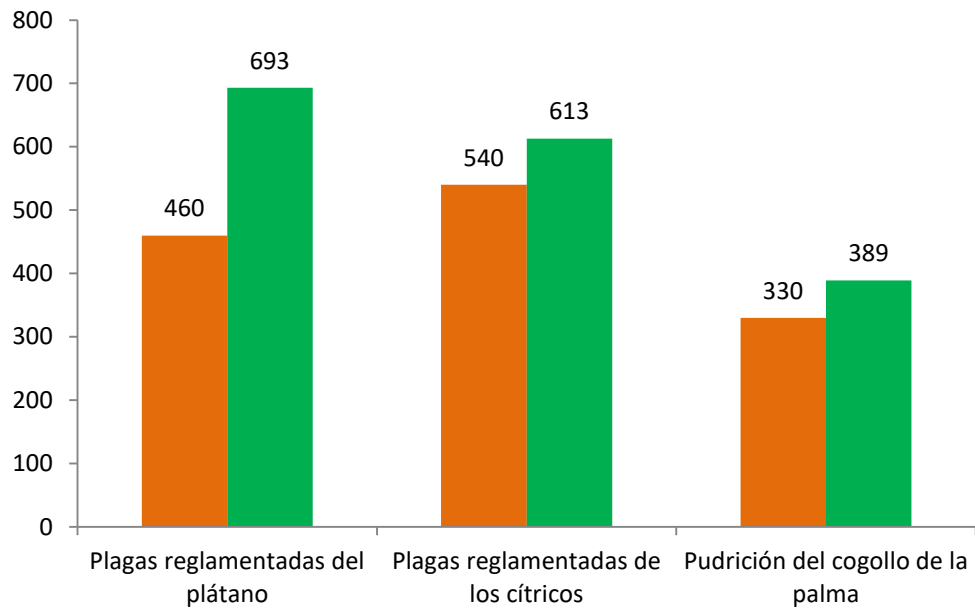
## Programa de Vigilancia Epidemiológica Fitosanitaria en el estado de Chiapas



### Rutas de Vigilancia

Meta anual	Programado al mes	Realizado al mes
4,280	1,330	1,695

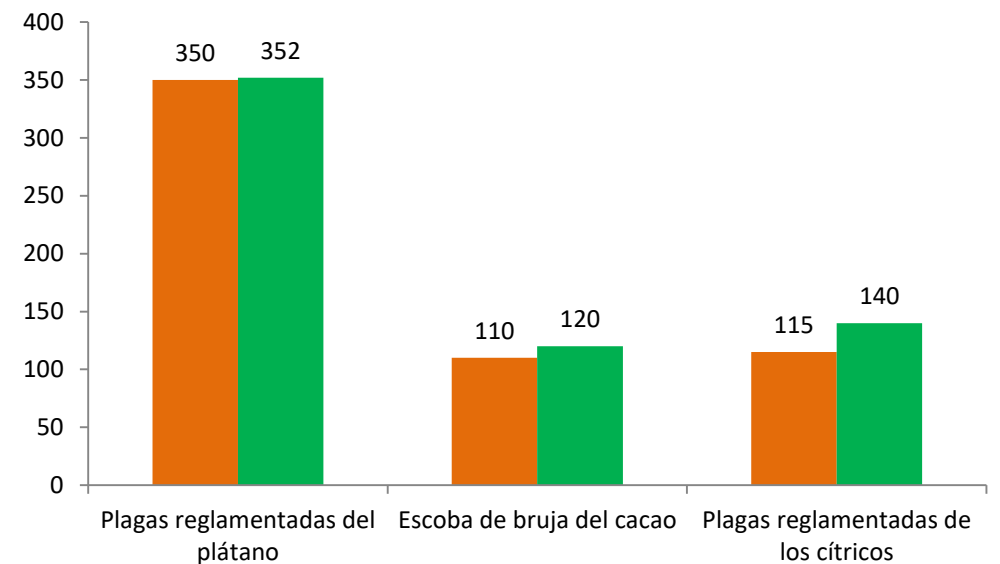
**39.6%** de la meta anual



### Parcela Centinela

Meta anual	Programado al mes	Realizado al mes
1,745	575	612

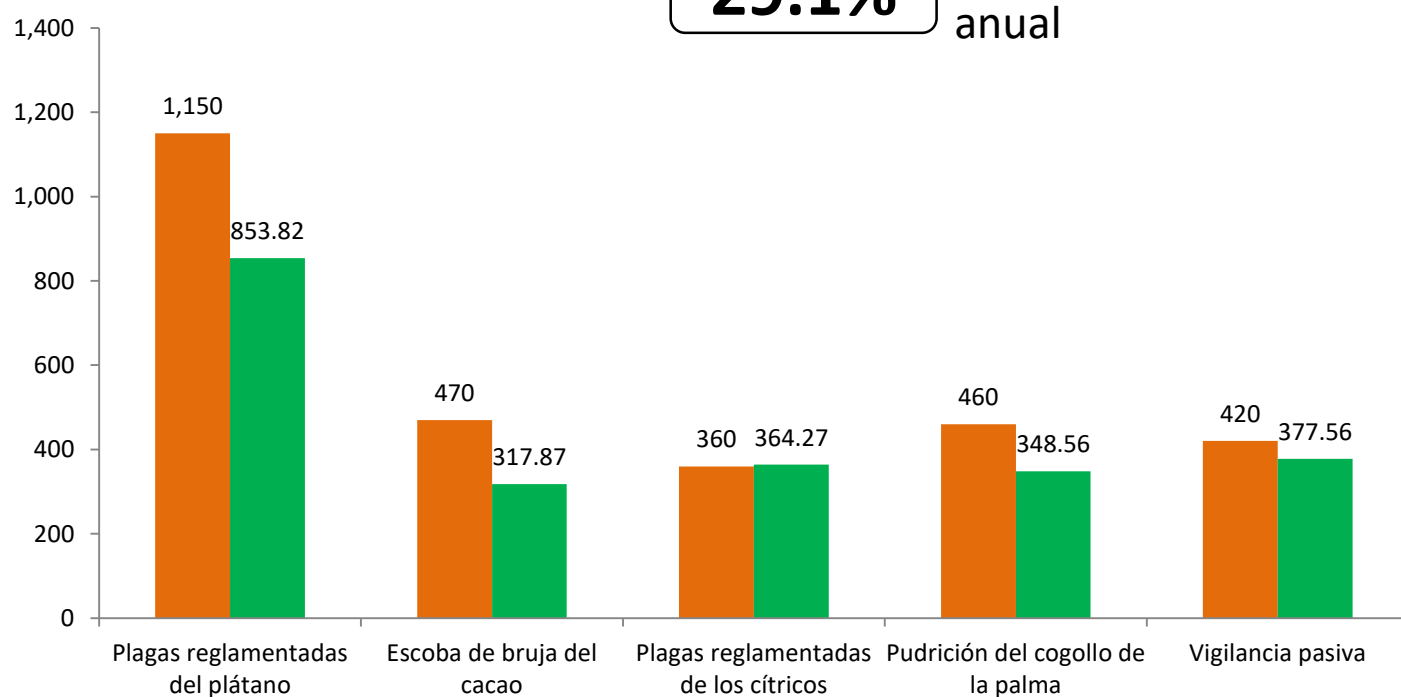
**35.1%** de la meta anual



### Área de Exploración

Meta anual	Programado al mes	Realizado al mes
7,770 ha	2,860	2,262.08
2,455 s	790	620

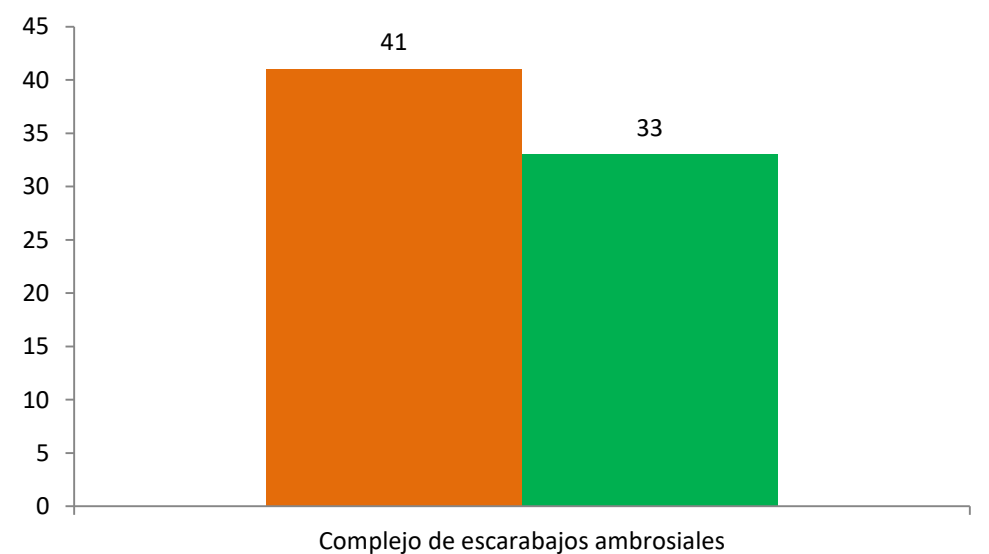
**29.1%** de la meta anual



### Planta Centinela

Meta anual	Programado al mes	Realizado al mes
125	41	33

**26.4%** de la meta anual



Durante el cuarto mes del año se ha logrado un avance en las estrategias operativas del Programa de Vigilancia Epidemiológica Fitosanitaria



**30.9%** en Rutas de trapeo  
**36.9%** en Rutas de vigilancia  
**35.1%** en Parcelas centinelas  
**29.1%** en Área de exploración  
**26.4%** en Plantas centinelas

