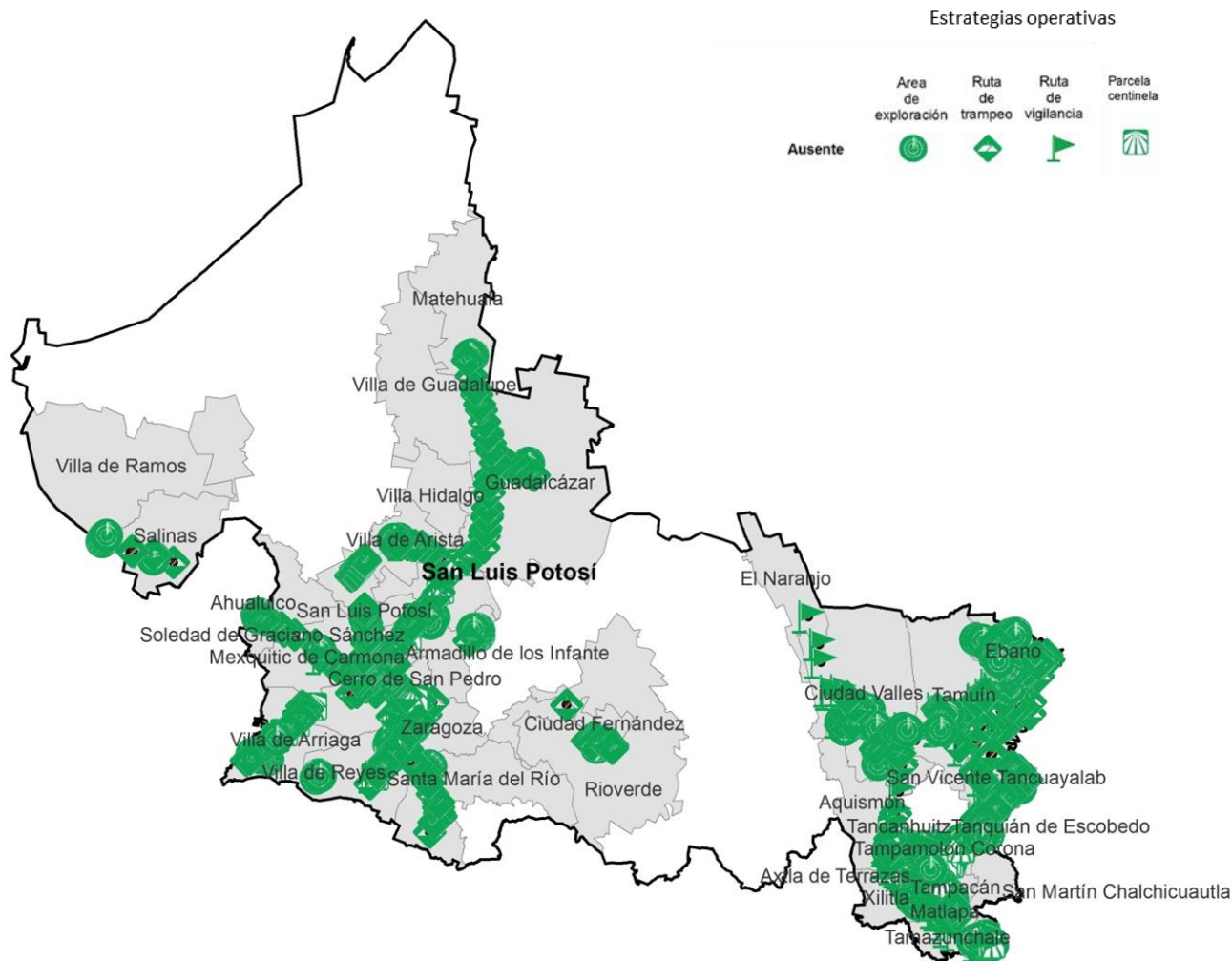




# Programa de Vigilancia Epidemiológica Fitosanitaria en el estado de San Luis Potosí

## Informe de Estrategias Operativas 2017

Recurso autorizado VEF \$ **4,755,372.00**





**Gusano de la mazorca**  
(*Helicoverpa armigera*)  
\$ 1,048,550.00



**Gusano oriental de la hoja**  
(*Spodoptera litura*)  
\$ 212,125.00

**Complejo de Escarabajos Ambrosiales**  
Barrenador Polífago y  
Ambrosia del Laurel Rojo \$ 492,092.00

**Quemadura de la hoja**  
(*Xylella fastidiosa*)  
\$ 290,400.00



**Plagas reglamentadas  
del plátano** \$ 53,500.00



**Plagas reglamentadas  
de los cítricos** \$ 1,620,535.00



**Palomilla del tomate**  
(*Tuta absoluta*) \$ 452,500.00

**Palomilla del nopal**  
(*Cactoblastis cactorum*)  
\$ 390,268.00

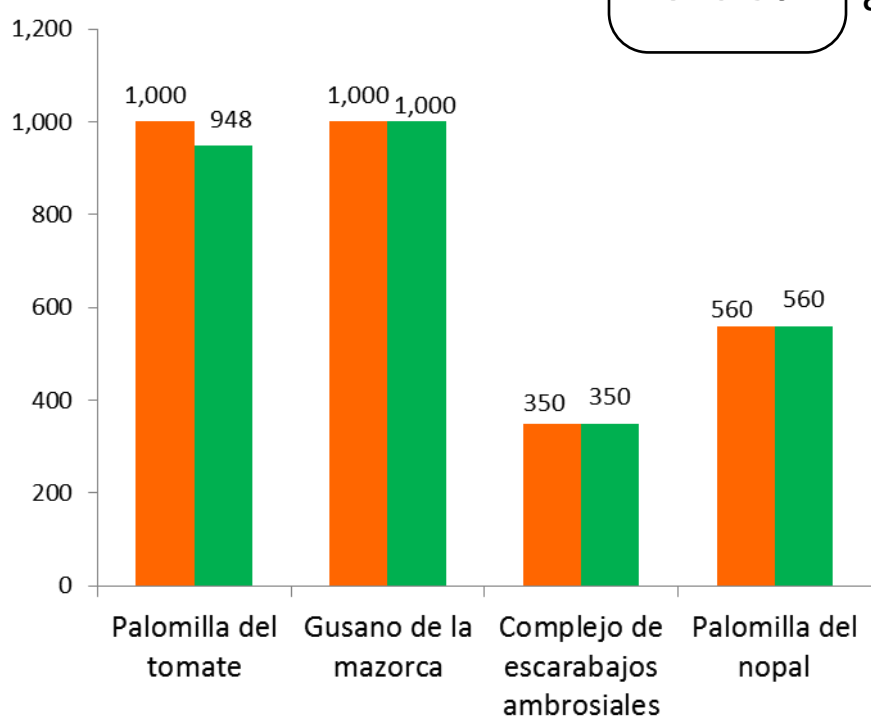
### Avance de Estrategias Operativas 2017

Al mes de marzo se cumplió el siguiente avance de las estrategias operativas del Programa

**Rutas de trampeo (revisiones)**

Meta anual	Programado al mes	Realizado al mes
17,910	2,910	2,858

**15.96%** de la meta anual



Vigilancia pasiva y gasto administrativo \$ **195,402.00**

## Informe de Estrategias Operativas

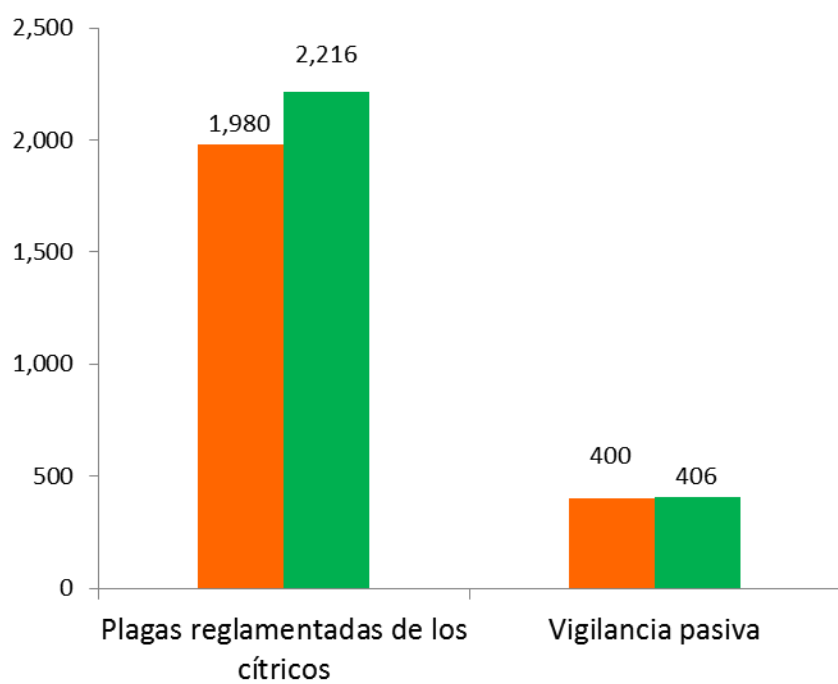
## Programa de Vigilancia Epidemiológica Fitosanitaria en el estado de San Luis Potosí



### Área de exploración (ha)

Meta anual	Programado al mes	Realizado al mes
11,490	2,560	2,804

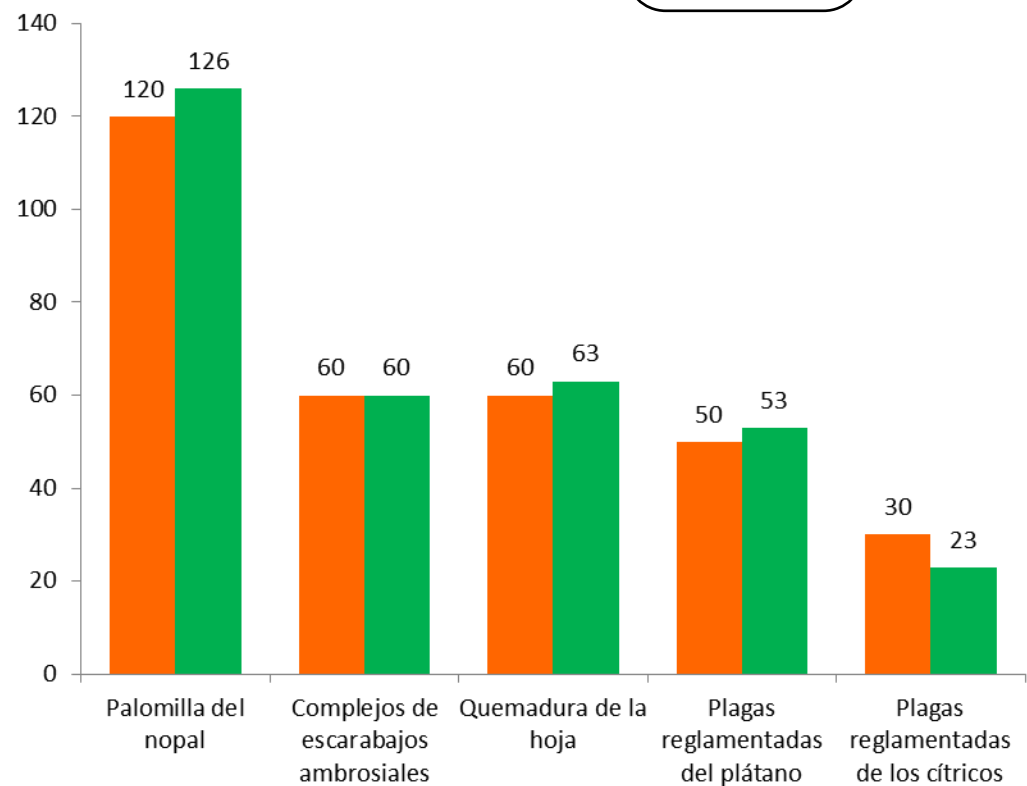
**25.02%** de la meta anual



### Exploración puntual (sitios explorados)

Meta anual	Programado al mes	Realizado al mes
1,165	320	325

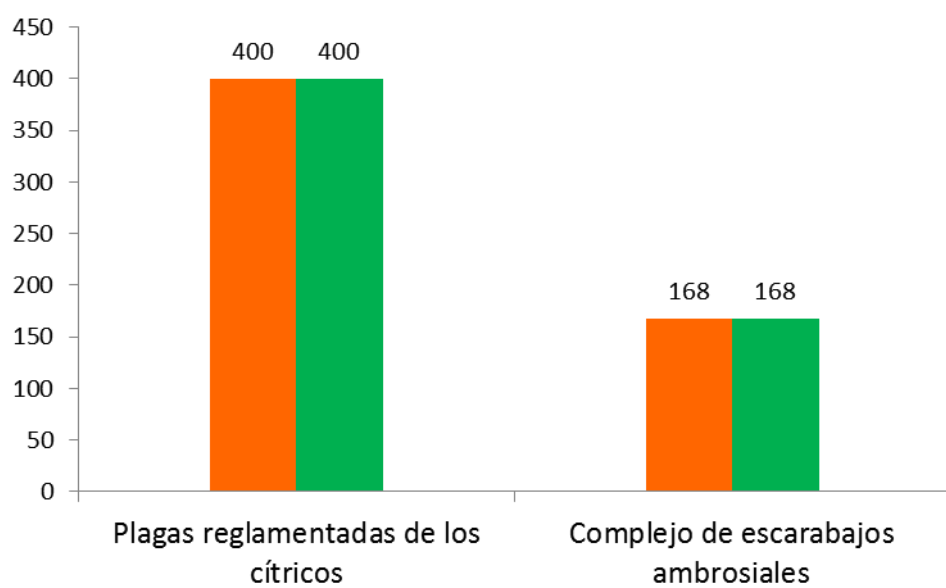
**22.49%** de la meta anual



### Rutas de vigilancia (revisiones)

Meta anual	Programado al mes	Realizado al mes
3,834	568	568

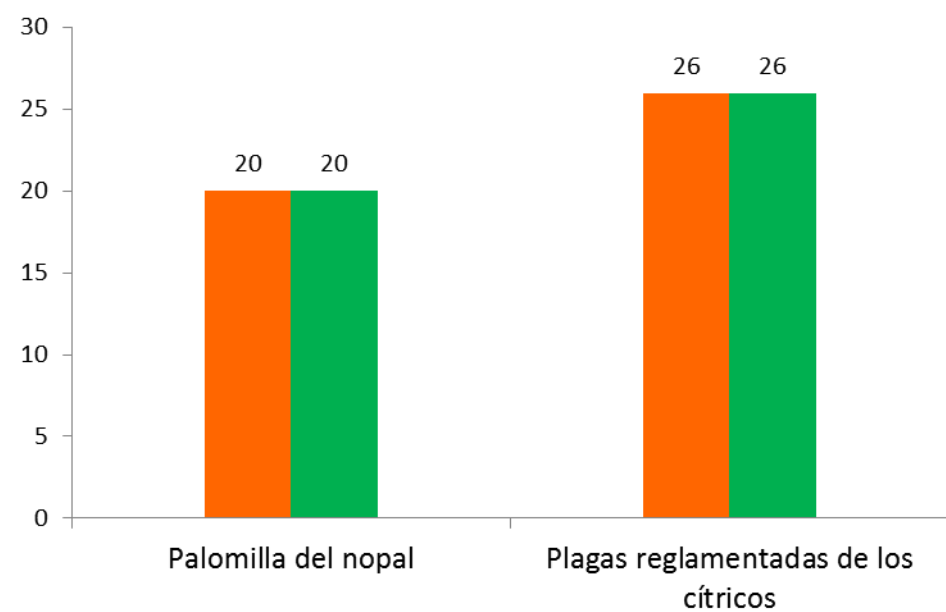
**14.81%** de la meta anual



### Parcelas centinela (revisiones)

Meta anual	Programado al mes	Realizado al mes
407	46	46

**11.30%** de la meta anual



Al tercer mes del año se ha logrado el siguiente avance en las estrategias operativas del Programa de Vigilancia Epidemiológica Fitosanitaria



- 15.96 %** Rutas de trampeo
- 25.02 %** Área de exploración
- 22.49 %** Exploración puntual
- 14.81 %** Rutas de vigilancia
- 11.30 %** Parcelas centinela