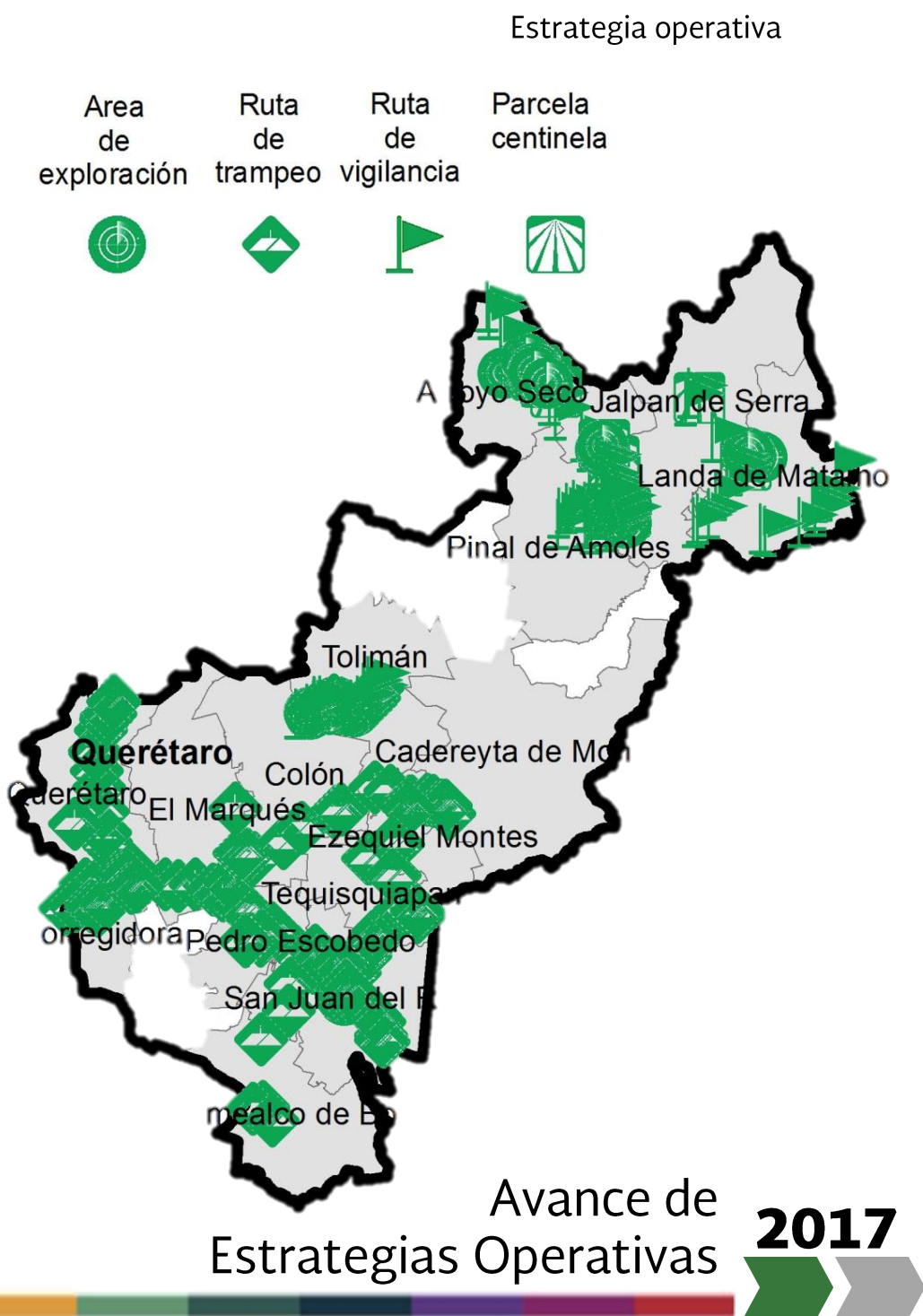


Programa de Vigilancia Epidemiológica Fitosanitaria en el estado de Querétaro

Recurso autorizado VEF **\$ 1,890,026.00**

Informe de Estrategias Operativas 2017

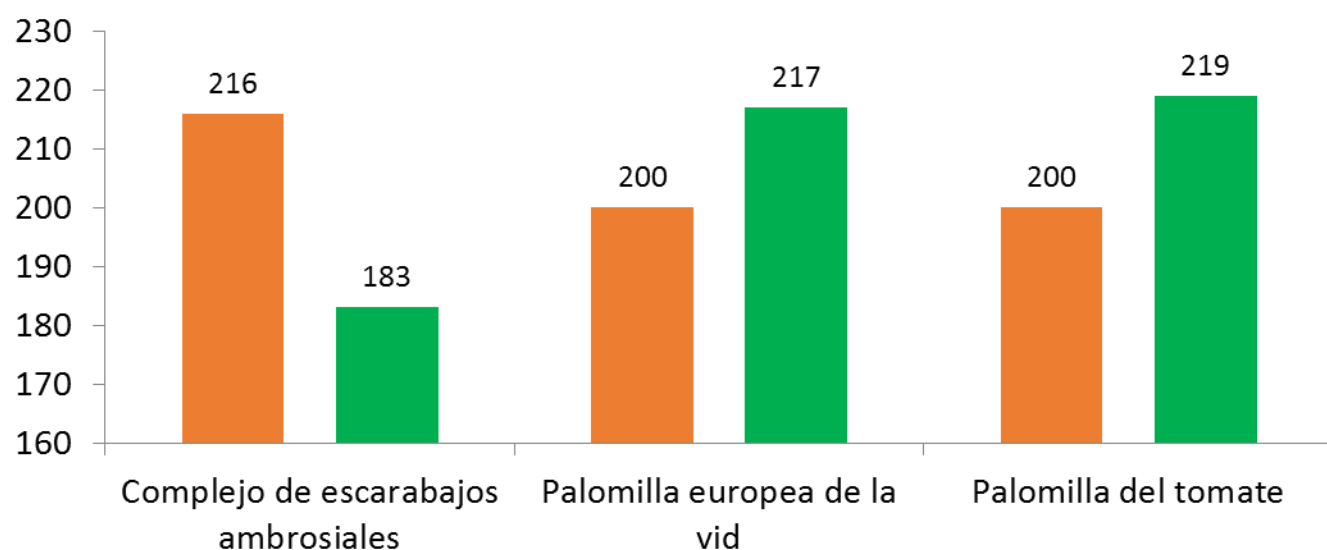


Al mes de marzo se cumplió el siguiente avance de estrategias operativas del Programa.

Rutas de trampeo (revisiones)

Meta anual	Programado al mes	Realizado al mes
4,112	616	619

15.05% de la meta anual



Plagas reglamentadas de los cítricos (PRC)
(*Xylella fastidiosa* subsp. *Pauca*, *Xanthomonas citri*, *Guignardia citricarpa*)

\$ 348,720.00

Gusano de la mazorca (GM)
(*Helicoverpa armigera*)

\$ 161,330.00

Plagas cuarentenarias de la vid (PCV)
(*Guignardia bidwellii*-*Phyllosticta ampellicida*, *Phakopsora euvitis*)

\$ 179,780.00

Complejo de escarabajos ambrosiales (CEA)
Escarabajo barrenador polífago
Escarabajo ambrosia del laurel rojo

\$ 305,926.00

Gusano oriental de la hoja (GOH)
(*Spodoptera litura*)

\$ 176,640.00

Quemadura de la hoja (QH)
(*Xylella fastidiosa*)

\$ 174,180.00

Palomilla del tomate (PT)
(*Tuta absoluta*)

\$ 193,840.00

Palomilla europea de la vid (PEV)
(*Lobesia botrana*)

\$ 229,330.00

Vigilancia pasiva y gasto administrativo **\$ 120,280.00**

Informe de Estrategias Operativas

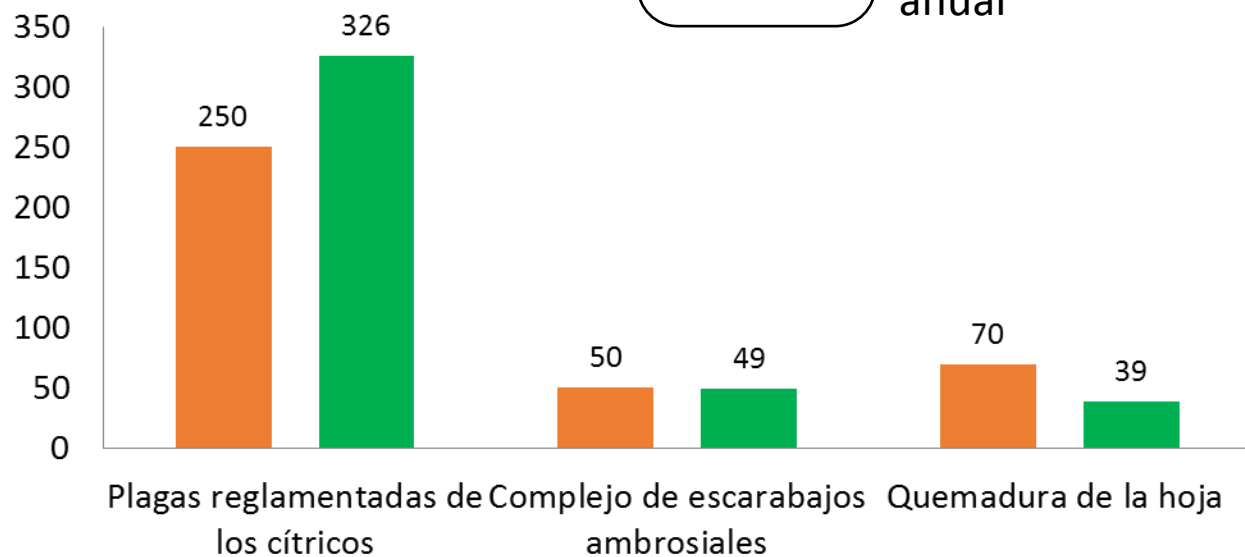
Programa de Vigilancia Epidemiológica Fitosanitaria en el estado de Querétaro



Rutas de vigilancia (revisiones)

Meta anual	Programado al mes	Realizado al mes
1,730	370	414

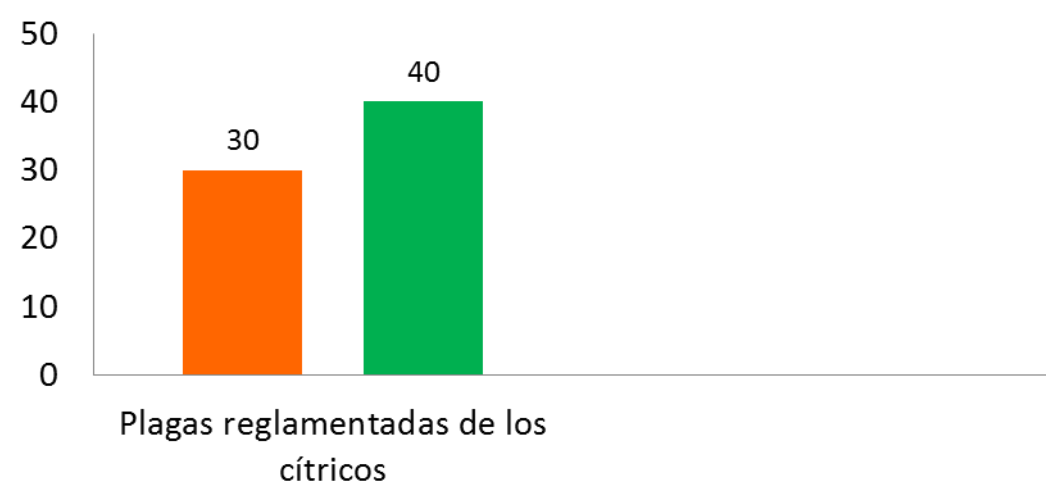
23.93% de la meta anual



Parcelas centinela (revisiones)

Meta anual	Programado al mes	Realizado al mes
120	30	40

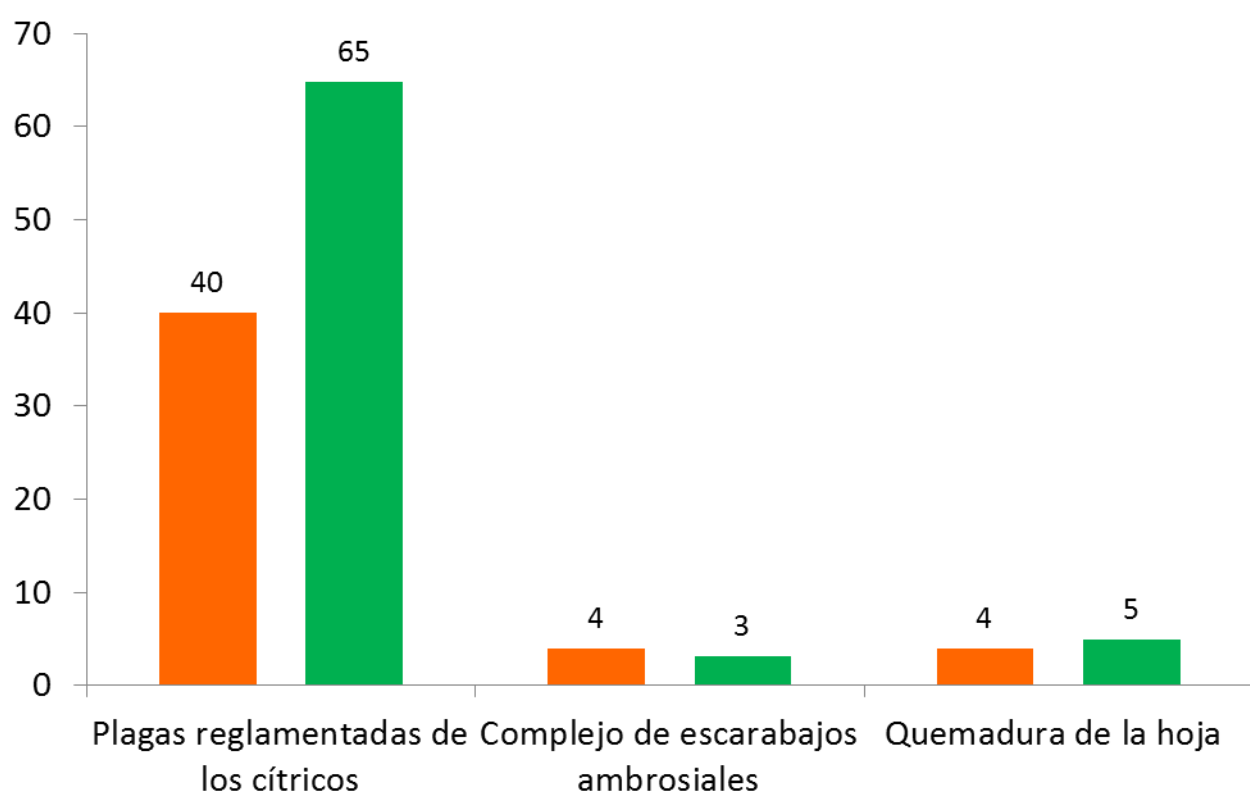
33.33% de la meta anual



Áreas de exploración (ha)

Meta anual	Programado al mes	Realizado al mes
940	48	72.39

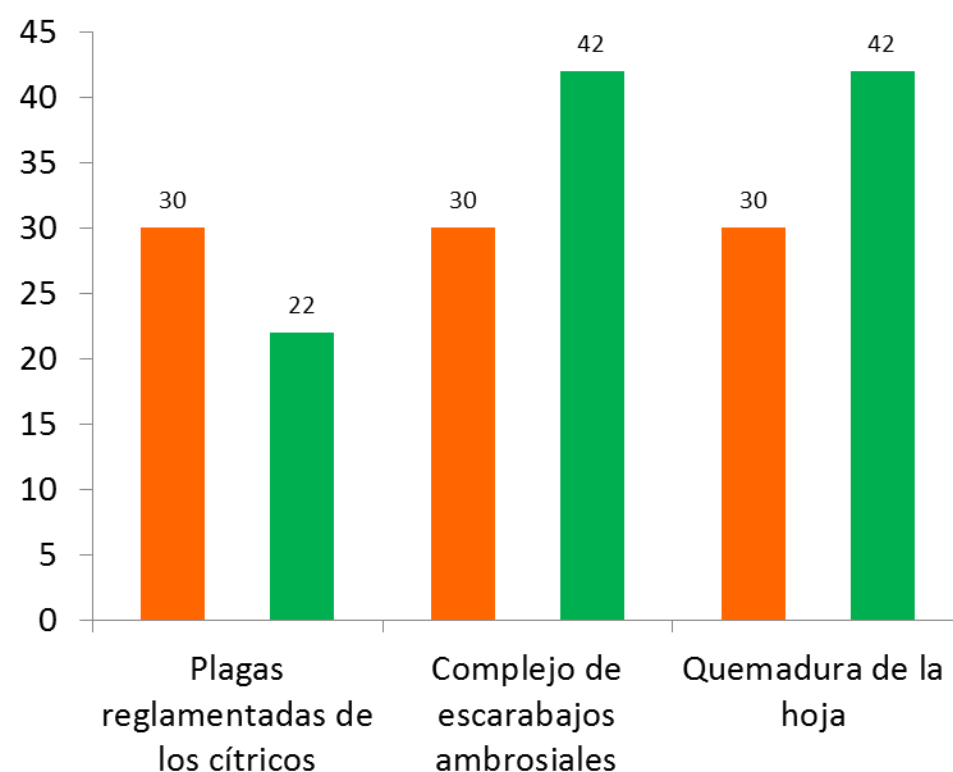
7.76% de la meta anual



Sitios explorados (Número)

Meta anual	Programado al mes	Realizado al mes
240	90	106

29.44% de la meta anual



Al tercer mes del año se ha logrado un avance de las estrategias operativas del Programa de Vigilancia Epidemiológica Fitosanitaria

23.93 % en Rutas de vigilancia

33.33 % en Parcelas centinelas

15.05 % en Rutas de trampeo

7.76 % en Área de exploración

29.44 % en Sitios explorados

