

COMISIÓN INTERSECRETARIAL PARA LA ATENCIÓN DE SEQUÍAS E INUNDACIONES

7. SEGUIMIENTO DE ACUERDOS DE LA SESIÓN ANTERIOR

COMISIÓN INTERSECRETARIAL
PARA LA ATENCIÓN DE SEQUÍAS E INUNDACIONES

PRESENTACIÓN CFE
ACUERDO 4
1ª SESIÓN 2014

COMISIÓN INTERSECRETARIAL PARA LA ATENCIÓN DE SEQUÍAS E INUNDACIONES



Avances

Construcción de un nuevo túnel vertedor de la Presa Infiernillo

Se concluyó la construcción del modelo físico tridimensional, se tiene programado concluir el estudio en noviembre de 2016.

En proceso

- Ingresar en octubre de 2016 la Manifestación de Impacto Ambiental (MIA) a la SEMARNAT.
- Se realizan las pruebas en el modelo físico del nuevo túnel vertedor de la C.H. Infiernillo, el estudio concluirá en noviembre de 2016.
- Gestión de recursos presupuestales del proyecto, para iniciar la construcción en el primer semestre de 2017.

COMISIÓN INTERSECRETARIAL PARA LA ATENCIÓN DE SEQUÍAS E INUNDACIONES



Avances

Rehabilitación de vertedores Presa Peñitas, Chiapas.

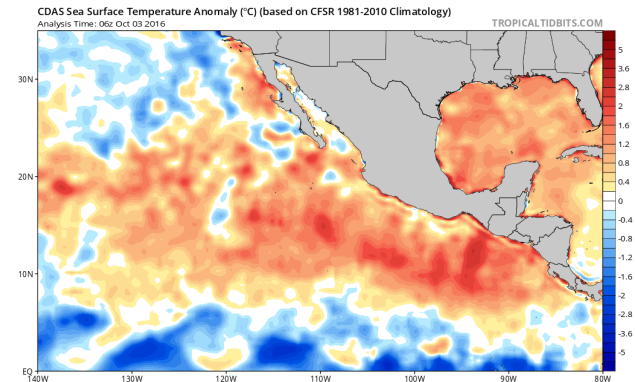
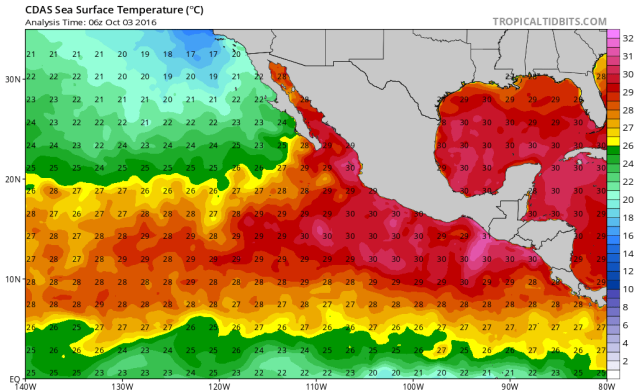
SEGUNDA ETAPA. Vertedor de Servicio:

- El 06 de Junio de 2016, iniciaron los trabajos por parte de FREYSSINET para ejecutar los trabajos de **Rehabilitación, Mantenimiento, Restauración de Estructuras Civiles** conforme al Contrato No. 161006, en el cual se tienen un avance a la fecha del 18%.
 - Se encuentra en proceso las siguientes actividades en el vertedor de servicio:
 - ✓ Pruebas para determinar el diseño de la mezcla que se utilizará en trabajos de inyección para el reforzamiento de las vigas testeras.
 - ✓ Instalación de estructura metálica para el apoyo del sistema de tensado en las pilas donde se ubican las vigas testeras.
 - ✓ Perforación de barrenos para barras de pre-esfuerzo en las pilas y para el anclaje del acero, el cual cuenta con un 66% de avance general.
 - Las problemáticas presentadas en diversas ocasiones desde el inicio de los trabajos ha sido los bloqueos al acceso principal a la Central y zona de vertedor por grupos de pobladores, se ha dado solución conciliando entre las partes (CFE-Contratista-Sindicato-Pobladores) dando fin al conflicto en las diferentes ocasiones.
-

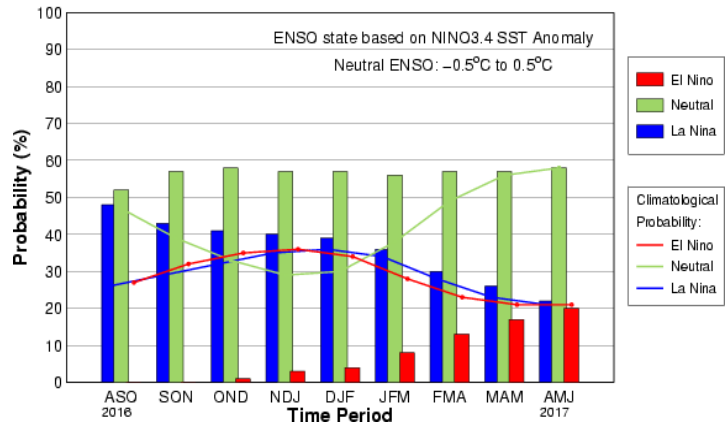
COMISIÓN INTERSECRETARIAL PARA LA ATENCIÓN DE SEQUÍAS E INUNDACIONES

- **PREVISIÓN DEL FENÓMENO DEL NIÑO –
ACUERDO 2. 3ª SESIÓN 2015**

EL NIÑO – OSCILACIÓN DEL SUR



Early–Sep CPC/IRI Official Probabilistic ENSO Forecast



➤ **El Niño** acontecido en 2015-2016 se sitúa entre los **dos más fuertes registrados (el otro evento corresponde al periodo 1997-1998)**.

➤ El evento **El Niño** finalizó y a partir del mes de junio la OMM declaró condiciones **Neutrales** en el Pacífico Ecuatorial.

➤ Las temperaturas actuales en la región central del Pacífico ecuatorial tienen valores de entre 20 a 26°C.

➤ La anomalía de temperatura en la región conocida como “Niño 3.4” tiene un valor de -0.8°C.

➤ Los pronósticos indican una **probabilidad de 40% de desarrollo de La Niña y 57% de que continúen condiciones Neutrales** en el trimestre octubre-noviembre-diciembre.

➤ Las temperaturas de la superficies oceánicas contiguas a las zonas costeras de México mantienen valores superiores a 28°C, lo que implica anomalías positivas.

COMISIÓN INTERSECRETARIAL PARA LA ATENCIÓN DE SEQUÍAS E INUNDACIONES

La Secretaría Técnica dio atención , mediante el **oficio No. B00.7.-1132.**

Seguimiento acuerdo No. 2, 3a Sesión 2015				
No.	Dependencia	Oficio	Fecha	Seguimiento
1	SEMAR	1563/16	26/08/2016	Se ha tomado en cuenta la información sobre la evolución del "El Niño" para la prospectiva de la temporada de ciclones tropicales 2016 y en el monitoreo constante de los fenómenos hidrometeorológicos , como parte de la colaboración a nivel federal en el Sistema Nacional de Protección Civil .
2	SCT	3.2.304.058/16	07/09/2016	Se solicitó a los Centros SCT y a la Dirección General de Carreteras , actualizar la información de las medidas preventivas tomadas en relación con el citado Acuerdo 2.
3	CFE	SPyC/CFFE/351	23/09/2016	"La CFE da seguimiento al acuerdo mediante el monitoreo constante . Se instruye a los Gerentes Divisionales de Distribución del monitoreo constante y la toma de medidas preventivas y de mitigación sobre los indicadores del monitoreo".

COMISIÓN INTERSECRETARIAL PARA LA ATENCIÓN DE SEQUÍAS E INUNDACIONES

Seguimiento de acuerdos 2, 3 y 4 de la 4^{ta} Sesión 2015

Tarea	Unidades	Avance (2013-a la fecha)	% respecto a meta 2016	Metas al 2016	Total 2013-2018
Sistemas de Pronóstico de Ríos	Sistema	26	83	31	58
Atlas Nacional de Riesgos por Inundación	Localidad/ cuenca	55	58	94	100
Estandarización de políticas de operación	Políticas	90	66	136	206

COMISIÓN INTERSECRETARIAL
PARA LA ATENCIÓN DE SEQUÍAS E INUNDACIONES

**PROGRAMAS FEDERALES
ARTICULADOS AL PRONACOSE**

**ACUERDO 2
1ª SESIÓN 2015
(Atendido y concluido)**

COMISIÓN INTERSECRETARIAL PARA LA ATENCIÓN DE SEQUÍAS E INUNDACIONES

Propuesta de alineación de **PRONAFIM (Secretaría de Economía)** con PRONACOSE, mediante oficio **No. DGAPYPP/187/2016**:

Propuesta de Modificación a Reglas de Operación			
No.	APARTADO	HOJA Y PÁRRAFO	Propuesta
1	CONSIDERANDO	2, 4	Comisión Intersecretarial para la Atención de Sequías e Inundaciones y articulación y alineación de programas a PRONACOSE.
2	CONSIDERANDO	2, 5	"Deberá identificar e implementar acciones que coadyuven al logro de los objetivos del Programa Nacional Contra la Sequía."
3	DEFINICIONES	3, 6	Definición de: Acuerdo de Carácter General de Emergencia por Ocurrencia de Sequía.
4	DEFINICIONES	3, 11 y 12	Definición de Comisión Intersecretarial para la Atención de Sequías e Inundaciones. Definición de Comisión Nacional del Agua.
5	DEFINICIONES	4, 18	Definición de Sequía.
6	DEFINICIONES	5, 5 y 6	Definición de Vulnerabilidad Zona de Atención Especial: municipios con alta y muy alta vulnerabilidad a la sequía aprobados por la CIASI y publicados anualmente por la Comisión Nacional del Agua y/o señalados en el Acuerdo de carácter general de inicio de emergencia por la ocurrencia de sequía..."



SAGARPA

SECRETARÍA DE AGRICULTURA,
GANADERÍA, DESARROLLO RURAL,
PESCA Y ALIMENTACIÓN

**Subsecretaría de Desarrollo Rural,
Componente Atención a Siniestros
Agropecuarios para Atender a Pequeños
Productores**

Atención a la Sequía

Octubre 2016



La SAGARPA comprometida con la atención de los productores afectados por las Sequías y a fin de dar seguimiento a los acuerdos de la Comisión Intersecretarial para la Atención a las Sequías e Inundaciones, a partir de 2015 incluye en las Reglas de Operación del entonces Componente Atención a Desastres Naturales en el Sector Agropecuario y Pesquero (CADENA) publicadas el 28 de diciembre de 2014, la consideración preferente de los municipios definidos como vulnerables ante la Sequías para la contratación del Portafolio de Aseguramiento Agropecuario Catastrófico.


Continuando con el compromiso, para 2016 el actual Componente Atención a Siniestros Agropecuarios para Atender a Pequeños Productores nuevamente considera la atención prioritaria a los municipios definidos como vulnerables ante las Sequías para la Contratación de los esquemas de protección que apoya la SAGARPA en sus Reglas de Operación publicadas el 30 de diciembre de 2015.

Componente Atención a Siniestros Agropecuarios para Atender a Pequeños Productores

En 2016 se protegieron 32 Estados contra eventos climatológicos, entre ellos la Sequía.

ESTADO	HAS	Unidades Animal
AGUASCALIENTES	63,056.51	323,201.00
BAJA CALIFORNIA	31,668.00	162,826.00
BAJA CALIFORNIA SUR	28,761.00	244,090.00
CAMPECHE	161,653.14	1,050,206.00
CHIAPAS	1,118,905.11	3,146,161.00
CHIHUAHUA	548,804.17	3,743,288.00
CIUDAD DE MEXICO	15,294.50	8,398.00
COAHUILA	41,504.19	1,107,101.00
COLIMA	63,052.00	235,486.00
DURANGO	487,747.16	2,148,828.00
GUANAJUATO	461,259.10	626,660.00
GUERRERO	369,698.00	1,840,900.00
HIDALGO	407,374.99	672,256.00
JALISCO	652,904.34	2,834,126.00
MEXICO	527,957.13	616,004.00
MICHOACAN	576,917.13	1,723,571.00

ESTADO	HAS	Unidades Animal
MORELOS	63,860.42	158,127.00
NAYARIT	200,610.01	753,121.00
NUEVO LEON	-	731,890.00
OAXACA	914,484.33	1,570,681.00
PUEBLA	1,094,887.58	528,081.00
QUERETARO	161,882.91	195,603.00
QUINTANA ROO	76,070.00	180,414.00
SAN LUIS POTOSI	272,947.55	869,236.00
SINALOA	213,742.28	961,171.00
SONORA	21,675.38	2,256,451.00
TABASCO	129,421.00	1,684,756.00
TAMAULIPAS	346,470.90	1,420,293.00
TLAXCALA	178,358.94	124,606.00
VERACRUZ	7,691.75	4,655,927.00
YUCATAN	123,673.00	783,893.00
ZACATECAS	302,811.09	1,585,418.00





COMISIÓN INTERSECRETARIAL PARA LA ATENCIÓN DE SEQUÍAS E INUNDACIONES

SEGOB · SEDENA · SEMAR · SHCP · SEDESOL · SEMARNAT
SENER · SE · SAGARPA · SCT · SALUD · SEDATU · CFE ·
CONAGUA