# INFORMACIÓN ECONÓMICA Y ESTATAL

# Zacatecas

## Contenido


| | |
|---|---|
| Geografía y Población | 2 |
| Actividad Económica | 5 |
| Sector Externo | 10 |
| Ciencia y Tecnología | 13 |
| Directorio | 15 |
| Informes de Labores | 17 |



SE
SECRETARÍA DE ECONOMÍA

INFORMACIÓN
ECONÓMICA Y ESTATAL

# Geografía y Población

SE
SECRETARÍA DE ECONOMÍA

Ciudad de Zacatecas
Fuente: http://www.mexicodesconocido.com.mx/ciudad-de-zacatecas.html

El estado de Zacatecas cuenta con una superficie de 75,284 km$^2$. Se localiza en el centro-norte del país. El clima es seco y semiseco, principalmente, con una temperatura media anual de 17 grados centígrados, y una precipitación anual promedio de 510 mm[1].

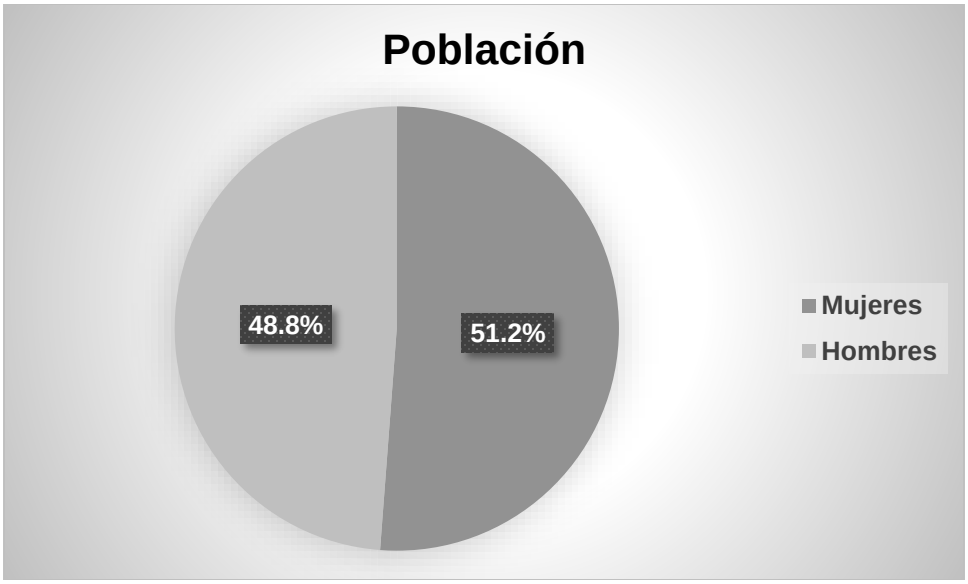


La población total es de 1,579,209 personas, de las cuales el 51.2% son mujeres y el 48.8% hombres, según la Encuesta Intercensal 2015 del Instituto Nacional de Estadística y Geografía (INEGI).

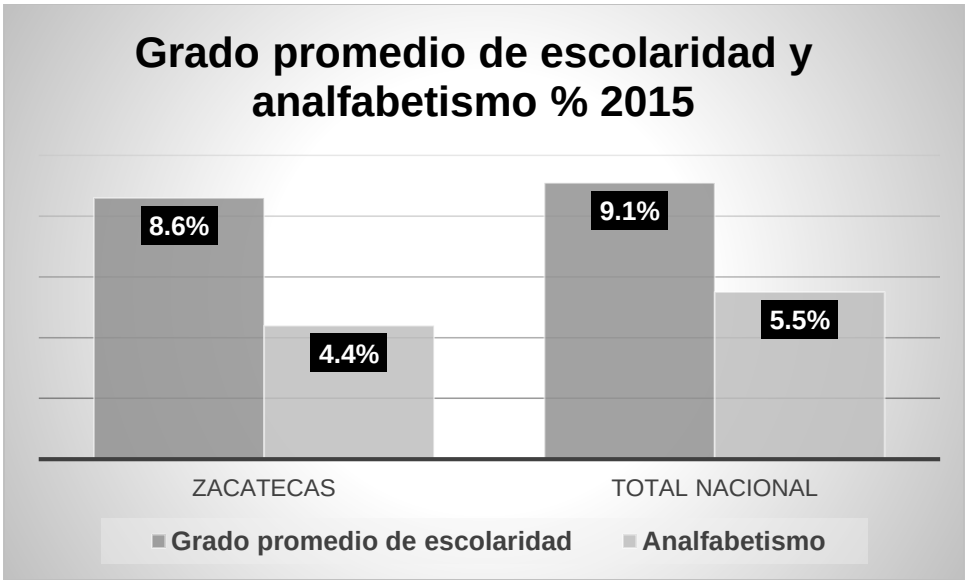


En lo que respecta al nivel educativo, en el 2015 tuvo un grado promedio de escolaridad de 8.6 por debajo del promedio nacional que es de 9.1, y un bajo índice de analfabetismo (4.4%) en comparación con el total nacional (5.5%)[2].

*Referencias:*
*1 Instituto Nacional de Estadística y Geografía (INEGI) 2010.*
*2 Instituto Nacional de Estadística y Geografía (INEGI), Encuesta Intercensal 2015.*

Regresar

INFORMACIÓN
ECONÓMICA Y ESTATAL

# Actividad Económica

SE
SECRETARÍA DE ECONOMÍA

Mina Fresnillo
Fuente: http://www.oem.com.mx

El Producto Interno Bruto de Zacatecas en 2014 representó 0.9% con respecto al total nacional y en comparación con el año anterior tuvo una variación en valores constantes de 4.05%[1].

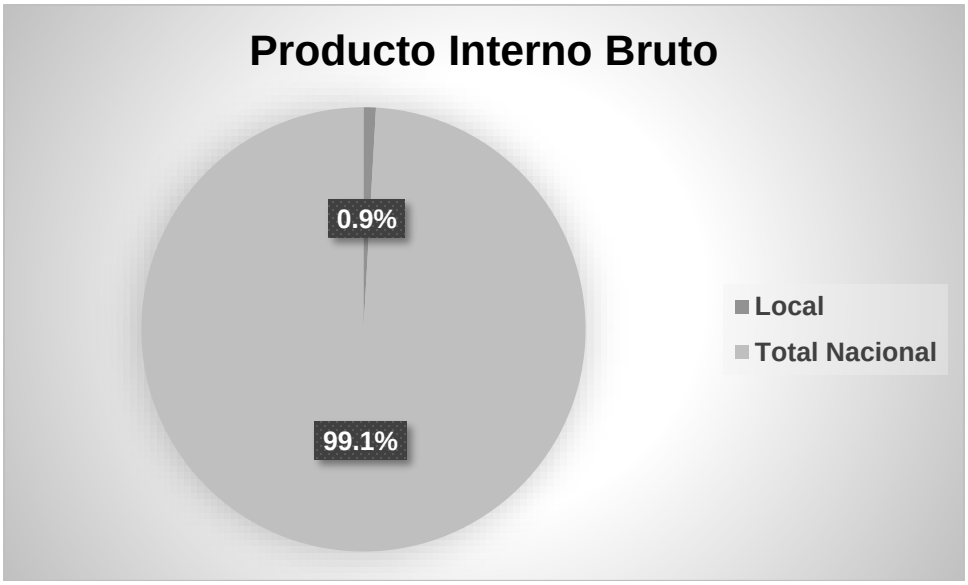

El indicador trimestral de la actividad económica estatal (ITAEE), ofrece un panorama de la situación y evolución económica del estado en el corto plazo. Para el primer trimestre de 2016, Zacatecas registró un incremento en su índice de actividad económica de 0.5% con respecto al mismo periodo del año anterior[1].

| Indicador Trimestral de la Actividad Económica Estatal | | |
|---|---|---|
| **Denominación** | **Variación % 1er trimestre 2016 *p/** | **Posición a nivel nacional** |
| **Total Nacional** | 2.5 | |
| **Zacatecas** | 0.5 | 25 |
| **Actividades primarias** | 8.2 | 12 |
| **Actividades secundarias** | -1.3 | 22 |
| **Actividades terciarias** | 1.4 | 26 |

*Variación porcentual real respecto al mismo periodo del año anterior.

Por grupo de actividad económica**, las actividades primarias y terciarias, tuvieron una variación anual positiva de 8.2 y 1.4% respectivamente, mientras las actividades secundarias registraron una disminución anual de -1.3%. Siendo las actividades primarias las que más contribuyeron al desempeño económico positivo de la entidad.

Según cifras del INEGI, al mes de septiembre de 2016, la ciudad de Fresnillo registró una tasa de inflación anual de 2.88%, por debajo de la inflación nacional (2.97%).

De acuerdo al Directorio Estadístico Nacional de Unidades Económicas[2], esta entidad federativa cuenta con 63,919 Unidades Económicas, lo que representa el 1.3% del total en nuestro país.

Al primer trimestre de 2016, la Población Económicamente Activa (PEA)*** ascendió a 607,735 personas, lo que representó el 55.8% de la población en edad de trabajar. Del total de la PEA, el 97.0% está ocupada y el 3.0% desocupada[3].

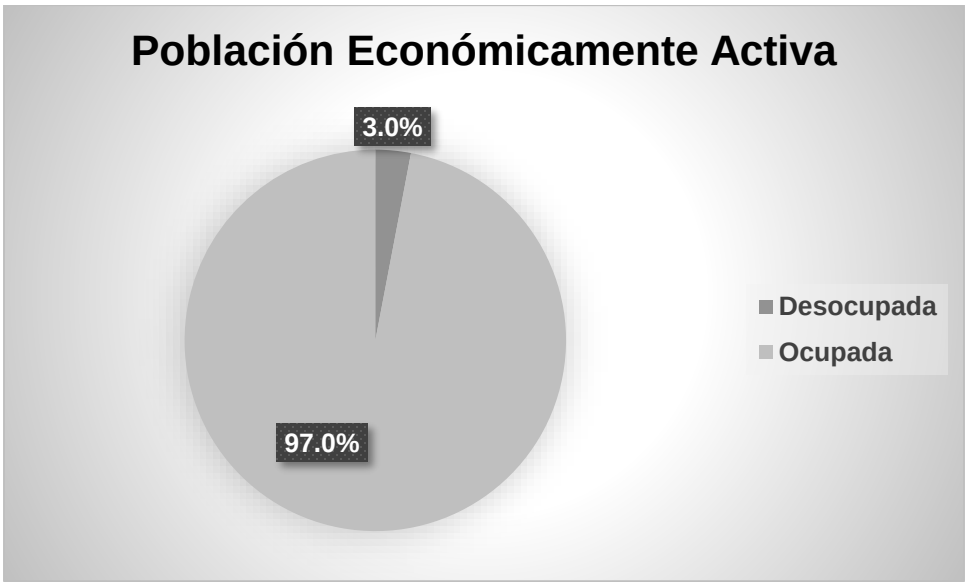


Entre las principales actividades se encuentran: minería no petrolera (21.1%); comercio (13.8%); servicios inmobiliarios y de alquiler de bienes muebles e intangibles (13.2%); agricultura, cría y explotación de animales, aprovechamiento forestal, pesca y caza (9.5%); y, construcción (8.1%), que juntas representan el 65.7% del PIB estatal[1].

Los sectores estratégicos en el estado de Zacatecas son: metalmecánica, turístico y agroindustrial. Mientras que a futuro se espera que sean: Tecnologías de la Información, minería y productos no metálicos, y automotriz[4].

En el rubro de infraestructura productiva el estado cuenta con tres parques industriales[4]:

- Parque Industrial Guadalupe
- Parque Industrial Calera
- Parque Industrial Fresnillo
- Parque Industrial Sumar I

De acuerdo con el Anuario estadístico y geográfico por entidad federativa 2015, el estado de Zacatecas contaba en 2014 con una longitud carretera de 12,062 km, 670.7 km de vías férreas, un aeropuerto internacional y ocho aeródromos[1].

Según el informe Doing Business 2016[5], publicado por el Grupo Banco Mundial, que clasifica a las economías por su facilidad para hacer negocios, el estado de Zacatecas ocupa el 26º lugar de las ciudades analizadas en México, a diferencia del informe anterior donde ocupó el 7º.

Asimismo, al desagregar este indicador, Zacatecas ocupa el 20° lugar para apertura de una empresa, el 30° respecto a la obtención de permisos de construcción, el 29° en registro de propiedades y el 13º en cumplimiento de contratos.

*Referencias:*
*1 Instituto Nacional de Estadística y Geografía (INEGI), 2016.*
*2 Directorio Estadístico Nacional de Unidades Económicas (DENUE), Instituto Nacional de Estadística y Geografía (INEGI). (DENUE interactivo abril 2016).*
*3 Resultados de la Encuesta Nacional de Ocupación y Empleo (ENOE). Cifras durante el segundo trimestre 2016 [octubre 2016]. Instituto Nacional de Estadística y Geografía (INEGI).*
*4 Delegación Federal de la Secretaría de Economía en el estado de Zacatecas, julio 2016.*
*5 Reporte Doing Business 2016. México. Disponible en: http://espanol.doingbusiness.org/reports/subnational-reports/mexico*

*p/ Cifras preliminares.*
*** Las actividades primarias están relacionadas con la agricultura, ganadería, aprovechamiento forestal, pesca y caza. Las actividades secundarias corresponden a los sectores dedicados a la industria de la minería, manufacturas, construcción y electricidad. Finalmente, las actividades terciarias conciernen al comercio, transportes, correos y almacenamiento, entre otras.*
**** Personas de 14 años y más que durante el periodo de referencia realizaron o tuvieron una actividad económica (población ocupada) o buscaron activamente realizar una en algún momento del mes anterior al día de la entrevista (población desocupada).*

Regresar

INFORMACIÓN
ECONÓMICA Y ESTATAL

# Sector Externo

SE
SECRETARÍA DE ECONOMÍA

Según cifras del Instituto Nacional de Estadística y Geografía (INEGI)[1], durante 2014 Zacatecas ocupó el 18° lugar por el valor de sus exportaciones, que alcanzaron un monto de 3,086.7 mdd*, lo que representó el 0.9% a nivel nacional. Destacó como principal actividad la minería de minerales metálicos y no metálicos, excepto petróleo y gas con 1,645.9 mdd que representa el 53.3% del total de las exportaciones. La entidad también se destacó por la exportación de cerveza[2].

De enero a junio de 2016, la entidad atrajo una Inversión Extranjera Directa (IED) de 207.3 mdd, lo que representó el 1.4% del total nacional.[3]

Con respecto a las remesas, Zacatecas alcanzó un total de 421.9 mdd durante el periodo enero-junio de 2016, lo que significó un crecimiento de 13.3% respecto al mismo periodo del año anterior. Ocupó el 11º lugar en el país, ya que concentró el 3.2% del total nacional[4].

*Referencias:*

*1 Instituto Nacional de Estadística y Geografía. Banco de Información Económica. Estadísticas de Exportaciones por Entidad Federativa (abril 2016). <http://www.inegi.org.mx/sistemas/bie/>*
*2 Delegación Federal de la Secretaría de Economía en el estado de Zacatecas.*
*3 Secretaría de Economía. Cifras actualizadas al 9 de septiembre de 2016. http://www.gob.mx/cms/uploads/attachment/file/127022/Informe_Congreso-2016-2T.pdf*
*4 Banco de México (BANXICO), agosto 2016.*

** Se consideran únicamente las actividades económicas relacionadas con la extracción de petróleo, minería no petrolera e industrias manufactureras.*

Regresar

INFORMACIÓN
ECONÓMICA Y ESTATAL

# Ciencia y Tecnología

SE
SECRETARÍA DE ECONOMÍA

De acuerdo al Índice Nacional de Ciencia, Tecnología e Innovación 2015, publicado por el Centro de Análisis para la Investigación en Innovación (CAIINNO), la entidad se ubica en la 21ª posición de las 32 entidades. Entre los principales indicadores que reporta dicho índice, la entidad ocupa los siguientes lugares[1]:

15º en Infraestructura material e intelectual
16º en Inversión pública y privada en ciencia, tecnología e innovación
22º en Producción científica
22º en Tecnologías de la Información

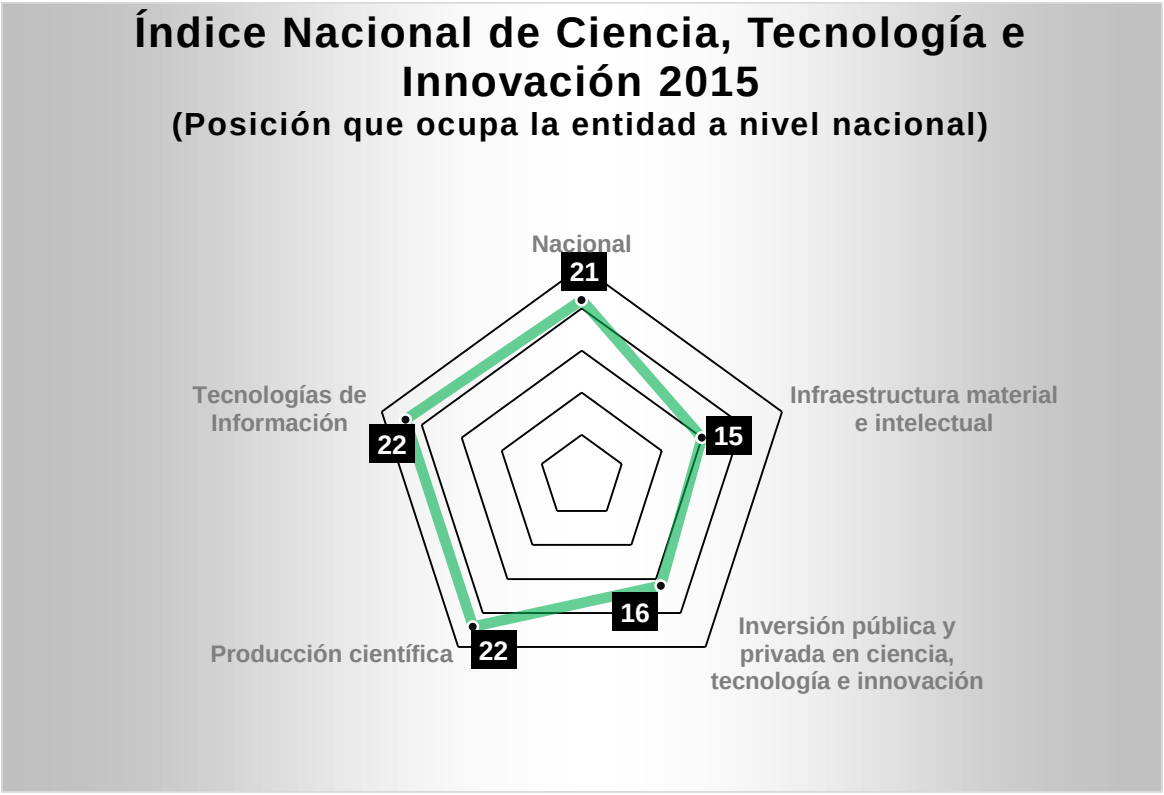


*Referencias:*
*1 Índice Nacional de Ciencia, Tecnología e Innovación 2015, publicado por el Centro de Análisis para la Investigación en Innovación (CAIINNO) septiembre 2016. Disponible en: http://www.caiinno.org/wp-content/uploads/2016/01/INCTI-CAIINNO2015.pdf*

Regresar

INFORMACIÓN
ECONÓMICA Y ESTATAL

# Directorio

SE
SECRETARÍA DE ECONOMÍA

**Delegación en Zacatecas**

**Delegado:** Eduardo López Carrillo
**Dirección:** Arquitectos No. 103, entre Blvd. López Portillo y Av. México, Col. Dependencias Federales Guadalupe, Zacatecas. C.P. 98618
**Teléfonos:** Lada (01) (492) 923 6800 y 923 6801. Ext. 85216
**Fax:** (492) 923 6850.
**Correo electrónico:**
eduardo.lopezc@economia.gob.mx

**Semblanza**
Es egresado de la licenciatura en Administración por el Instituto Tecnológico de Zacatecas. Empresario reconocido a nivel estatal en el sector servicios; fue Coordinador de la Secretaría Particular del Gobierno del Estado y Subsecretario de Promoción y Atracción de inversiones de la Secretaría de Economía del Gobierno de Zacatecas.

**Subdirección de Minería**
*La Subdirección de Minas en Zacatecas atiende también los asuntos mineros de Aguascalientes y San Luis Potosí, mismos que son canalizados a través de las agencias de minería o las Representaciones Federales ubicadas en dichas entidades federativas.*

**Subdirector de Minería:** Ing. Emilio Varela Milanés
**Dirección:** Calle Primero de Mayo #408, colonia Centro, Zacatecas, Zacatecas C.P. 98000.
**Teléfonos:** Lada (01) (492) 922 77 19 y 922 77 08
**Correo Electrónico:** emilio.varela@economia.gob.mx

Regresar

INFORMACIÓN
ECONÓMICA Y ESTATAL

# Informes de Labores

- ✓ Informe 2015
- ✓ Informe 2014

Regresar

SE
SECRETARÍA DE ECONOMÍA