INFORMACIÓN ECONÓMICA Y ESTATAL

Puebla

Contenido

Geografía y Población	2
Actividad Económica	5
Sector Externo	10
Ciencia y Tecnología	13
Directorio	15
Informes de Labores	17

SE
SECRETARÍA DE ECONOMÍA

INFORMACIÓN
ECONÓMICA Y ESTATAL

Geografía y Población

SE
SECRETARÍA DE ECONOMÍA

Centro Histórico de la Ciudad de Puebla
Fuente: http://www.cmicpuebla.org.mx/secciones/?se=388

El estado de Puebla cuenta con una superficie de 34,306 km^2. Se localiza al centro-oriente del país. El clima es templado subhúmedo y cálido subhúmedo, principalmente, con una temperatura media anual de 17.5 grados centígrados, y una precipitación media anual de 1,270 mm[1].

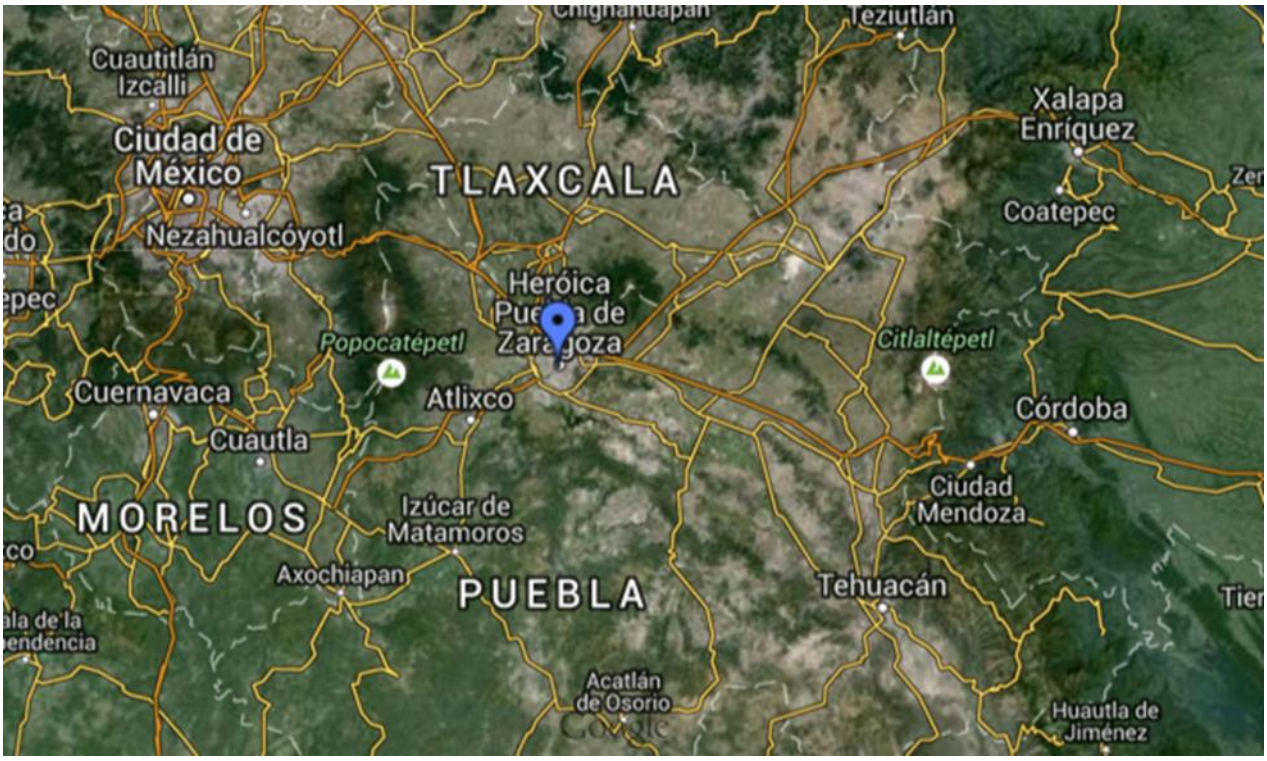

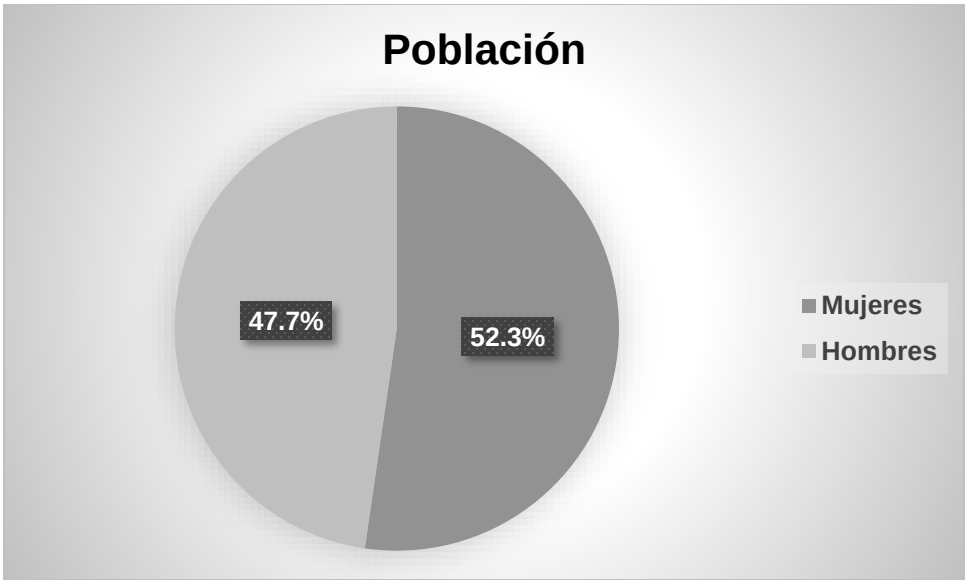

La población total es de 6,168,883 personas, de las cuales el 52.3% son mujeres y el 47.7% hombres, según la Encuesta Intercensal 2015 del Instituto Nacional de Estadística y Geografía (INEGI).

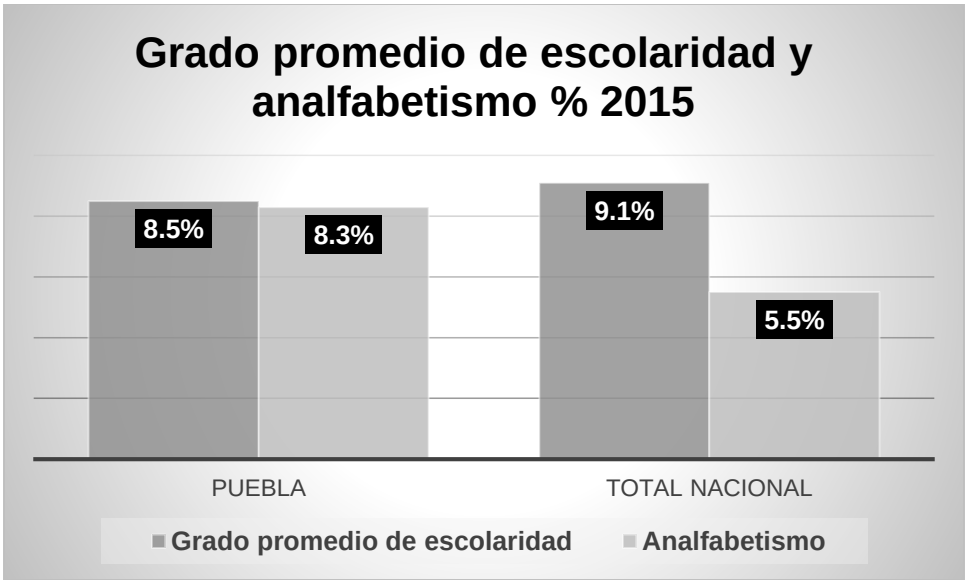

En lo que respecta al nivel educativo, en el 2015 tuvo un grado promedio de escolaridad de 8.5 por debajo del promedio nacional que es de 9.1, y un alto índice de analfabetismo (8.3%) en comparación con el total nacional (5.5%)[2].

Referencias:
1 Instituto Nacional de Estadística y Geografía (INEGI) 2010.
2 Instituto Nacional de Estadística y Geografía (INEGI), Encuesta Intercensal 2015.

Regresar

INFORMACIÓN
ECONÓMICA Y ESTATAL

Actividad Económica

SE
SECRETARÍA DE ECONOMÍA

Sector automotriz
Fuente: http://eleconomista.com.mx/estados/puebla

El Producto Interno Bruto de Puebla en 2014 representó el 3.2% con respecto al total nacional y en comparación con el año anterior tuvo una variación en valores constantes de 0.96%[1].

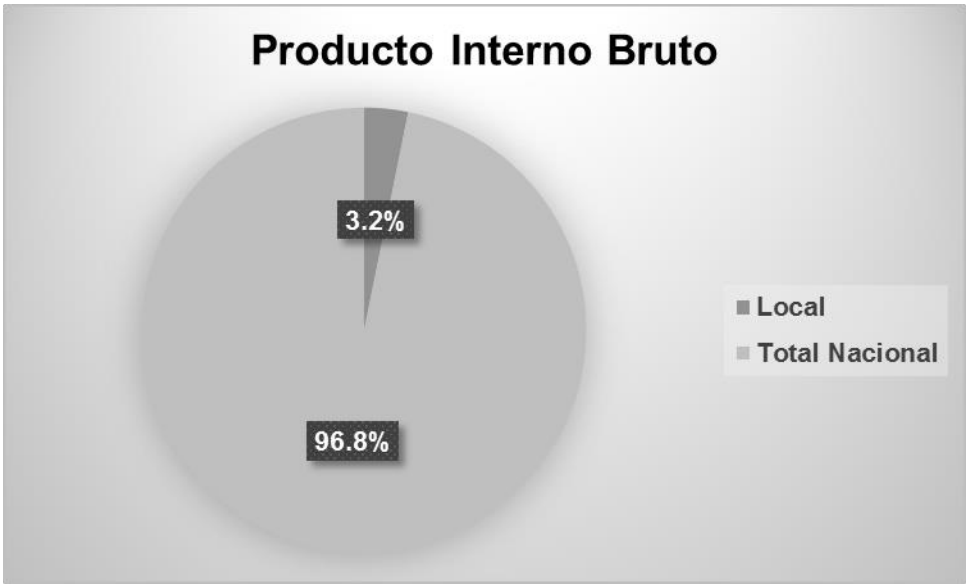

El indicador trimestral de la actividad económica estatal (ITAEE), ofrece un panorama de la situación y evolución económica del estado en el corto plazo. Para el primer trimestre de 2016, Puebla registró un crecimiento en su índice de actividad económica de 0.5% con respecto al mismo periodo del año anterior[1].

Indicador Trimestral de la Actividad Económica Estatal		
Denominación	**Variación % 1er trimestre 2016 *p/**	**Posición a nivel nacional**
Total Nacional	2.5	
Puebla	0.5	26
Actividades primarias	-9.8	29
Actividades secundarias	-1.4	23
Actividades terciarias	2.1	22

*Variación porcentual real respecto al mismo periodo del año anterior.

Por grupo de actividad económica**, las actividades primarias y secundarias registraron una variación anual negativa de -9.8 y - 1.4% respectivamente, mientras que las terciarias crecieron 2.1%. Siendo las actividades terciarias las que más contribuyeron al desempeño económico de la entidad.

Según cifras del INEGI, al mes de septiembre de 2016, la ciudad de Puebla registró una tasa de inflación anual de 3.60%, por arriba de la inflación nacional (2.97%).

De acuerdo al Directorio Estadístico Nacional de Unidades Económicas[2], esta entidad federativa cuenta con 303,233 Unidades Económicas, lo que representa el 6.1% del total en nuestro país.

Al segundo trimestre de 2016, la Población Económicamente Activa (PEA)*** ascendió a 2,619,186 personas, lo que representó el 59.8% de la población en edad de trabajar. Del total de la PEA, el 97.1% está ocupada y el 2.9% desocupada[3].

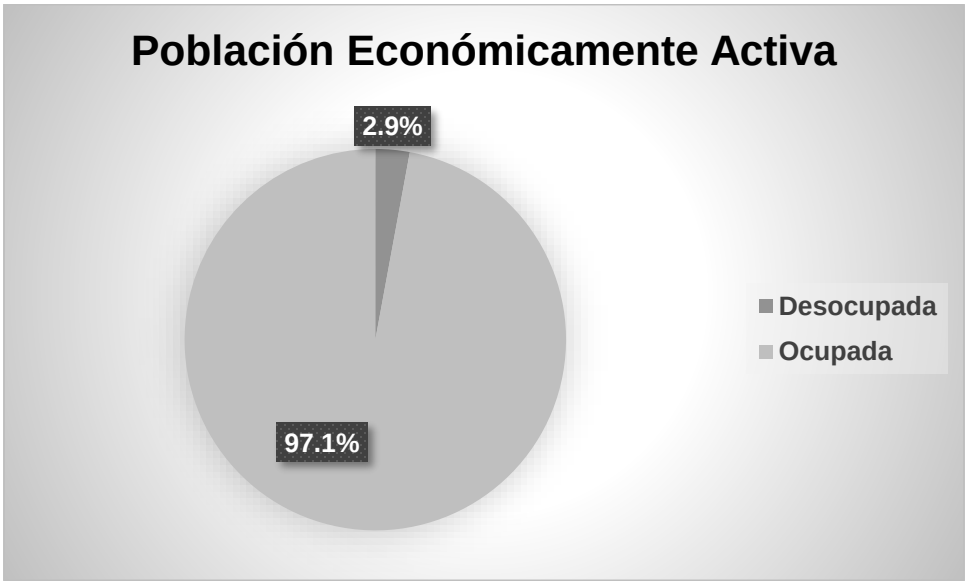

Entre las principales actividades se encuentran: servicios inmobiliarios y de alquiler de bienes muebles e intangibles (16.3%); comercio (16.0%); fabricación de maquinaria y equipo (9.6%); construcción (6.2%); y, transportes, correos y almacenamiento (5.8%). Juntas representan el 53.9% del PIB estatal[1].

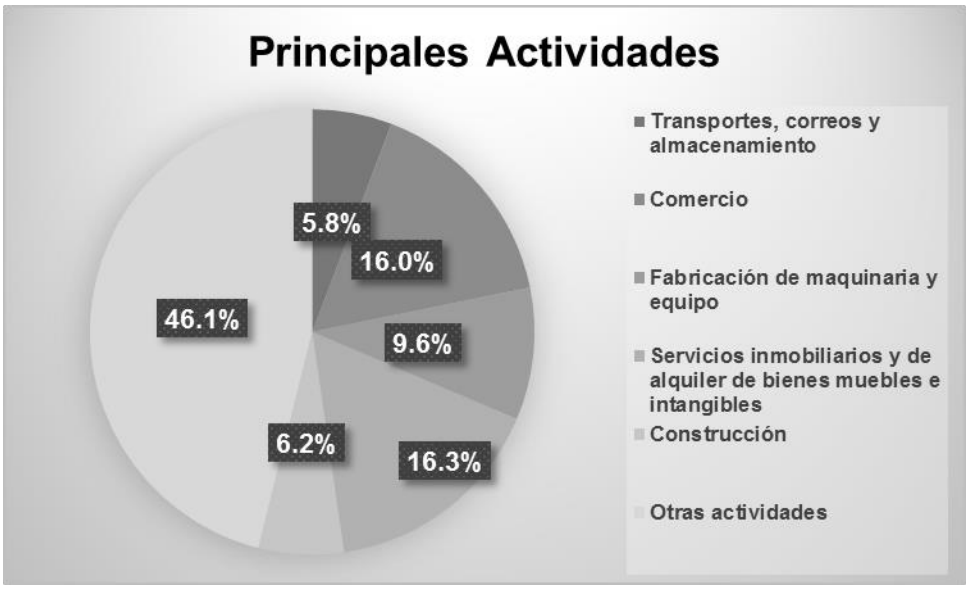

Los sectores estratégicos en el estado de Puebla son: automotriz y autopartes, metalmecánica, química, plásticos, textil-confección e industria alimentaria[4].

En el rubro de infraestructura productiva, el estado cuenta con 18 parques industriales y/o tecnológicos[4]:

- Área Industrial San Felipe Chachapa
- Conjunto Industrial Chachapa
- Corredor Industrial Cuatlancingo, A.C.
- Fraccionamiento Industrial Resurrección
- Parque Industrial 5 de mayo
- Parque Industrial Volkswagen, Fraccionadora Industrial del Norte, S.A. de C.V.(FINSA)
- Parque Industrial Puebla 2000
- Parque Industrial San Miguel, Corredor Industrial Quetzalcóatl
- Área Uno Corredor Industrial Quetzalcóatl
- Parque Industrial El Carmen
- Parque industrial Esperanza
- Parque Industrial Tehueya
- Parque Industrial Textil
- Parque Industrial Valle de Tehuacán
- FINSA, Puebla Industrial Park
- CIT del ITESM
- IDIT de la Universidad IBERO Puebla
- INAOE

De acuerdo con el Anuario estadístico y geográfico por entidad federativa 2015, el estado de Puebla contaba en 2014 con una longitud carretera de 10,274 km, 1,057.2 km de vías férreas, un aeropuerto nacional, un aeropuerto internacional y cinco aeródromos[1].

Según el informe Doing Business 2016[5], publicado por el Grupo Banco Mundial, que clasifica a las economías por su facilidad para hacer negocios, el estado de Puebla ocupa el 4° lugar en México, a diferencia del informe anterior donde ocupó el 11°.

Asimismo, al desagregar este indicador, se observa que Puebla ocupa el 2° lugar para apertura de una empresa, el 4° respecto a la obtención de permisos de construcción, el 3° en registro de propiedades y el 14° en cumplimiento de contratos.

Referencias:
1 Instituto Nacional de Estadística y Geografía (INEGI), 2016.
2 Directorio Estadístico Nacional de Unidades Económicas (DENUE), Instituto Nacional de Estadística y Geografía (INEGI). (DENUE interactivo abril 2016).
3 Resultados de la Encuesta Nacional de Ocupación y Empleo (ENOE). Cifras durante el segundo trimestre 2016 [octubre 2016]. Instituto Nacional de Estadística y Geografía (INEGI).
4 Delegación Federal de la Secretaría de Economía en el estado de Puebla, 2014.
5 Reporte Doing Business 2016. México. Disponible en: http://espanol.doingbusiness.org/reports/subnational-reports/mexico

p/ Cifras preliminares.
*** Las actividades primarias están relacionadas con la agricultura, ganadería, aprovechamiento forestal, pesca y caza. Las actividades secundarias corresponden a los sectores dedicados a la industria de la minería, manufacturas, construcción y electricidad. Finalmente, las actividades terciarias conciernen al comercio, transportes, correos y almacenamiento, entre otras.*
**** Personas de 14 años y más que durante el periodo de referencia realizaron o tuvieron una actividad económica (población ocupada) o buscaron activamente realizar una en algún momento del mes anterior al día de la entrevista (población desocupada).*

Regresar

INFORMACIÓN
ECONÓMICA Y ESTATAL

Sector Externo

SE
SECRETARÍA DE ECONOMÍA

Según cifras del Instituto Nacional de Estadística y Geografía (INEGI)[1], durante 2014 Puebla ocupó el 12º lugar por el valor de sus exportaciones, que alcanzaron un monto de 10,594.7 mdd*, lo que representó el 3.0% a nivel nacional. Destacó como principal actividad la industria manufacturera con un valor en sus exportaciones de 10,594.4 mdd. El subsector con mayor participación fue la fabricación de equipo de transporte que representó el 82.9%.

De enero a junio de 2016, la entidad atrajo una Inversión Extranjera Directa (IED) de 356 mdd, lo que representó el 2.5% del total nacional[2].

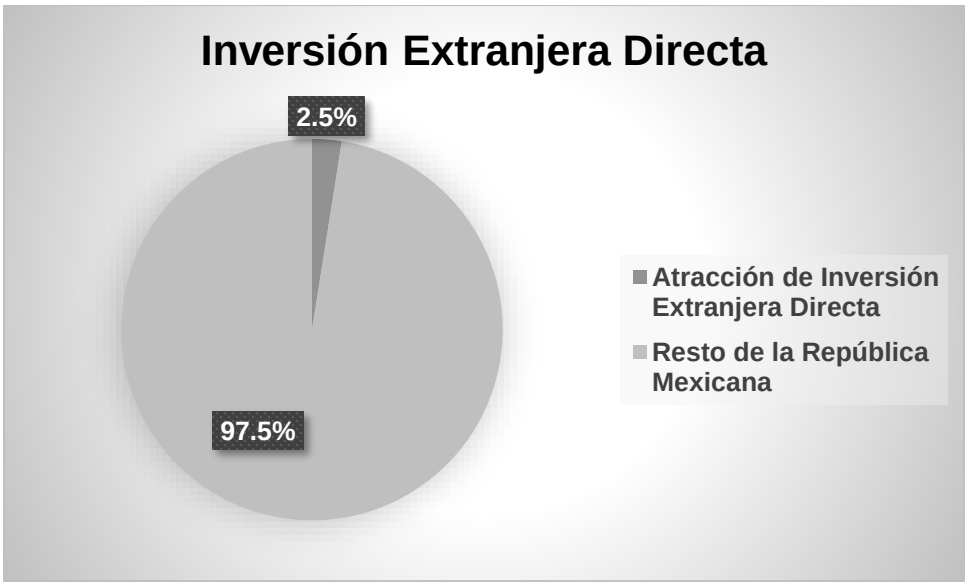

Con respecto a las remesas, Puebla alcanzó un total de 716.5 mdd durante el periodo enero-junio de 2016, lo que significó un incremento de 6.2% respecto al mismo periodo del año anterior. Ocupó el 5° lugar en el país, ya que concentró el 5.4% del total nacional[3].

Referencias:

1 Instituto Nacional de Estadística y Geografía. Banco de Información Económica. Estadísticas de Exportaciones por Entidad Federativa (abril 2016). http://www.inegi.org.mx/sistemas/bie/

2 Secretaría de Economía. Cifras actualizadas al 9 de septiembre de 2016. http://www.gob.mx/cms/uploads/attachment/file/127022/Informe_Congreso-2016-2T.pdf

3 Banco de México (BANXICO), agosto 2016.

** Se consideran únicamente las actividades económicas relacionadas con la extracción de petróleo, minería no petrolera e industrias manufactureras.*

Regresar

INFORMACIÓN
ECONÓMICA Y ESTATAL

Ciencia y Tecnología

SE
SECRETARÍA DE ECONOMÍA

De acuerdo al Índice Nacional de Ciencia, Tecnología e Innovación 2015, publicado por el Centro de Análisis para la Investigación en Innovación (CAIINNO), la entidad se ubica en la 26ª posición de las 32 entidades. Entre los principales indicadores que reporta dicho índice, la entidad ocupa los siguientes lugares[1]:

9º en Infraestructura material e intelectual
3º en Inversión pública y privada en ciencia, tecnología e innovación
11º en Producción científica
24º en Tecnologías de la Información

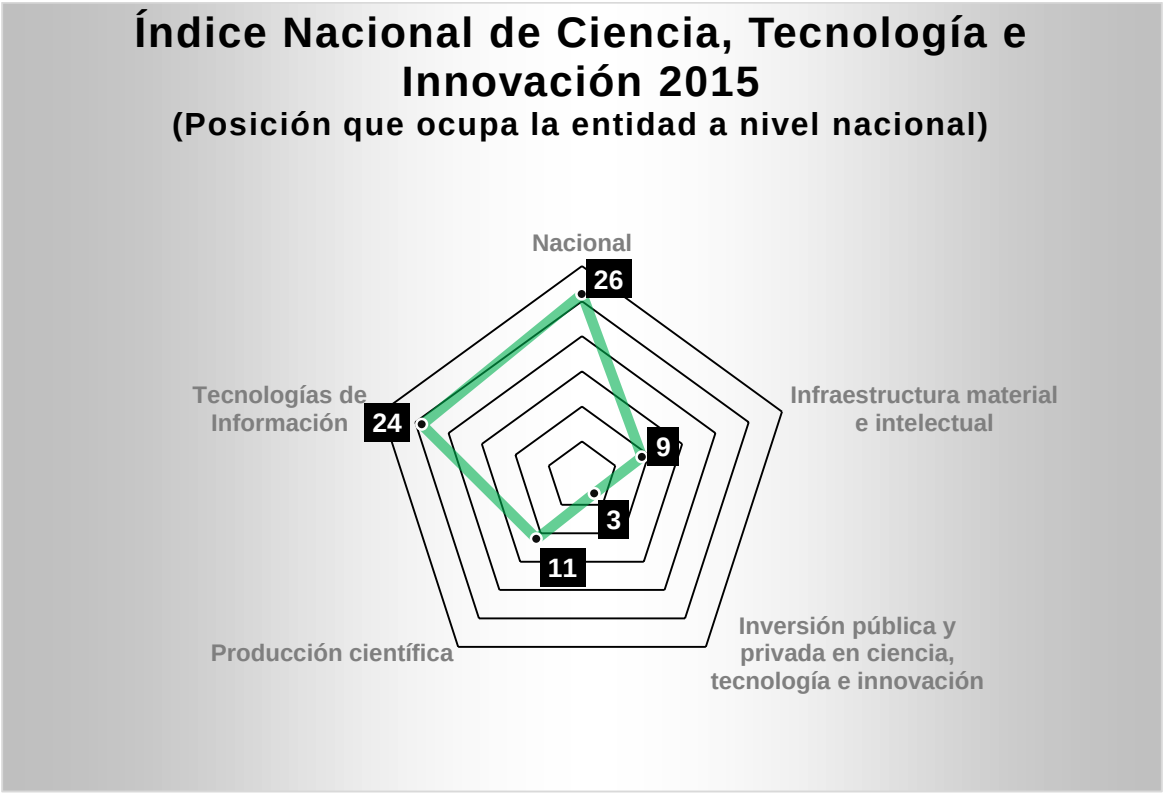

Referencias:
1 Índice Nacional de Ciencia, Tecnología e Innovación 2015, publicado por el Centro de Análisis para la Investigación en Innovación (CAIINNO) septiembre 2016. Disponible en: http://www.caiinno.org/wp-content/uploads/2016/01/INCTI-CAIINNO2015.pdf*

Regresar

INFORMACIÓN
ECONÓMICA Y ESTATAL

Directorio

SE
SECRETARÍA DE ECONOMÍA

Delegación en Puebla

Delegado: Juan Pablo Jiménez Concha
Dirección: "Plazavaleta" Calzada Zavaleta No. 50 Local 1, Col. Santa Cruz Buenavista, C.P. 72150 Cuautlancingo, Puebla.
Teléfonos: Lada (01) (222) 237 9371, 237 9376, 237 9377 y 240 4221 Ext. 83625
Fax: (222) 237 9374 Exts. 83601 y 83619
Correo electrónico:
juan.jimenezc@economia.gob.mx

Semblanza
Empresario del ramo turístico y de servicios, ha ocupado diversos cargos en legislaturas locales y federales: Diputado Local Suplente por el Partido Revolucionario Institucional (PRI) de la LIV Legislatura (1999 - 2002), Diputado Federal de la LXI Legislatura del Congreso de la Unión.

En su trayectoria política destaca el haber sido Presidente Municipal de San Pedro Cholula, Puebla (2005 - 2008) y Delegado Nacional del CEN del PRI en el estado de Zacatecas, en las elecciones locales y presidenciales (julio, 2012). En la administración pública se desempeñó como Delegado Estatal del Sistema Nacional para el Desarrollo Integral de la Familia (DIF) Región 05 (2008 – 2009).

Subdirección de Minería
La Subdirección de Minas en Puebla atiende también los asuntos mineros de Campeche, Chiapas, Distrito Federal, Estado de México, Guerrero, Hidalgo, Morelos, Oaxaca, Quintana Roo, Tabasco, Tlaxcala, Veracruz y Yucatán, mismos que son canalizados a través de las agencias de minería o las Representaciones Federales ubicadas en dichas entidades federativas.

Subdirector de Minería: Ing. Jorge Abel Gómez Nava
Dirección: "Plazavaleta" Calzada Zavaleta No. 50 Local 1, Col. Santa Cruz Buenavista, C.P. 72150 Cuautlancingo, Puebla.
Teléfonos: Lada (01) (222) 237 9371, 237 9376, 237 9377 y 240 4221 Ext. 83614
Fax: Lada (01) (222) 237 9374 Exts. 83601 y 83619
Correo Electrónico: jorge.gomez@economia.gob.mx

Regresar

INFORMACIÓN
ECONÓMICA Y ESTATAL

Informes de Labores

- ✓ Informe 2015
- ✓ Informe 2014

Regresar

SE
SECRETARÍA DE ECONOMÍA