

FICHA TÉCNICA

SEGMENTO: VALTIERRILLA – LÁZARO CÁRDENAS DEL SISTEMA NACIONAL DE GASODUCTOS

El Centro Nacional de Control del Gas Natural informa al público en general el inicio de la evaluación de la demanda potencial para el segmento Valtierra - Lázaro Cárdenas del Sistema Nacional de Gasoductos.

Con el fin de que el usuario interesado tenga mayor información para realizar su manifestación de interés para la contratación del servicio de transporte en base firme se presenta el detalle del segmento:

- ✓ El gasoducto inicia en el Estado de Guanajuato y termina en el Estado de Michoacán, teniendo una extensión de 442.3 km, y está conformado por cinco tramos.
- ✓ El gasoducto de transporte es de 24 pulgadas de diámetro y la presión de operación normal promedio en la estación de compresión Valtierra es de 761 PSI.
- ✓ El segmento de interés cuenta con cinco trampas de envío de diablos, cinco trampas de recepción de diablos, y 17 válvulas de seccionamiento.

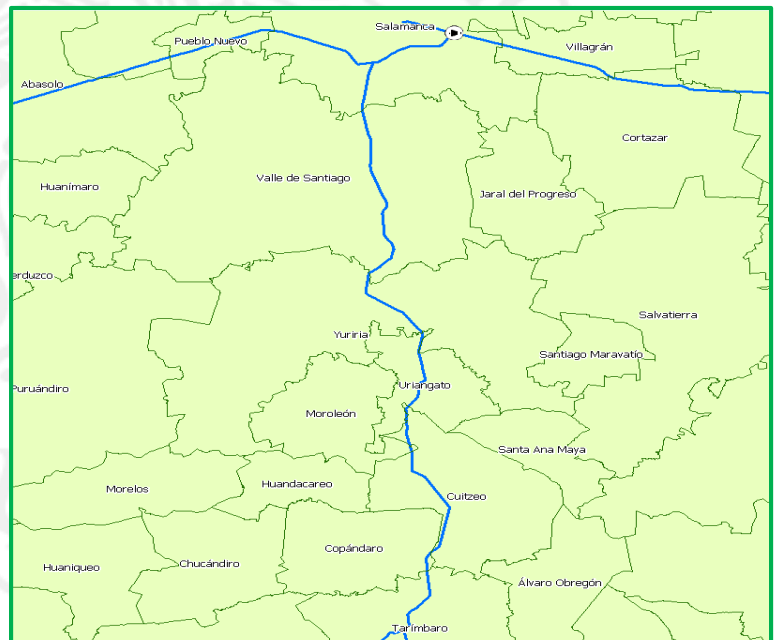
LOCALIZACIÓN GEOGRÁFICA:

Tramo	Km	Máxima presión operativa permisible (PSI)
Valtierrilla - Morelia	91.7	626
Morelia – Zirahuen	94.6	568
Zirahuen – Nueva Italia	91.7	498
Nueva Italia - Arteaga	89.8	426
Arteaga – Lázaro Cárdenas	74.5	355
Total	442.3	

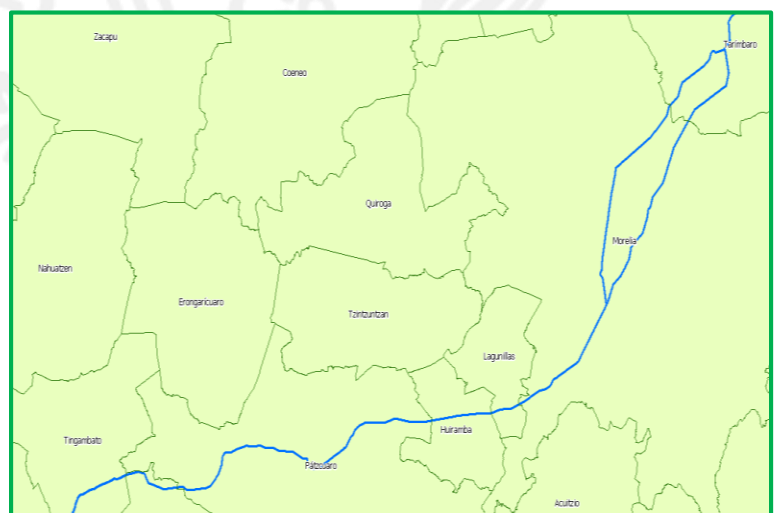


- ✓ En particular, los cinco tramos se localizan en 20 municipios de México, 4 del Estado de Guanajuato y 16 del Estado de Michoacán:

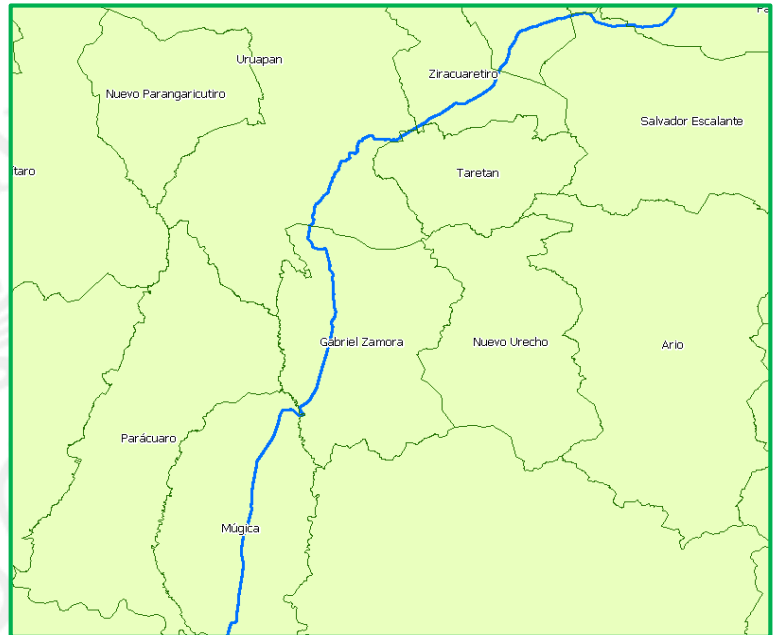
Tramo	Municipios
Valtierrilla - Morelia	Salamanca
	Yuriria
	Uriangato
	Moroleón
	Cuitzeo
	Tarimbaro



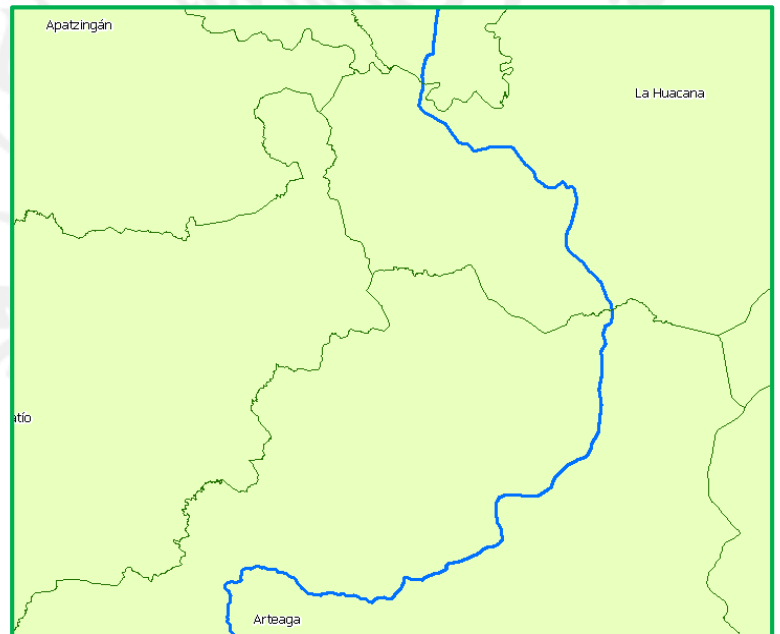
Tramo	Municipios
Morelia – Zirahuen	Tarímbaro
	Morelia
	Lagunillas
	Huiramba
	Pátzcuaro
	Salvador Escalante
	Tingambato



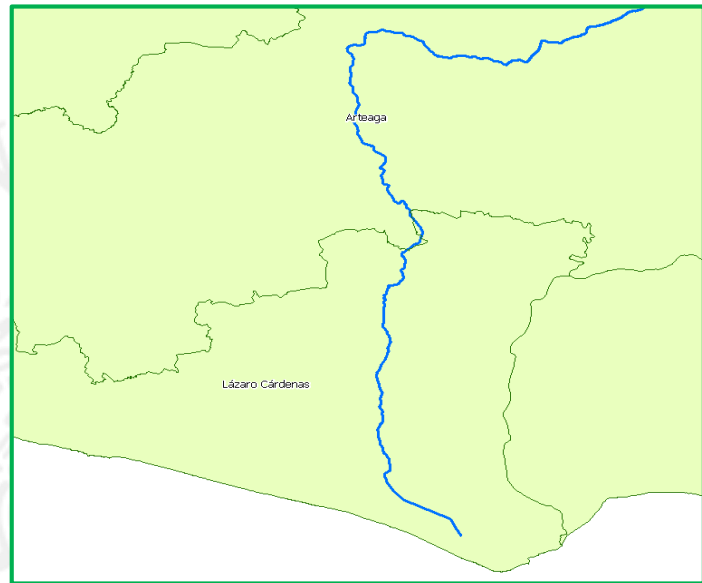
Tramo	Municipios
Zirahuen – Nueva Italia	Tingambato
	Ziracuaretiro
	Uruapan
	Taretan
	Gabriel Zamora Múgica



Tramo	Municipios
Nueva Italia - Arteaga	Múgica
	La Huacana
	Arteaga



Tramo	Municipios
Arteaga – Lazaro Cárdenas	Arteaga
	Lazaro Cárdenas



- ✓ La información que los interesados deberán enviar al CENAGAS es un escrito libre dirigido al Mtro. Juan Enrique González Azuara firmado por el representante legal del interesado que incluya lo siguiente:
 1. Datos del interesado
 - a. Nombre o razón social
 - b. Dirección
 2. Datos de contacto del representante del interesado
 - a. Nombre
 - b. Teléfono
 - c. Correo electrónico
 3. Servicio solicitado
 - a. Capacidad Máxima Diaria (Gigajoules/día) que estima requerir para un periodo mínimo de un año
 - b. Capacidad Máxima Diaria (Gigajoules/día) que proyectaría consumir en un periodo de 5 años
 - c. Presión requerida (expresada en psig)
 - d. Localización geográfica (coordenadas) del punto en cual se realizaría la interconexión
 - e. Fecha estimada para el inicio de prestación del servicio

- f. Plazo durante el cual se solicitaría la prestación del servicio
- g. Rama sectorial a la cual se puede asociar la demanda de gas natural del interesado.

✓ Solicitud de cita

Los usuarios interesados podrán solicitar una cita al CENAGAS a través del correo electrónico atencionaclientes@cenagas.gob.mx. En caso de requerirse una cita, se deberá realizar durante el plazo establecido, en días y horas hábiles antes de la fecha límite. Es indispensable solicitar cita antes de acudir a las oficinas del CENAGAS.

✓ Plazos

El periodo para la manifestación de interés iniciará el día hábil siguiente a su publicación y terminará el día 11 de noviembre de 2016. La entrega de la información podrá realizarse vía electrónica o bien en las oficinas del CENAGAS, durante el plazo establecido.

La dirección del CENAGAS es Avenida Insurgentes Sur número 838, Piso 10, Colonia del Valle Centro, Delegación Benito Juárez, C.P. 03100, Ciudad de México.

IV. Alcance

La obtención de información por parte del CENAGAS no genera ningún derecho para los usuarios interesados ni constituye una acción vinculante o una obligación exigible para el Centro.