

INFORMACIÓN ECONÓMICA Y ESTATAL

Michoacán

Contenido

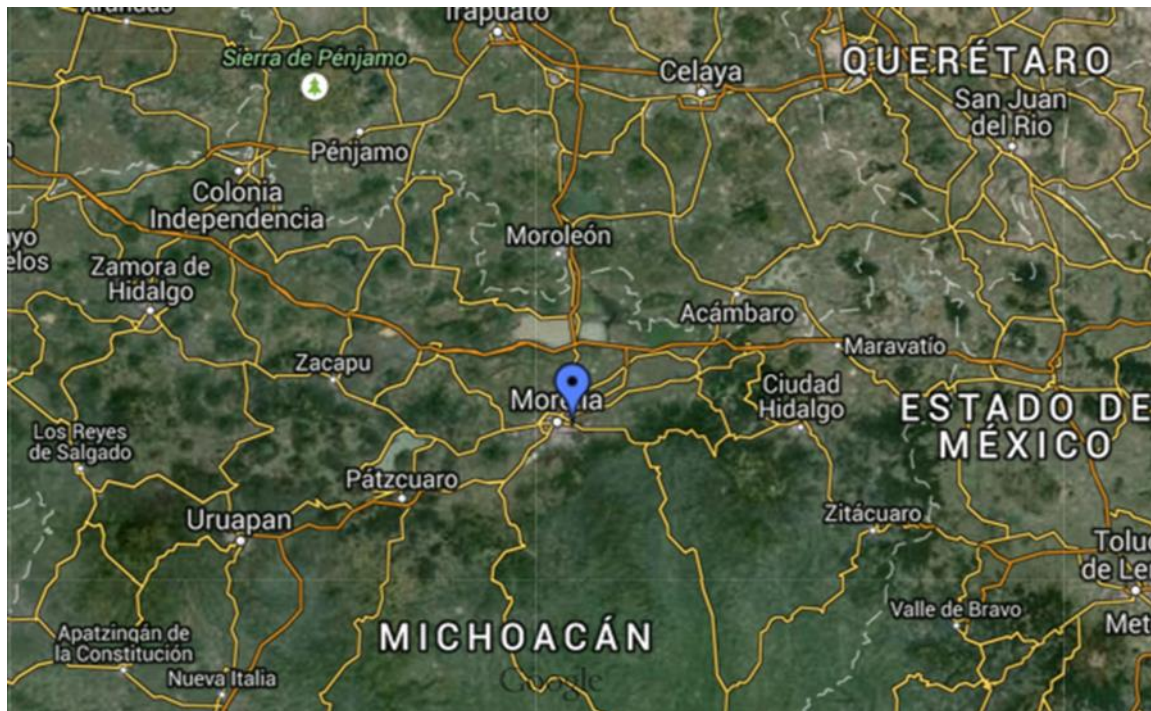
<u>Geografía y Población</u>	2
<u>Actividad Económica</u>	5
<u>Sector Externo</u>	10
<u>Ciencia y Tecnología</u>	13
<u>Directorio</u>	15
<u>Informes de Labores</u>	17

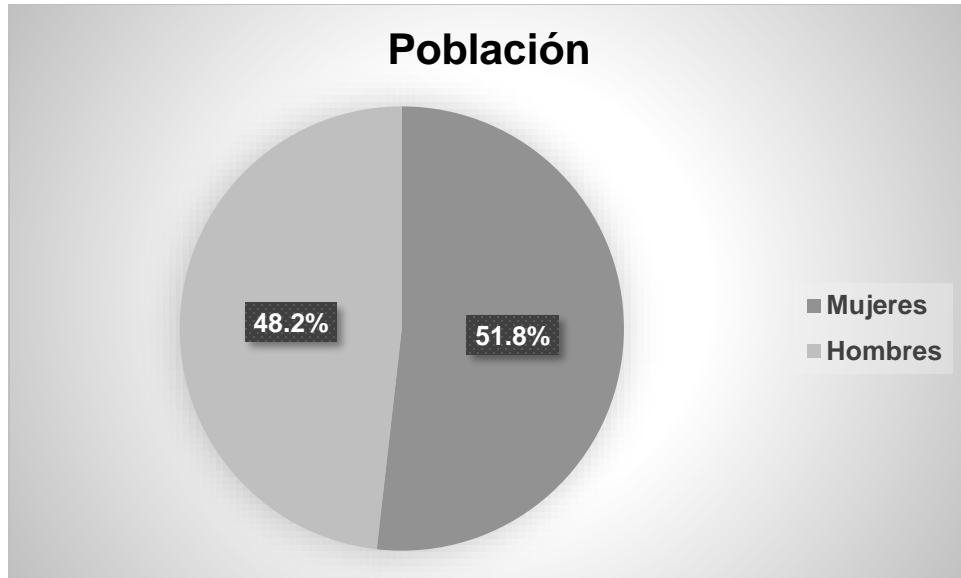
Geografía y Población



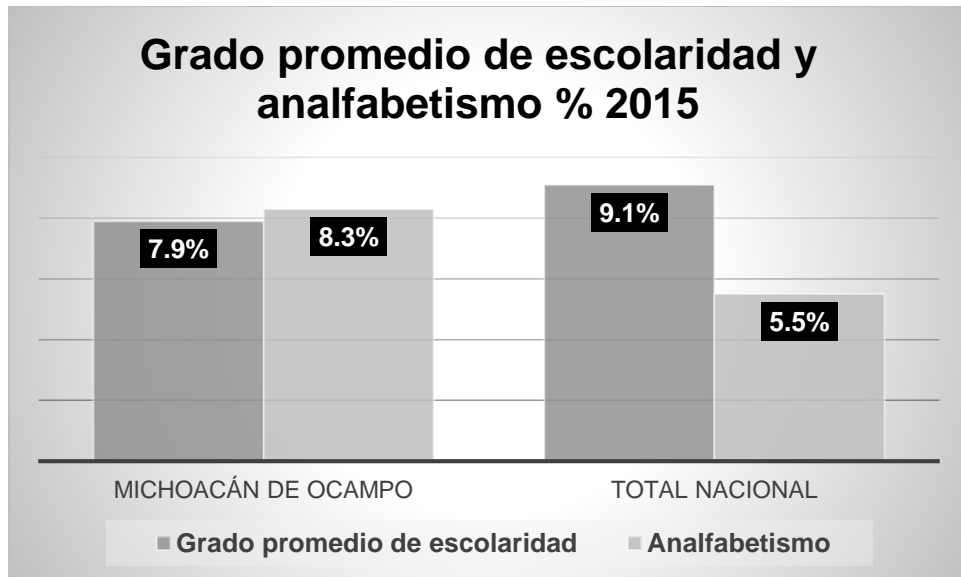
Av. Madero, Morelia
Fuente: Secretaría de Turismo del Estado

El estado de Michoacán cuenta con una superficie de 58,599 km². Se localiza en el occidente del país. El clima es cálido subhúmedo, principalmente, con una temperatura media anual de 20 grados centígrados, y una precipitación anual promedio de 850 mm¹.





La población total es de 4,584,471 personas, de las cuales el 51.8% son mujeres y el 48.2% hombres, según la Encuesta Intercensal 2015 del Instituto Nacional de Estadística y Geografía (INEGI).



En lo que respecta al nivel educativo, en el 2015 tuvo un grado promedio de escolaridad de 7.9 por debajo del promedio nacional que es de 9.1, y un alto índice de analfabetismo (8.3%) en comparación con el total nacional (5.5%)².

Referencias:

1 Instituto Nacional de Estadística y Geografía (INEGI) 2010.

2 Instituto Nacional de Estadística y Geografía (INEGI), Encuesta Intercensal 2015.

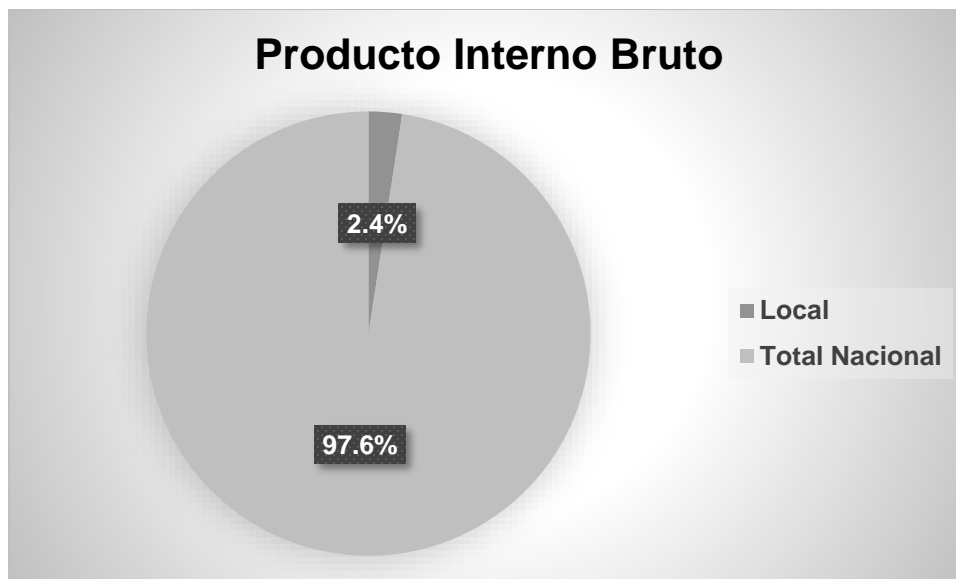
[Regresar](#)

Actividad Económica



Administración Portuaria, Puerto de Lázaro Cárdenas
Fuente: Secretaría de Desarrollo Económico del estado

El Producto Interno Bruto (PIB) de Michoacán en 2014 representó el 2.4% con respecto al total nacional y en comparación con el año anterior tuvo una variación en valores constantes de 6.02%¹.



El indicador trimestral de la actividad económica estatal (ITAEE), ofrece un panorama de la situación y evolución económica del estado en el corto plazo. Para el cuarto trimestre de 2015, Michoacán registró un incremento en su índice de actividad económica de 0.6% con respecto al mismo periodo del año anterior¹.

Indicador Trimestral de la Actividad Económica Estatal		
Denominación	Variación % 4to Trimestre 2015 ^{*p/}	Posición a nivel nacional
Total Nacional	2.5	
Michoacán	0.6	27
Actividades primarias	0.8	18
Actividades secundarias	-7.5	29
Actividades terciarias	3.4	19

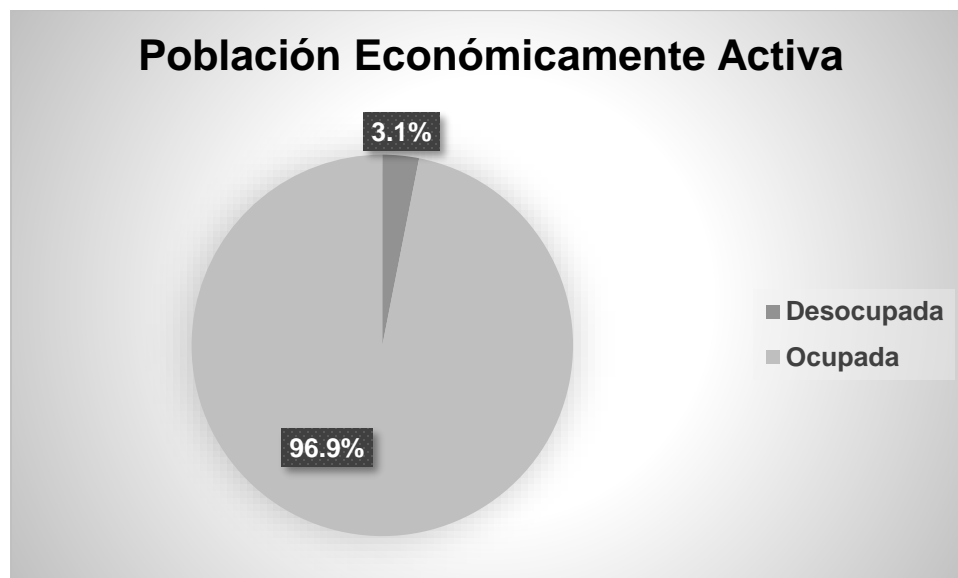
*Variación porcentual real respecto al mismo periodo del año anterior.

Por grupo de actividad económica**, las actividades primarias, secundarias y terciarias tuvieron una variación anual de 0.8, -7.5 y 3.4%, respectivamente. Siendo las actividades terciarias las que más contribuyeron al desempeño económico de la entidad.

Según cifras del INEGI, al mes de junio de 2016, Morelia y Jacona registraron una tasa de inflación anual de 2.51% y 2.88%, respectivamente. Mientras que la inflación a nivel nacional fue de 2.54%.

De acuerdo al Directorio Estadístico Nacional de Unidades Económicas², esta entidad federativa cuenta con 227,818 Unidades Económicas, lo que representa el 4.6% del total en nuestro país.

Al cuarto trimestre de 2015, la Población Económicamente Activa (PEA)^{***} ascendió a 1,955,573 personas, lo que representó el 58.8% de la población en edad de trabajar. Del total de la PEA, el 96.9% está ocupada y el 3.1% desocupada³.



Entre las principales actividades se encuentran: comercio (20.5%); servicios inmobiliarios y de alquiler de bienes muebles e intangibles (14.3%); y, agricultura, cría y explotación de animales, aprovechamiento forestal, pesca y caza (10.5%). Juntas representan el 45.3% del PIB estatal¹.



Los sectores estratégicos en la entidad son: servicios de información, agroindustrial, logística, turístico y minería⁴.

En el rubro de infraestructura productiva, el estado cuenta con siete parques industriales y/o tecnológicos y dos agroindustriales⁴:

- Parque Industrial de Zitácuaro
- Parque Industrial Contepec
- Ciudad Industrial de Morelia
- Parque Industrial Zacapu
- Parque de la Pequeña y Mediana Industria de Cd. Lázaro Cárdenas
- Parque Industrial Ciudad Queréndaro
- Parque Industrial Isla de la Palma
- Parque Agroindustrial Tierra Caliente
- Parque Agroindustrial Región Zamora

De acuerdo con el Anuario estadístico y geográfico por entidad federativa 2013, el estado de Michoacán contaba en 2012 con una longitud carretera de 15,468 km, 1,242.4 km de vías férreas, un puerto clasificado de altura, cuya actividad preponderante es la comercial, dos aeropuertos nacionales, dos aeropuertos internacionales y 34 aeródromos¹.

Según el informe Doing Business 2014⁵, publicado por el Banco Mundial (BM) y la Corporación Financiera Internacional (CFI), que clasifica a las economías por su facilidad para hacer negocios, la ciudad de Morelia, Michoacán, ocupa el 12° lugar en México, a diferencia del informe anterior donde ocupó el 8°.

Asimismo, al desagregar este indicador, se observa que Michoacán ocupa el 13° lugar para apertura de un negocio, el 23° respecto al manejo de permisos de construcción, el 5° en registro de propiedades, y el 16° en cumplimiento de contratos.

Referencias:

1 Instituto Nacional de Estadística y Geografía (INEGI), mayo 2016.

2 Directorio Estadístico Nacional de Unidades Económicas (DENUE), Instituto Nacional de Estadística y Geografía (INEGI). (DENUE interactivo abril 2016).

3 Resultados de la Encuesta Nacional de Ocupación y Empleo (ENOE). Cifras durante el cuarto trimestre 2015 [12 de febrero, 2016]. Instituto Nacional de Estadística y Geografía (INEGI).

4 Fideicomiso de Parques Industriales de Michoacán.

5 <<http://espanol.doingbusiness.org/data/exploreconomies/mexico>>

p/ Cifras preliminares.

*** Las actividades primarias están relacionadas con la agricultura, ganadería, aprovechamiento forestal, pesca y caza. Las actividades secundarias corresponden a los sectores dedicados a la industria de la minería, manufacturas, construcción y electricidad. Finalmente, las actividades terciarias conciernen al comercio, transportes, correos y almacenamiento, entre otras.*

**** Personas de 14 años y más que durante el período de referencia realizaron o tuvieron una actividad económica (población ocupada) o buscaron activamente realizar una en algún momento del mes anterior al día de la entrevista (población desocupada).*

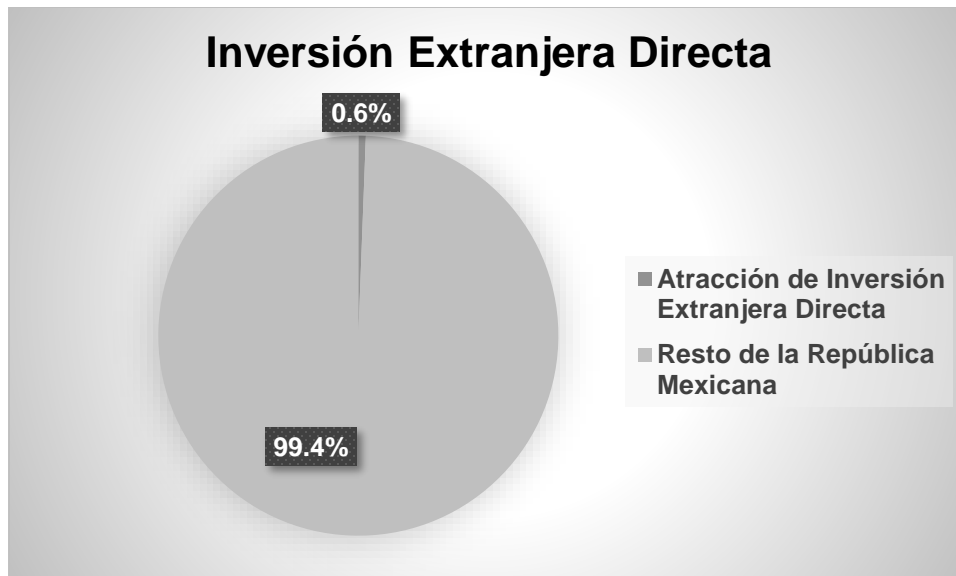
[Regresar](#)

Sector Externo

Según cifras del Instituto Nacional de Estadística y Geografía (INEGI)¹, durante 2014 Michoacán ocupó el 26° lugar por el valor de sus exportaciones, que alcanzaron un monto de 1,099.3 mdd*, lo que representó el 0.3% a nivel nacional. Destacó como principal actividad la industria manufacturera con un valor en sus exportaciones de 832.7 mdd. El subsector con mayor participación fue la industria alimentaria que representó el 22.9%. Considerando las actividades agropecuarias, la entidad también exportó aguacate, fresa, mango, zarzamora, frambuesa, alimentos preparados y fertilizantes².



De enero a marzo de 2016, la entidad atrajo una Inversión Extranjera Directa (IED) de 48.2 mdd, lo que representó el 0.6% del total nacional³.



Con respecto a las remesas, Michoacán alcanzó un total de 2,530.5 mdd durante el periodo enero-diciembre de 2015, lo que significó un crecimiento de 12.8% respecto al mismo periodo del año anterior. Ocupó el 1er lugar en el país, ya que concentró el 10.2% del total nacional⁴.

Referencias:

- 1 Instituto Nacional de Estadística y Geografía. Banco de Información Económica. Estadísticas de Exportaciones por Entidad Federativa (abril 2016). <<http://www.inegi.org.mx/sistemas/bie/>>
- 2 Delegación Federal en Morelia 2013.
- 3 Secretaría de Economía. Cifras actualizadas al 11 de julio de 2016. <http://www.gob.mx/cms/uploads/attachment/file/95340/Informe_Congreso-2016-1T.pdf>
- 4 Banco de México (BANXICO), enero – diciembre 2015.

* Se consideran únicamente las actividades económicas relacionadas con la extracción de petróleo, minería no petrolera e industrias manufactureras.

[Regresar](#)

Ciencia y Tecnología

De acuerdo al Ranking Nacional de Ciencia, Tecnología e Innovación 2013*, publicado por el Foro Consultivo Científico y Tecnológico (FCCyT), la entidad se ubica en la 25ª posición de las 32 entidades. Entre los principales indicadores que reporta dicho ranking, la entidad ocupa los siguientes lugares¹:

- 13º en Infraestructura académica y de investigación
- 19º en Inversión en ciencia, tecnología e innovación
- 21º en Productividad científica e innovadora
- 26º en Tecnologías de la Información y Comunicaciones



Referencias:

1 Foro Consultivo Científico y Tecnológico (FCCyT). <<http://www.foroconsultivo.org.mx/home/index.php/libros-publicados/estadisticas-en-cti/1991-ranking-nacional-de-ciencia-tecnologia-e-innovacion-2013>>

* El objetivo general es brindar a las comunidades de Ciencia, Tecnología e Innovación, así como a los tomadores de decisiones tanto en el ámbito federal como estatal, una perspectiva de análisis desde diez dimensiones. Asimismo, que las comunidades se apropien de esta herramienta y la consideren en el análisis y en las propuestas para responder a los retos y oportunidades relacionadas con la redefinición de políticas públicas diferenciadas e inclusivas en el ámbito estatal y regional.

[Regresar](#)

Directorio

Delegación en Morelia

Delegado: Ing. Salvador Abud Mirabent
Dirección: Av. Camelinas No. 3311, entre Paraguay y Panamá. Fracc. Las Américas, 1er piso, C.P. 38270
Teléfonos: Lada (01) (443) 323 3466, 323 3463, 323 3467, 315 6673. Ext 82912
Fax: (443) 315 6832. Exts. 82901 y 82914
Correo electrónico:
salvador.abud@economia.gob.mx



Semblanza

Estudió Ingeniería Industrial en el Instituto Tecnológico de Morelia (ITM) (1992). Cuenta con Maestría en Administración Pública por el Instituto Politécnico Nacional (IPN) (2002).

Se ha desarrollado en el campo inmobiliario y de servicios de hospedaje en su natal Morelia, así como en otras actividades empresariales.

En la Administración Pública del Ayuntamiento de Morelia ha desempeñado los cargos de Regidor Propietario en la Administración Municipal (1999-2001), Secretario Fundador de Turismo y Cultura (2001-2004), Síndico Municipal (2012-2015) y Presidente Municipal (2015).

[Regresar](#)

Informes de Labores

- ✓ [Informe 2015](#)
- ✓ [Informe 2014](#)

[Regresar](#)
