



**COESPO**  
CONSEJO ESTATAL DE POBLACIÓN



# Oficina de Información Estratégica del Estado de Sonora (OIEES)

**Octubre, 2014**

## Que es la OIEES?

El Consejo Estatal de Población a través del Comité Estatal de Información Estadística y Geográfica, establecerá la Oficina virtual de Información Estratégica del Estado de Sonora (OIEES), como una instancia pública que tiene como objetivos estratégicos:

- Generar, procesar y difundir información estadística georreferenciada del estado de Sonora y sus municipios.
- Promover el uso y aprovechamiento de la información como base para el diseño de los proyectos y programas gubernamentales, de investigación e inversión.
- Promover la cultura de la transparencia de la información en la gestión pública





**COESPO**  
CONSEJO ESTATAL DE POBLACIÓN

# Oficina de Información Estratégica del Estado de Sonora (OIEES)



**OIEES**

OFICINA DE INFORMACIÓN  
ESTRATÉGICA DEL ESTADO  
DE SONORA.

SG



**SONORA**

2014

AUSTERIDAD, TRANSPARENCIA  
Y BUEN GOBIERNO

**INICIO**

[QUE ES LA OIEES?](#)

[SERVICIOS DE INFORMACIÓN](#)

[PRODUCTOS](#)

[ENLACES](#)

[CONTACTO](#)



Sistema de Consulta  
del Estado de Sonora

## CENTRO DE INFORMACIÓN

"INFORMACIÓN ESTADÍSTICA Y  
GEOGRÁFICA PARA ESTUDIO  
DE LOS FENÓMENOS SOCIALES,  
ECONÓMICOS Y AMBIENTALES.  
ACTUALES"



## SISTEMA DE INDICADORES ESTRATÉGICOS

"INFORMACIÓN ESTADÍSTICA  
GEOREFERENCIADA DEL  
ESTADO DE SONORA"



## PROYECTOS ESPECIALES

"DESARROLLO DE PROYECTOS  
DE INFORMACIÓN ESTADÍSTICA  
GEOREFERENCIADA"



**SOPORTE TÉCNICO EN LÍNEA**



**ATENCIÓN TELEFÓNICA**



**ASISTENCIA PERSONALIZADA**

Iniciar un Hangout

## Centro de Información Estadística y Geográfica

Es una plataforma virtual que concentra las gestiones relacionadas con la generación, captación, monitoreo, procesamiento, análisis, integración y publicación de información estadística y geográfica que derivadas del programa de trabajo del Comité Estatal de Información Estadística y Geográfica del estado de Sonora.



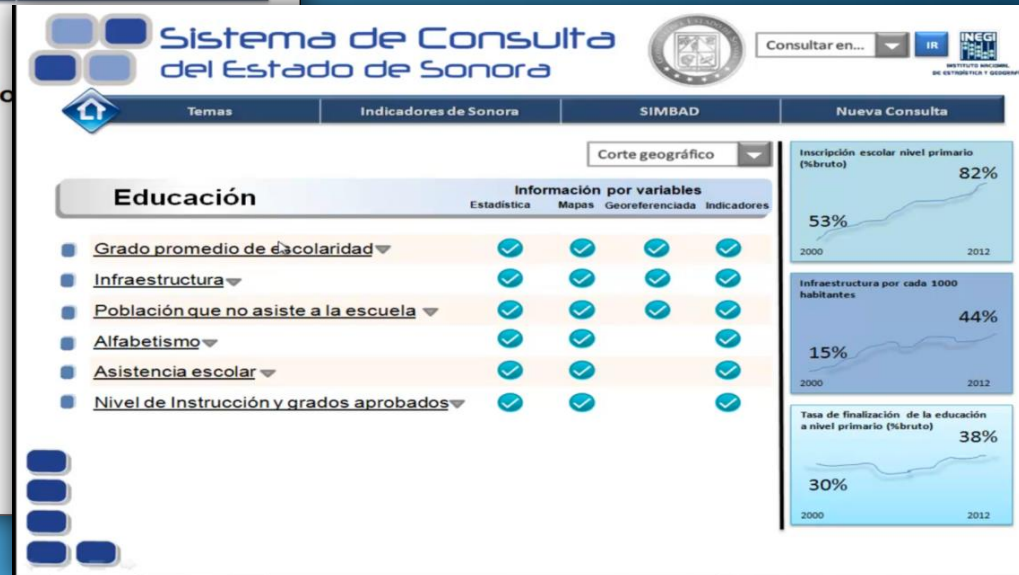
**Sistema de Consulta del Estado de Sonora**

Consultar en...  


Temas | Indicadores de Sonora | SIMBAD | Nueva Consulta

-  **Población**
-  **Desarrollo Social**
-  **Salud**
-  **Educación**
-  **Economía**
-  **Ocupación – Empleo**
-  **Finanzas Públicas**
-  **Sector Agropecuario**
-  **Gobierno**
-  **Seguridad Pública**
-  **Infraestructura**
-  **Medio Ambiente**
-  **Turismo**
-  **Cultura**

El sistema tiene la finalidad de facilitar la consulta e integración de información estadística y geográfica del estado, de los municipios y del INEGI



**Sistema de Consulta del Estado de Sonora**

Consultar en...  

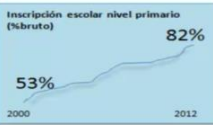
Temas | Indicadores de Sonora | SIMBAD | Nueva Consulta

Corte geográfico


### Educación

	Información por variables			
	Estadística	Mapas	Georeferenciada	Indicadores
<input type="checkbox"/> <u>Grado promedio de escolaridad</u>	<input checked="" type="checkbox"/>	<input checked="" type="checkbox"/>	<input checked="" type="checkbox"/>	<input checked="" type="checkbox"/>
<input type="checkbox"/> <u>Infraestructura</u>	<input checked="" type="checkbox"/>	<input checked="" type="checkbox"/>	<input checked="" type="checkbox"/>	<input checked="" type="checkbox"/>
<input type="checkbox"/> <u>Población que no asiste a la escuela</u>	<input checked="" type="checkbox"/>	<input checked="" type="checkbox"/>	<input checked="" type="checkbox"/>	<input checked="" type="checkbox"/>
<input type="checkbox"/> <u>Alfabetismo</u>	<input checked="" type="checkbox"/>	<input checked="" type="checkbox"/>	<input checked="" type="checkbox"/>	<input checked="" type="checkbox"/>
<input type="checkbox"/> <u>Asistencia escolar</u>	<input checked="" type="checkbox"/>	<input checked="" type="checkbox"/>	<input checked="" type="checkbox"/>	<input checked="" type="checkbox"/>
<input type="checkbox"/> <u>Nivel de Instrucción y grados aprobados</u>	<input checked="" type="checkbox"/>	<input checked="" type="checkbox"/>	<input checked="" type="checkbox"/>	<input checked="" type="checkbox"/>


**Inscripción escolar nivel primario (bruto)** 82%



**Infraestructura por cada 1000 habitantes** 44%



**Tasa de finalización de la educación a nivel primario (bruto)** 38%



2000 2012

2000 2012

2000 2012



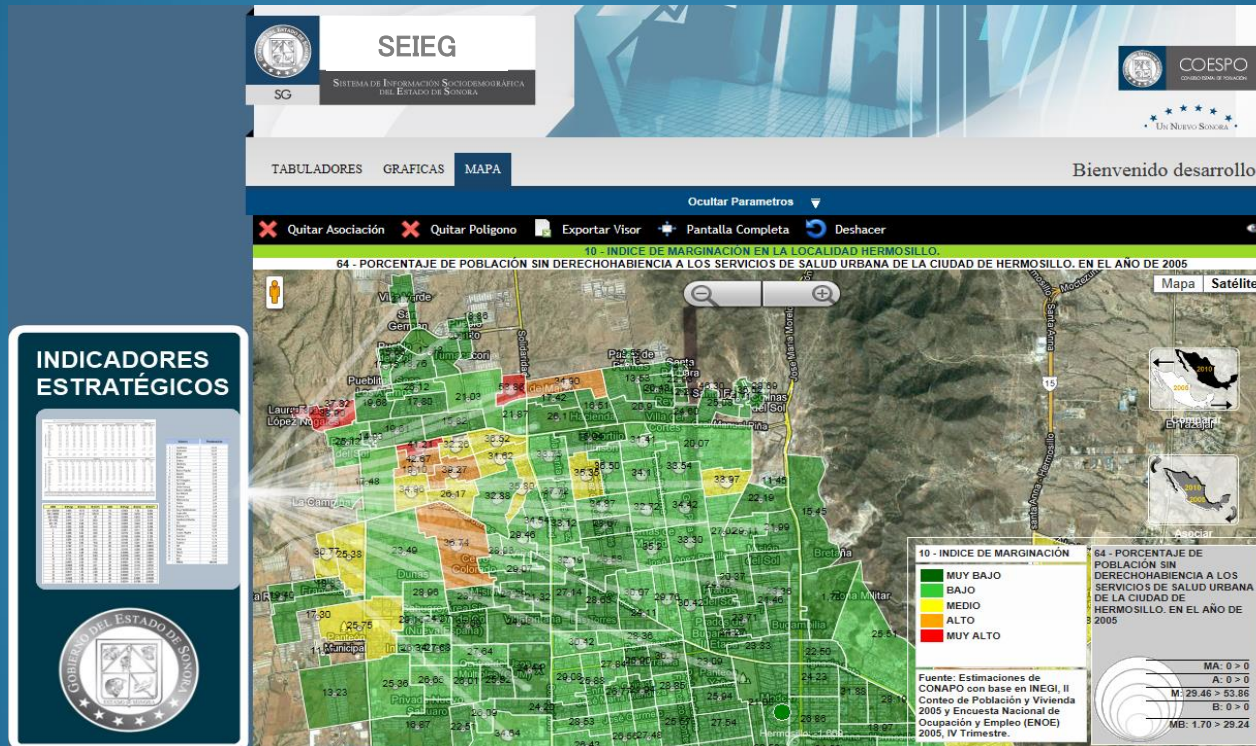
**COESPO**  
CONSEJO ESTATAL DE POBLACION

# Oficina de Información Estratégica del Estado de Sonora (OIEES)



## Sistema Estatal de Información Estadística Georreferenciada (SEIEG)

Es una plataforma que brinda acceso a información estadística georreferenciada del Estado, para su utilización en el diseño de los proyectos y programas gubernamentales, de investigación e inversión; facilitando el análisis integral de la información a través de su georreferenciación sobre distintos espacios territoriales (Entidades Federativas, Municipios, Localidades y zonas urbanas).





## **Principales proyectos realizados a través del Comité Estatal 2013 y 2014**

- Se realizó la publicación **Adultos Mayores del Estado de Sonora** y la **Georreferenciación de registros de la Línea Protege**, con DIF-Sonora .
- Se integró un **Sistema de información Geográfica** de las principales localidades, con información censal demográfica y económica a nivel colonias y registros de delitos del semáforo delictivo de Seguridad Pública.
- Elaboración de un **Visor geográfico** para el análisis integral de factores criminógenos en el estado de Sonora, para la PGE.
- Se realizó el proyecto en **Mapa Digital de México** con los institucionales de asistencia privada georreferenciados y con sus características y fichas de referencia, en conjunto con la Junta de Asistencia Privada.
- **Panorama Estadístico** del estado que se actualiza mensualmente
- **Perfil ocupacional** del estado de Sonora, para la Secretaría del Trabajo.
- **Sistema de Indicadores de Género** del estado de Sonora.